







LIST OBJEKTU v území zpracovávaných zásad ochrany památkových hodnot		LIST ČÍSLO:	1
Rejstříkové číslo ÚSKP: 38729/8-1967	Název objektu: hrad Šternberk - jádro + věž		
Číslo domovní: č.p. 170	Ulice: Horní náměstí 6		
Číslo parcelní: 92/I, 95	Katastrální území: Šternberk		
Obec: Šternberk	Část obce: Šternberk		
Počet objektů: 1	Počet PP: 2		
Vlastník:			
<p>Autor, rok postavení, sloh, významné stavební změny, stavební typ, popis, urbanistický význam:</p> <p>autor nezjištěn; kolem r. 1250; gotika; vrcholně gotická přestavba - kaple Alberta ze Šternberka (před 1376); pozdně gotická přestavba - opevnění (2. pol. 15. stol.); goticko renesanční úpravy paláce (1507); renesanční přestavba - vznik SZ berkovského traktu (dokončeno 1560); romantická přestavba (K. Kayser, M. Herzog, G. Neumann, 1886-1913); výměna části krovů, fasády (O. Veth, 1930); oprava schodiště u S křídla (2005); oprava S parkánu (2005-7);</p> <p>hrad;</p> <p>Budovy hradního jádra situované na nevelké ostrožně jsou seskupeny kolem obdélného nádvoří. Na západní a jižní straně jsou dvoupatrová obytná křídla, na severu vyvýšená terasa s válcovou věží. Na východě k novogotickému schodišti jižního křídla přiléhá ruína středověké budovy s mohutnými opěráky, vedle níž je prolomena hlavní brána. Palácové budovy mají novodobé sgrafitové omítky s psaníčkovými motivy, trakt s kaplí má fasády z neomítaného lomového zdiva a trojboký arkýř na jihozápadní straně je vyzděn z opracovaných kvádrů. Střechy jsou sedlové, kryté břidlicí, převýšená střecha kaple se zděnými štíty je polovalbová s hranolovým sanktusníkem s jehlancovou střechou pokrytou plechem. Okna jsou opatřena ostěnicemi s pozdně gotickou nebo renesanční profilací, kapli osvětlují lomená okna s kružbami. Jihozápadní průčelí člení dva zděné arkýře, pod kaplí je zde situován kamenný lomený portál s vpadlinou pro padací most, k němuž je vyústěno schodiště z prostoru někdejšího parkánu. Nad portálem znaky stavebníka kaple (Albert ze Šternberka). Obytná křídla jsou v přízemí dvoutraktová, jihovýchodní křídlo otevřeno trojosou arkádou do nádvoří. Prostory jsou z větší části opatřeny renesančními lunetovými klenbami, část jihovýchodního křídla je plochostropá. Na konci severozápadního křídla je situována rozměrná hradní kuchyně. Sklepy zahloubené pod větší částí severozápadního křídla mají valené renesanční klenby s lunetami. První patro je přístupné novogotickým schodištěm s kamenickými detaily, které navazuje na chodbu nad přízemní arkádou. Na jihovýchodní straně je portál do kaple s novogotickou klenbou o dvou křížových polích v lodi, s původním vrcholně gotickým presbytářem ukončeným pětibokým závěrem. K presbytáři po obou stranách přiléhají patrové oratoře. Chodba zpřístupňuje také rytířský sál (halu) s trémovým stropem, který je spojen s tzv. vizitkovým sálem, otevírajícím se na severozápadní stranu dvouosou, kamenicky zdobenou renesanční lodží. Místnosti severozápadního (berkovského) traktu mají hráňové klenby. Další prostory patra jsou opatřeny trémovými a kazetovými stropy, zčásti zdobenými malbou. Dispozice druhého patra opakuje patro první, ale všechny místnosti mají rovné stropy s vysokým bedněným fabionem a štukovými zrcadly. V nárožním pokoji se zachovala barokní štuková výzdoba a freska. V interiérech paláce osazeny četné portály goticko renesanční, renesanční a také historizující repliky. Kvalitní umělecko-řemeslnou prací jsou i dveřní křídla s kováním. Interiér válcové věže, prolomené v patře lomeným portálem v úrovni patra není přístupný;</p> <p>urbanisticky významný objekt uplatňující se jako charakteristická dominanta městského panoramatu;</p>			
<p>Průzkumy:</p> <p>Kašpárková, Sl. 1980; Kašpárková Sl. a kol., 2001;</p>			
<p>Předmět ochrany, architektonická kvalita:</p> <p>památková hodnota spočívá jak v dochovaných autentických konstrukcích a detailech z období gotiky a renesance, tak i v celkovém architektonickém pojetí lichtenštejnské romantické přestavby, původního technického vybavení (kuchyně, výtah) a</p>			
Zpracoval: Mgr. T. Vítek, doplnila Ing. arch. D. Neckářová		Datum: 2005, 01.2013	


LIST OBJEKTU v území zpracovávaných zásad ochrany památkových hodnot		LIST ČÍSLO:	2
Rejstříkové číslo ÚSKP: 38729/8-1967	Název objektu: hrad Šternberk - podhradí		
Číslo domovní: č.p. 170	Ulice: Horní náměstí 6		
Číslo parcelní: 92/1	Katastrální území: Šternberk		
Obec: Šternberk	Část obce: Šternberk		
Počet objektů: 1	Počet PP:		
Vlastník:			
<p>Autor, rok postavení, sloh, významné stavební změny, stavební typ, popis, urbanistický význam:</p> <p>autor nezjištěn; před r. 1538; raná renesance; renesanční přístavek na Z straně (kolem r. 1560); výstavba 1. patra V křídla (kolem r. 1850); adaptace J části V křídla (2. polovina 19. stol.); úprava interiérů pro muzejní účely (1969-1971); oprava střech a krovů J části předhradí (2009-11);</p> <p>obytné a hospodářské budovy; Podhradí navazuje na jihu na hrad a jeho areál je seskupen kolem nepravidelného nádvoří, výrazně se svažujícího směrem k městu. Horní, obloukově prohnuté křídlo je vestavěno do prostoru původního parkánu na samém okraji hradní ostrožny. Čelní průčelí přízemní stavby, posazené na vysoký sokl je vprostřed akcentováno novogotickou předsíní s portálem, nad níž je dvouosá střešní nástavba. Ke vstupu ústí dvouramenné schodiště, po jehož pravé straně je vodní nádrž. Všechna okna mají raně renesanční ostění. K hladkému průčelí bez oken směrem k hradu přiléhá schodiště zpřístupňující horní nádvoří a zvýšená terasa pod kaplí. Vnitřní dispozice je podélný jednotrakt. Ve středu je síň s lunetovou klenbou zdobenou hřebínkovým obrazcem a s renesančními portály. Na západní straně je plochostropý sál (štukové zrcadlo) při jehož severním nároží jsou seskupeny nepravidelné přístavby (prostoru s hráškovou klenbou) a východní část je zčásti klenutá lunetovými klenbami. Do krovu na východní straně jsou vestavěny novodobé záchody, přístupné z terasy pod hradní kaplí. Východní křídlo je dvoupodlažní, s jednoduchými fasádami s římsami. K vnějšímu nečleněnému průčelí jsou přisazeny masivní hranolové pilíře. Vnitřní dispozice tvoří podélný dvoutrakt s renesančními valenými klenbami s lunetami a mladšími plackovými klenbami v přízemí (část prostor plochostropá, nověji adaptovaná). Patro je plochostropé. Na západní straně je předhradí uzavřeno kamennou hradbou s půlkruhovou baštou v severozápadním nároží. Zčásti se dochovaly původní střílny.;</p> <p>objekt je součástí areálu hradu, který je urbanisticky významným prvkem zástavby MPZ;</p>			
<p>Průzkumy:</p> <p>Kašpárková, Sl. 1980; Kašpárková, Sl. a kol., 2001;</p>			
<p>Předmět ochrany, architektonická kvalita:</p> <p>památková hodnota objektů předhradí spočívá jednak v autenticitě jejich historických interiérů, fasád a původních detailů, ale také v celkovém začlenění do kontextu architektury hradu;</p> <p>je chráněn - národní kulturní památka; veškeré historické konstrukce, detaily, dispoziční rozvržení a hmotová skladba objektu;</p> <p>původní opevněné podhradí s hospodářskými a správními budovami tvoří významnou součást areálu hradu; jedná se o historicko-architektonicky kvalitní renesanční, klasicistně upravené objekty;</p>			
<p>Závady objektu:</p>			
<p>Regulativy:</p>			
Zpracoval: Mgr. T. Vítek, doplnila Ing. arch. D. Neckářová		Datum: 2005, 01.2013	


LIST OBJEKTU v území zpracovávaných zásad ochrany památkových hodnot		LIST ČÍSLO:	3
Rejstříkové číslo ÚSKP: 38729/8-1967	Název objektu: hrad Šternberk - JV křídlo předhradí		
Číslo domovní: č.p. 2367	Ulice: Horní náměstí 6		
Číslo parcelní: 92/2, 100	Katastrální území: Šternberk		
Obec: Šternberk	Část obce: Šternberk		
Počet objektů: 1	Počet PP: /		
Vlastník:			
<p>Autor, rok postavení, sloh, významné stavební změny, stavební typ, popis, urbanistický význam:</p> <p>autor nezjištěn; před r. 1538; raná renesance; úprava vrchnostenského vězení (T. Borowsky, 1849); adaptace sýpky na byty (1927); novostavba obytného domu na místě hospodářského traktu do ulice Na Valech (1939); oprava střech a krovů V křídla předhradí (2007-8);</p> <p>obytné a hospodářské budovy; Objekt sestává ze tří částí: původní brány s přilehlým traktem, kolmo napojeného křídla do nádvoří a z novostavby činžovního domu, navazující na východní straně na branské stavení. Vjezd brány má půlkruhově zakončené profilované ostění, stejně je ztvárněna sousední branka pro pěší. Architektura portálu je doplněna znaky, nároží zpevněno kvádrovou armaturou, okna v patře mají jednoduché pásové šambrány. Prostor průjezdu plochostropý, sousedící prostory na východě zčásti klenuté valenými klenbami. Rovné stropy také v patře přístupném vřetenovým klasicistním schodištěm. Kolmé křídlo do nádvoří je přízemní, s vysokým půdním patrem, zapuštěné do výrazného svahu. Průčelí jsou jednoduše členěna plochými kordonovými římsami, interiéry plochostropé. Nájemní dům je výškově srovnán s branským stavením, obsahuje však tři nižší nadzemní podlaží. Fasáda je hladká, se zaobleným nárožím na severní straně, bez členění a s druhotně umístěným kamenným znakem. Interiéry jsou plochostropé, za obloukově tvarovaným schodištěm vystupujícím formou rizalitu na severní straně je zahlouben ve svahu úzký světlík. Střechy objektu jsou sedlové a valbové.; objekt je součástí urbanisticky významného areálu hradu;</p>			
<p>Průzkumy:</p> <p>Kašpárková, Sl. 1980;</p>			
<p>Předmět ochrany, architektonická kvalita:</p> <p>památková hodnota objektů předhradí spočívá jednak v autenticitě jejich historických interiérů, fasád a původních detailů, ale také v bezprostředních urbanistických souvislostech v návaznosti na hrad;</p> <p>je chráněn - národní kulturní památka; veškeré historické konstrukce, detaily, dispoziční rozvržení a hmotová skladba objektu;</p> <p>architektonicky kvalitní součást areálu předhradí, zejména raně renesanční vstupní brána a vnitřní křídlo do nádvoří; novodobý nájemní dům se svou hmotou i fasádou ztvárněnou v duchu tradicionalismu 30. let začleňuje do kontextu okolních budov;</p>			
<p>Závady objektu:</p>			
<p>Regulativy:</p>			
<p>Zpracoval: Mgr. T. Vítek, doplnila Ing. arch. D. Neckářová</p>			
<p>Datum: 2005, 01.2013</p>			

LIST OBJEKTU v území zpracovávaných zásad ochrany památkových hodnot		LIST ČÍSLO:	4
Rejstříkové číslo ÚSKP: 38729/8-1967	Název objektu: hrad Šternberk - bývalá strážnice		
Číslo domovní:	Ulice: Horní náměstí 6		
Číslo parcelní: 100	Katastrální území: Šternberk		
Obec: Šternberk	Část obce: Šternberk		
Počet objektů: 1	Počet PP: 1	Počet PN: 1	
Vlastník:			
<p>Autor, rok postavení, sloh, významné stavební změny, stavební typ, popis, urbanistický význam: autor nezjištěn; 16. stol.; renesance; klasicistní úpravy (první polovina 19. stol.); úprava fasád (kolem r. 1940); úpravy interiéru (90. léta 20. stol.);; strážnice; Přízemní objekt zapuštěný do svahu na západní straně brány předhradí má hladké, nečleněné fasády se zazděným znakem v renesanční kartuši na jižní straně a armovaná nároží. Zakryt je valbovou střechou. Hlavní vstup je z průjezdu brány, boční vstup přes suterénní podlaží je na západní straně z prostoru obdélného dvora obehnaného kamennou zdí. Interiér tvoří trojtrakt se střední klenutou chodbou a schodištěm. Nadzemní podlaží má trámové stropy a rovné podhledy, v suterénu je pravý trakt zaklenut plackovými klenbami a levý trakt má valenou klenbu s protilehlými lunetami.; objekt je součástí areálu hradu, urbanisticky exponovaný objekt;</p>			
<p>Průzkumy: Kašpárková, Sl. 1980;</p>			
<p>Předmět ochrany, architektonická kvalita: památková hodnota objektu spočívá jak v autenticitě historických konstrukcí a dispozice, tak i v jeho umístění v nároží brány, kde svou hmotou dotváří malebný ráz zástavby předhradí; je chráněn - národní kulturní památka; veškeré historické konstrukce, detaily, dispoziční rozvržení a hmotová skladba objektu; v jádru renesanční objekt strážnice, přestavěný zčásti klasicistně, představuje architektonicky kvalitní součást vstupní partie předhradí;</p>			
<p>Závady objektu:</p>			
<p>Regulativy:</p>			
<p>Zpracoval: Mgr. T. Vítek</p>			
<p>Datum: prosinec 2005</p>			


LIST OBJEKTU v území zpracovávaných zásad ochrany památkových hodnot		LIST ČÍSLO: 5	
Rejstříkové číslo ÚSKP: 38729/8-1967	Název objektu: hrad Šternberk - zámecký park		
Číslo domovní:	Ulice: Horní náměstí		
Číslo parcelní: 93, 94-99, 103, 4	Katastrální území: Šternberk		
Obec: Šternberk	Část obce: Šternberk		
Počet objektů: 1	Počet PP:		Počet PN:
Vlastník:			
<p>Autor, rok postavení, sloh, významné stavební změny, stavební typ, popis, urbanistický význam: <i>Albert Esch; 1907-1909; historismus; zřízení letního kina 1949; odstranění letního kina v 90. letech 20. století; krajinářské úpravy (2012 -; park; Park o rozloze 1,74 ha se rozkládá na severovýchodní straně hradu, kde zaujímá členitý terén prudkých svahů v jeho blízkosti i hřebene předěleného bývalým šijovým příkopem. Zde je situována severní brána s kamenným mostem zpřístupňujícím vyvýšenou terasu okolo věže. Parková úprava v přírodně krajinářském duchu s palouky i solitérními dřevinami, je komponována s přihlédnutím k dominantnímu postavení architektury hradu.; urbanistický význam parku spočívá zejména v návaznosti na architekturu hradu;</i></p>			
Průzkumy:			
<p>Předmět ochrany, architektonická kvalita: <i>park je nedílnou součástí širšího areálu hradu; je chráněn - národní kulturní památka; ráz a kompozice parku z doby založení, členění terénu a všechny významné solitérní i skupinové dřeviny; parková úprava citlivě vychází z konfigurace pozemku a představuje hodnotné dílo přírodně-krajinářské zahradní architektury ze začátku 20. stol.;</i></p>			
Závady objektu:			
Regulativy:			
<div style="height: 150px;"></div>			
Zpracoval: Mgr. T. Vítek, doplnila Ing. arch. D. Neckářová		Datum: 2005, 01.2013	


LIST OBJEKTU v území zpracovávaných zásad ochrany památkových hodnot		LIST ČÍSLO: 6	
Rejstříkové číslo ÚSKP: 38729/8-1967	Název objektu: hrad Šternberk - zahradní dům		
Číslo domovní: č.p. 1075	Ulice: Na Valech 13		
Číslo parcelní: 4751	Katastrální území: Šternberk		
Obec: Šternberk	Část obce: Šternberk		
Počet objektů: 2	Počet PP: 1		Počet PN: 1
Vlastník:			
<p>Autor, rok postavení, sloh, významné stavební změny, stavební typ, popis, urbanistický význam: autor nezjištěn; první třetina 19. století, před rokem 1834; historismus; 1883 stavební úpravy, 1904 vybudována ledárna, 1908 rozsáhlé stavební úpravy dle projektu Oswalda Vetha, 1969 úpravy bytu; zahradní dům; Jednopodlažní zděná stavba na obdélném půdoryse obložená kamenným obkladem s hrázděnými štíty a se sedlovou střechou s vikýři krytou břidlicí, sklep klenutý do travers, ostatní místnosti plochostropé, původní krov, v sousedství stejně řešený samostatně stojící jednopodlažní objekt ledárny.; důležitý objekt v parku za hradem;</p>			
Průzkumy:			
<p>Předmět ochrany, architektonická kvalita: historizující objekt se zachovanými původními detaily; je chráněn - národní kulturní památka; veškeré historické konstrukce, detaily, původní dispozice, vnější vzhled a hmota objektu; kvalitní historizující architektura;</p>			
Závady objektu:			
Regulativy:			
<div style="height: 150px;"></div>			
Zpracoval: Ing. arch. D. Neckařová		Datum: prosinec 2005	


LIST OBJEKTU v území zpracovávaných zásad ochrany památkových hodnot			LIST ČÍSLO:	7
Rejstříkové číslo ÚSKP: 17590/8-2931	Název objektu: měšťanský dům			
Číslo domovní: č.p. 49	Ulice: Horní náměstí 4			
Číslo parcelní: 109/1	Katastrální území: Šternberk			
Obec: Šternberk	Část obce: Šternberk			
Počet objektů: 1	Počet PP: 1	Počet PN: 3		
Vlastník:				
<p>Autor, rok postavení, sloh, významné stavební zněny, stavební typ, popis, urbanistický význam: autor nezjištěn; 15. - 16. století; pozdně gotické jádro; renesanční přestavba (16. stol.); raně barokní přestavba (druhá polovina 17. stol.); klasicistní přestavba (první třetina 19. stol.); nástavba 3. N. P. a úprava fasády (1932); úprava 1. N.P. (1991); rehabilitace fasád (2003); půdní vestavba (2011); měšťanský dům; objekt v exponované nárožní poloze v severní frontě Horního náměstí;</p>				
<p>Průzkumy: Kašpárková, Sl. 1980; Mlčák, L. - Žurek, K. 1990; Vítek, T. - Papoušek, M. 2002;</p>				
<p>Předmět ochrany, architektonická kvalita: vysoce hodnotný objekt se zajímavými stavebními dějinami, porušený však několikanásobnými novodobými úpravami; je chráněn; veškeré dochované historické konstrukce, členění fasády a detaily; významný objekt zejména v interiérech s dochovanou dispozicí pozdně gotickou v suterénu a přízemí, kde byla doplněna renesančními klenbami a klasicistním prvním patrem; na hlavním průčelí se zachoval rovněž raně barokní portál;</p>				
<p>Závady objektu:</p>				
<p>Regulativy:</p>				
<p>Zpracoval: Mgr. T. Vítek, doplnila Ing. arch. D. Neckářová</p>				
<p>Datum: 2005, 01.2013</p>				


LIST OBJEKTU v území zpracovávaných zásad ochrany památkových hodnot		LIST ČÍSLO:	8
Rejstříkové číslo ÚSKP: 29374/8-1950	Název objektu: městský dům		
Číslo domovní: č.p. 47	Ulice: Horní náměstí 2		
Číslo parcelní: 115	Katastrální území: Šternberk		
Obec: Šternberk	Část obce: Šternberk		
Počet objektů: 1	Počet PP: 1		
Vlastník:			
<p>Autor, rok postavení, sloh, významné stavební změny, stavební typ, popis, urbanistický význam:</p> <p><i>Ignaz Schmied; 1836; klasicismus; generální oprava (1958); rekonstrukce fasád a půdní vestavba (2002); rekonstrukce dvorního objektu (2007); rekonstrukce části 1.a 2.NP (2010); nájemní dům; Rozlehlý dvoupatrový klasicistní činžovní dům vznikl jako novostavba, ovšem z částečným využitím starších konstrukcí suterénu. Dům má ustupující pravou část čelního průčelí, na něž navazuje dvorní křídlo. Nalevo je situován rovněž dvoupatrový, úzký přístavek. Dům je zastřešen valbovými a sedlovými střechami. Hlavní průčelí je desetiosé, v dnešní podobě již částečně redukován od původního stavu, členěné průběžnými římsami a vpadlými poli kolem oken. Zachoval se původní vjezdový portál s autentickými dveřními křídly zdobenými řezbou. Dvorní průčelí bočního křídla a část průčelí hlavní části domu obíhají arkádové chodby, na něž navazují otevřené pavlače s kovaným zábradlím. Dvůr na severní straně uzavírá přízemní křídlo, zčásti zaklenuté plackovými klenbami, ale s nově upravenými fasádami. Větší část předního traktu domu je podsklepena půlkruhově zaklenutými prostory ještě pozdně gotického charakteru. Zachoval se zde i kamenný portál s okosením. Dispozice přízemí, v celém rozsahu zaklenutá, je rozvinuta od průjezdu, na nějž je navázána chodba pravouhle lomená kolem schodiště. Dvorní křídlo má samostatné schodiště. Klenby jsou valené, ve vrcholu stlačené, procleněné oblými výsečemi nebo plackové s mezipasy. První i druhé mezipatro má obdobné rozvržení. Chodby schodiště a arkády jsou zaklenuty plackami. Stropy mají odsazené fabiony.; objekt představuje výrazný urbanistický prvek severní fronty Horního náměstí naproti radnici;</i></p>			
<p>Průzkumy:</p> <p><i>Kašpárková, Sl. 1980; Mlčák, L. - Žurek, K. 1996; Vítek, T. - Papoušek, M. 2002;</i></p>			
<p>Předmět ochrany, architektonická kvalita:</p> <p><i>hodnotný klasicistní objekt s původní dispozicí, pozoruhodnými dvorními arkádovými chodbami a četnými detaily; je chráněn; veškeré historické konstrukce, detaily, původní dispozice, vnější vzhled a hmota domu; kvalitní a ve Šternberku jedna z nejvýznamnějších klasicistních architektur postavená podle plánů zdejšího stavitele I. Schmieda;</i></p>			
<p>Závady objektu:</p>			
<p>Regulativy:</p>			
<p>Zpracoval: Mgr. T. Vítek, doplnila Ing. arch. D. Neckářová</p>			
<p>Datum: 2005, 01.2013</p>			


LIST OBJEKTU v území zpracovávaných zásad ochrany památkových hodnot			LIST ČÍSLO:	9
Rejstříkové číslo ÚSKP: 37200/8-2930	Název objektu: <i>měšťanský dům</i>			
Číslo domovní: č.p. 46	Ulice: <i>Horní náměstí 1</i>			
Číslo parcelní: 116	Katastrální území: <i>Šternberk</i>			
Obec: <i>Šternberk</i>	Část obce: <i>Šternberk</i>			
Počet objektů: <i>1</i>	Počet PP: <i>1</i>	Počet PN: <i>3</i>		
Vlastník:				
<p>Autor, rok postavení, sloh, významné stavební změny, stavební typ, popis, urbanistický význam: <i>autor nezjištěn; 16. stol.; renesanční jádro; barokní přestavba (první polovina 18. stol.); klasicistní přestavba (první polovina 19. stol.); rekonstrukce uliční fasády včetně výměny oken (2007); měšťanský dům; Dvoupatrový řadový dům s širokým dvorním křídlem. Čelní, čtyřosá fasáda je novodobě upravena, prolomena dvojicí širokých výkladců a vstupem, v patře zůstaly zachovány šambrány oken s trojúhelnými frontony a římsy. Dvorní průčelí novodobě upraveno. Dispozice přízemí je hloubkový trojtrakt s valeně klenutou, druhotně předělenou síní v pravém traktu. Ve středu je bývalý průjezd s valenou klenbou s pětibokými lunetami. V zadní prostře je renesanční klenba s hranami výsečí vytaženými do hřebínků. Schodiště do patra je klasicistní, situované v sousedství světlíku v zadní části pravého traktu, jako současná podoba je však výsledkem novějších úprav. Přízemí dvorního křídla je plochostropé, novodobě adaptované a stejně tak i první patro. Druhé patro bylo vytvořeno později a je zcela bez památkových detailů. Podsklepen je pouze levý trakt domu, přičemž klenba této hloubkové prostory je kamenná.; urbanisticky exponovaný v pohledové ose Radniční ulic;</i></p>				
<p>Průzkumy: <i>Kašpárková, Sl.1980; Kauerová, V. - Vítek, T. dílčí SHP; Vítek, T. - Papoušek, M. 2002;</i></p>				
<p>Předmět ochrany, architektonická kvalita: <i>zachovala se historická dispozice přízemí a suterénu, patra domu jsou výrazně přeřezena; hodnotné hlavní průčelí; je chráněn; veškeré dochované historické konstrukce, členění fasády a detaily; významný objekt se středověkým jádrem, zásadně přestavěný v 19. stol., přičemž však novodobým úpravám padla za obětí velká část architektonických detailů;</i></p>				
<p>Závady objektu:</p>				
<p>Regulativy:</p>				
<p>Zpracoval: Mgr. T. Vítek, doplnila Ing. arch. D. Neckářová</p>				
<p>Datum: 2005, 01.2013</p>				


LIST OBJEKTU v území zpracovávaných zásad ochrany památkových hodnot		LIST ČÍSLO: 10	
Rejstříkové číslo ÚSKP: 23293/8-2952	Název objektu: <i>měšťanský dům</i>		
Číslo domovní: <i>č.p. 42</i>	Ulice: <i>U Horní brány 21</i>		
Číslo parcelní: <i>121</i>	Katastrální území: <i>Šternberk</i>		
Obec: <i>Šternberk</i>	Část obce: <i>Šternberk</i>		
Počet objektů: <i>1</i>	Počet PP: <i>1</i>		Počet PN: <i>2</i>
Vlastník:			
<p>Autor, rok postavení, sloh, významné stavební zněny, stavební typ, popis, urbanistický význam: <i>P. Snietivý; 1833; klasicismus; rekonstrukce (1975); oprava fasád (1991); měšťanský dům; urbanisticky významný v uliční frontě;</i></p>			
<p>Průzkumy: <i>Kašpárková, Sl. 1980; Vitek, T. - Papoušek, M. 2002;</i></p>			
<p>Předmět ochrany, architektonická kvalita: <i>kvalitní klasicistní objekt s původní dispozicí a fasádou; je chráněn; veškeré dochované historické konstrukce, původní členění fasády, dispozice a detaily; hodnotná ukázka řemeslnického domu z období klasicismu ušetřená radikálních přestaveb;</i></p>			
<p>Závady objektu:</p>			
<p>Regulativy:</p>			
<p>Zpracoval: Mgr. T. Vitek</p>			
<p>Datum: prosinec 2005</p>			


LIST OBJEKTU v území zpracovávaných zásad ochrany památkových hodnot		LIST ČÍSLO: 11	
Rejstříkové číslo ÚSKP: 16844/8-2922	Název objektu: <i>měšťanský dům</i>		
Číslo domovní: <i>č.p. 27</i>	Ulice: <i>Československé armády 1</i>		
Číslo parcelní: 136	Katastrální území: <i>Šternberk</i>		
Obec: <i>Šternberk</i>	Část obce: <i>Šternberk</i>		
Počet objektů: <i>1</i>	Počet PP: <i>1</i>		Počet PN: <i>2</i>
Vlastník:			
<p>Autor, rok postavení, sloh, významné stavební změny, stavební typ, popis, urbanistický význam: <i>autor nezjištěn; 16. stol.; renesanční jádro; barokní přestavba (po roce 1717); přestavba zadní části domu (1893, J. Hönigsmidt); přestavba přední části domu (1906, W. Mikulaschek); měšťanský dům; dům v exponované urbanistické poloze na severním konci ulice Československé armády;</i></p>			
<p>Průzkumy: <i>Kašpárková, Sl. 1980; Vítek, T. - Papoušek, M. 2002;</i></p>			
<p>Předmět ochrany, architektonická kvalita: <i>objekt má zachované hodnotné historizující fasády a část klenutých prostor přízemí; je chráněn; veškeré historické konstrukce a architektonické detaily interiéru i fasád a rovněž objem domu; objekt s pozoruhodnými neoslohovými fasádami vznikl přestavbou staré sladovny a pivovaru na přelomu 19. a 20. stol., starší stavební etapy dokládají jen fragmenty v interiérech;</i></p>			
<p>Závady objektu:</p>			
<p>Regulativy:</p>			
<p>Zpracoval: Mgr. T. Vítek</p>			
<p>Datum: prosinec 2005</p>			


LIST OBJEKTU v území zpracovávaných zásad ochrany památkových hodnot		LIST ČÍSLO: 12	
Rejstříkové číslo ÚSKP: 25534/8-1972	Název objektu: kostel Zvěstování Panny Marie		
Číslo domovní:	Ulice: Horní náměstí		
Číslo parcelní: 1, 53/1, 55	Katastrální území: Šternberk		
Obec: Šternberk	Část obce: Šternberk		
Počet objektů: 1	Počet PP: 1		Počet PN: 3
Vlastník:			
<p>Autor, rok postavení, sloh, významné stavební zněny, stavební typ, popis, urbanistický význam: <i>F. A. Grimm a V. J. Thalherr; 1775 - 1783; pozdní baroko; oprava věžních hodin (1847); oprava po požáru varhan (1929), obnova a restaurování interiéru kostela (2009-10); proboštský kostel; objekt má pro urbanistickou strukturu města klíčový význam jako jeho přirozená dominanta, exponovaná při všech dálkových pohledech;</i></p>			
<p>Průzkumy: <i>Kašpárková, Sl. 1980;</i></p>			
<p>Předmět ochrany, architektonická kvalita: <i>vysoce hodnotný objekt zachovaný v exteriéru i interiérech v autentické podobě, včetně náročné sochařské a malířské výzdoby; nedílnou součástí kostela je také rozsáhlý původní mobiliář; je chráněn; veškeré historické konstrukce, architektonické detaily a výtvarná výzdoba, stejně jako mimořádně hodnotný mobiliář; kostel patří k jedné z nejvýznamnějších staveb vynikajícího baroka na Moravě, a to jak svými kvalitami architektonickými a urbanistickými, tak svou výzdobou vzniklou za účasti předních moravských uměleckých osobností té doby;</i></p>			
<p>Závady objektu:</p>			
<p>Regulativy:</p>			
<p>Zpracoval: Mgr. T. Vítek, doplnila Ing. arch. D. Neckářová</p>			
<p>Datum: 2005, 01.2013</p>			


LIST OBJEKTU v území zpracovávaných zásad ochrany památkových hodnot		LIST ČÍSLO: 13	
Rejstříkové číslo ÚSKP: 40227/8-1968	Název objektu: smírčí kříž		
Číslo domovní:	Ulice: Horní náměstí		
Číslo parcelní: 16	Katastrální území: Šternberk		
Obec: Šternberk	Část obce: Šternberk		
Počet objektů: 1	Počet PP:		Počet PN:
Vlastník:			
<p>Autor, rok postavení, sloh, významné stavební zněny, stavební typ, popis, urbanistický význam: autor nezjištěn; 16. - 17. stol.; přemístění plastiky z Babic; volná plastika; součást souboru sochařských památek pod schodištěm ke kostelu; smírčí kříž; Hrubě tesaný kříž ze slepence, jehož svislé břevno se kónicky rozšiřuje směrem k základně. Na čelní straně je reliéf sekery.;</p>			
Průzkumy:			
<p>Předmět ochrany, architektonická kvalita: hodnotná historická památka; je chráněn; předmětem ochrany je celá plastika ve své autentické hmotě; objekt doplňuje soubor sochařských památek v prostoru náměstí;</p>			
Závady objektu:			
Regulativy:			
<div style="height: 150px;"></div>			
Zpracoval: Mgr. T. Vítek	Datum: prosinec 2005		


LIST OBJEKTU v území zpracovávaných zásad ochrany památkových hodnot		LIST ČÍSLO: 14	
Rejstříkové číslo ÚSKP: 46351/8-1969	Název objektu: smírčí kříž		
Číslo domovní:	Ulice: Horní náměstí		
Číslo parcelní: 16	Katastrální území: Šternberk		
Obec: Šternberk	Část obce: Šternberk		
Počet objektů: 1	Počet PP:		Počet PN:
Vlastník:			
<p>Autor, rok postavení, sloh, významné stavební zněny, stavební typ, popis, urbanistický význam: autor nezjištěn; 15. - 16. stol.; přemístění kříže ze Lhotské ulice; volná plastika; součást souboru sochařských památek pod schodištěm ke kostelu; smírčí kříž; Nízký, hrubě opracovaný kříž bez reliéfu.;</p>			
Průzkumy:			
<p>Předmět ochrany, architektonická kvalita: hodnotná historická památka; je chráněn; předmětem ochrany je celá plastika ve své autentické hmotě; objekt doplňuje soubor sochařských památek v prostoru náměstí;</p>			
Závady objektu:			
Regulativy:			
<div style="height: 200px;"></div>			
Zpracoval: Mgr. T. Vítek	Datum: prosinec 2005		


LIST OBJEKTU v území zpracovávaných zásad ochrany památkových hodnot		LIST ČÍSLO: 15	
Rejstříkové číslo ÚSKP: 20311/8-1971	Název objektu: klášter augustiniánů - fara		
Číslo domovní: č.p. 50	Ulice: Farní 3		
Číslo parcelní: 3	Katastrální území: Šternberk		
Obec: Šternberk	Část obce: Šternberk		
Počet objektů: 1	Počet PP: 1		Počet PN: 2
Vlastník:			
<p>Autor, rok postavení, sloh, významné stavební změny, stavební typ, popis, urbanistický význam: <i>K. A. Reyna; 1718 - 1723; baroko; schodiště mezi prelaturou a kanonií (1744); oprava střechy (1968); rekonstrukce fasád (1980-82); probošství (prelatura) bývalého kláštera; součást urbanisticky významného komplexu bývalého kláštera augustiniánů - kanovníků;</i></p>			
<p>Průzkumy: <i>Kašpárková, Sl. 1980; Kauerová, V. - Vitek, T. 2001;</i></p>			
<p>Předmět ochrany, architektonická kvalita: <i>vysoce hodnotný objekt se zachovanou původní dispozicí, četnými detaily a částí umělecké výzdoby; je chráněn; veškeré historické konstrukce, architektonické detaily, umělecká výzdoba, dispoziční a hmotové rozvržení objektu; kvalitní barokní stavba vzniklá podle plánů K. A. Reyny, významná součást areálu bývalého kláštera augustiniánů - kanovníků;</i></p>			
<p>Závady objektu:</p>			
<p>Regulativy:</p>			
<p>Zpracoval: Mgr. T. Vitek</p>			
<p>Datum: prosinec 2005</p>			


LIST OBJEKTU v území zpracovávaných zásad ochrany památkových hodnot			LIST ČÍSLO: 16
Rejstříkové číslo ÚSKP: 20311/8-1971	Název objektu: klášter augustiniánů - křížová chodb		
Číslo domovní:	Ulice: Farní		
Číslo parcelní: 2	Katastrální území: Šternberk		
Obec: Šternberk	Část obce: Šternberk		
Počet objektů: /	Počet PP: /	Počet PN: 3	
Vlastník:			
<p>Autor, rok postavení, sloh, významné stavební změny, stavební typ, popis, urbanistický význam: autor nezjištěn; po roce 1371; gotika; renesanční úprava (portál, 1617); barokní přestavba (N. Beduzzi, 1727); barokní rozšíření východním směrem (1746 - 1748); zaklenutí horního ambitu (1792); rekonstrukce rajského dvora (1930), rekonstrukce střechy (2011-12); křížová chodba kláštera; urbanisticky významné je zejména západní průčelí objektu, který je jinak integrální součástí areálu bývalého kláštera augustiniánů - kanovníků;</p>			
<p>Průzkumy: Kašpárková, Sl. 1980;</p>			
<p>Předmět ochrany, architektonická kvalita: hodnotné v kontextu někdejšího kláštera, ale i památkového fondu Šternberka celkově, jsou zachované části objektu středověké a renesanční; objekt významný autentickými interiéry i dochovanými fasádami; je chráněn; veškeré historické konstrukce, detaily, dispoziční a hmotové rozvržení objektu; velmi kvalitní součást areálu bývalého kláštera augustiniánů - kanovníků s dochovanými částmi vrcholně gotického ambitu z doby založení konventu;</p>			
<p>Závady objektu:</p>			
<p>Regulativy:</p>			
<p>Zpracoval: Mgr. T. Vítek, doplnila Ing. arch. D. Neckářová</p>			
<p>Datum: 2005, 01.2013</p>			


LIST OBJEKTU v území zpracovávaných zásad ochrany památkových hodnot		LIST ČÍSLO: 17
Rejstříkové číslo ÚSKP: 20311/8-1971	Název objektu: klášter augustiniánů - klášter	
Číslo domovní: č.p. 53, 54, 69, 7	Ulice: Farní 4, 5, 6, 7	
Číslo parcelní: 9, 10, 11, 12	Katastrální území: Šternberk	
Obec: Šternberk	Část obce: Šternberk	
Počet objektů: 1	Počet PP: 1	
Vlastník:		
<p>Autor, rok postavení, sloh, významné stavební změny, stavební typ, popis, urbanistický význam: <i>N. Beduzzi - M. Wagner; 1736 - 1748; baroko; úpravy pro národní školu (1843); přestavba východního křídla (J. Aulegk, 1859); adaptace na vyšší reálku (1895); úprava fasád nádvoří (1912-13); rekonstrukce krovu (2001); klášter; z hlediska urbanistického důležitý prvek zástavby MPZ;</i></p>		
<p>Průzkumy: <i>Kašpárková, Sl. 1980; Mlčák, L. - Žurek, K. 1992; Kauerová, V. - Vítek, T. 2001;</i></p>		
<p>Předmět ochrany, architektonická kvalita: <i>vysoce hodnotný památkový objekt v minulosti podléhající dlouhodobě utilitárním zásahům a devastaci je v současnosti postupně rekonstruován; z velké části zachována dispozice i fasády a částečně rovněž původní umělecká výzdoba; je chráněn; veškeré historické konstrukce, architektonické detaily, umělecká výzdoba, dispoziční a hmotové rozvržení objektu; kvalitní objekt, významný jak v kontextu památkového fondu Šternberka, tak v širších souvislostech moravského baroka;</i></p>		
<p>Závady objektu: <i>objekt je postupně rekonstruován, přičemž jsou v souladu se zásadami památkové péče eliminovány rušivé utilitární zásahy;</i></p>		
<p>Regulativy:</p>		
<p>Zpracoval: Mgr. T. Vítek</p>		
<p>Datum: prosinec 2005</p>		


LIST OBJEKTU v území zpracovávaných zásad ochrany památkových hodnot		LIST ČÍSLO: 18	
Rejstříkové číslo ÚSKP: 20311/8-1971	Název objektu: klášter augustiniánů - zahrada		
Číslo domovní:	Ulice:		
Číslo parcelní: 8/1	Katastrální území: Šternberk		
Obec: Šternberk	Část obce: Šternberk		
Počet objektů: 1	Počet PP:		Počet PN:
Vlastník:			
<p>Autor, rok postavení, sloh, významné stavební zněny, stavební typ, popis, urbanistický význam: autor nezjištěn; 1727; baroko; výstavba oranžerie, letohrádku a bazénu (A. Beduzzi, 1728-32); zboření letohrádku (1838); zrušení části zahrady při zbudování Opavské cesty (1845); postavení altánu v západní části zahrady (1939); novostavba kláštera kapucínů (1996); zahrada; původně značně exponovaný prostor v jižní pohledové ose kláštera byl po urbanistické stránce znehodnocen novostavbou a předělením pozemku;</p>			
<p>Průzkumy: Kašpárková, Sl. 1980;</p>			
<p>Předmět ochrany, architektonická kvalita: stávající úprava pozemku bývalé klášterní zahrady je bez památkové hodnoty; je chráněn; volná, nezastavěná plocha před klášterem s ohradní zdí na východní straně a s tarasní zídou kolem jižního průčelí; původní hodnotná, osově řešená barokní zahrada reagující svou kompozicí na budovy kláštera, zcela zanikla;</p>			
<p>Závady objektu:</p>			
<p>Regulativy:</p>			
<p>Zpracoval: Mgr. T. Vítek</p>			
<p>Datum: prosinec 2005</p>			


LIST OBJEKTU v území zpracovávaných zásad ochrany památkových hodnot		LIST ČÍSLO: 19	
Rejstříkové číslo ÚSKP: 36724/8-1974	Název objektu: Mariánský sloup		
Číslo domovní:	Ulice: Horní náměstí		
Číslo parcelní: 91/1	Katastrální území: Šternberk		
Obec: Šternberk	Část obce: Šternberk		
Počet objektů: 1	Počet PP:		Počet PN:
Vlastník:			
<p>Autor, rok postavení, sloh, významné stavební zněny, stavební typ, popis, urbanistický význam: Antonio Beduzzi, Lorenzo Matielli (?), V. Render a dílna (?); 1719; baroko; úprava balustrády v první polovině 19. stol.; restaurováno 2005; volná plastika - sousoší; Na čtyřbokém soklu s volutovými křídly, pročleněném oválnými otvory, je na každé konkávně prohnuté straně plastická kartuš s lichtenštejnským znakem. Nároží soklové části doplňují čtyři sochy světců (sv. Josef, sv. Roch, sv. Šebestián a sv. Karel Boromejský). Do středu soklu, završeného římsou, je posazen mohutný pyramidální pylon s volutovou hlavicí na níž stojí pozlacená socha Imaculaty. Sloup je ohražen nízkou kamennou balustrádou s vloženými mřížkami.; urbanisticky značně exponované dílo před farním chrámem;</p>			
Průzkumy:			
<p>Předmět ochrany, architektonická kvalita: hodnotný sochařský prvek v městském interiéru; je chráněn; předmětem ochrany je celý objekt sousoší i s doplňky ve své autentické hmotě; velmi hodnotné barokní sochařské dílo tvořící důležitý výtvarný prvek Horního náměstí před komplexem kostela a bývalého augustiniánského kláštera;</p>			
Závady objektu:			
Regulativy:			
<div style="height: 150px;"></div>			
Zpracoval: Mgr. T. Vítek		Datum: prosinec 2005	


LIST OBJEKTU v území zpracovávaných zásad ochrany památkových hodnot		LIST ČÍSLO: 20	
Rejstříkové číslo ÚSKP: 22507/8-2932	Název objektu: <i>měšťanský dům</i>		
Číslo domovní: <i>č.p. 57</i>	Ulice: <i>Horní náměstí 9</i>		
Číslo parcelní: <i>18/1</i>	Katastrální území: <i>Šternberk</i>		
Obec: <i>Šternberk</i>	Část obce: <i>Šternberk</i>		
Počet objektů: <i>1</i>	Počet PP:		Počet PN: <i>2</i>
Vlastník:			
<p>Autor, rok postavení, sloh, významné stavební změny, stavební typ, popis, urbanistický význam: <i>autor nezjištěn; 1843; empír; generální oprava (70. - 80. léta 20. stol.), rekonstrukce střechy a krovu, fasád, výměna oken, restaurování balkonu a vstupních dveří (2007-8), osazení výtahu (2010); měšťanský dům; urbanisticky významný dům v exponované nárožní poloze v sousedství schodiště k farnímu kostelu;</i></p>			
<p>Průzkumy: <i>Kašpárková, Sl. 1980; Vítek, T. - Papoušek, M. 2002;</i></p>			
<p>Předmět ochrany, architektonická kvalita: <i>hodnotný objekt se zachovanými fasádami a historickou dispozicí; je chráněn; všechny historické konstrukce, architektonické detaily v interiérech i na fasádě a rovněž stávající objem domu; významná, slohově čistá empírová stavba;</i></p>			
<p>Závady objektu:</p>			
<p>Regulativy:</p>			
<p>Zpracoval: Mgr. T. Vítek, doplnila Ing. arch. D. Neckářová</p>			
<p>Datum: 2005, 01.2013</p>			


LIST OBJEKTU v území zpracovávaných zásad ochrany památkových hodnot			LIST ČÍSLO: 21
Rejstříkové číslo ÚSKP: 46950/8-2946	Název objektu: <i>měšťanský dům</i>		
Číslo domovní: č.p. 88	Ulice: <i>Radniční 2</i>		
Číslo parcelní: 77	Katastrální území: <i>Šternberk</i>		
Obec: <i>Šternberk</i>	Část obce: <i>Šternberk</i>		
Počet objektů: <i>1</i>	Počet PP: <i>1</i>	Počet PN: <i>3</i>	
Vlastník:			
<p>Autor, rok postavení, sloh, významné stavební změny, stavební typ, popis, urbanistický význam: <i>autor nezjištěn; 16. stol.; renesanční jádro; barokní přestavba (první polovina 18. stol.); klasicistní přestavba (1815); zvýšení domu a fasáda (1890, W. Mikulaschek); oprava fasád včetně výměny oken (2008 -11); měšťanský dům; Rozlehlý nárožní dvoupatrový dům s vjezdovým klasicistním portálem, vstupním portálem a krámským oknem na čelním průčelí. Horní patra mají historizující členění s kordonovými římsami, pásovou bosáží a šambránami oken. Dvorní průčelí je hladké, novodobě přeřezané, ale v přízemí se zachoval stejný portál jako na čelní fasádě. Vnitřní dispozice přízemí je hloubkový dvourakt, částečně přeřezaný příčkami. Vlevo je průjezd s valenou klenbou s lunetami, v pravém traktu se zachovala místnost s vysokou klášterní klenbou. Schodiště klasicistní se světlíkem s mřížkou nesoucí datum 1815 a kamenným portálem. Navazující schodiště v patrech má historizující litinové zábradlí. Patra novodobě přeřezána, bez kleneb. Dům je v celém rozsahu podsklepen dvojicí rozlehlých suterénů, odpovídajících traktování přízemí.; urbanisticky exponovaný objekt v nároží Jarní a Radniční ulice;</i></p>			
<p>Průzkumy: <i>Kašpárková, Sl. 1980; Vítek, T. - Papoušek, M. 2002;</i></p>			
<p>Předmět ochrany, architektonická kvalita: <i>objekt má zachovanou historickou dispozici suterénu a přízemí a reprezentativní soubor klasicistních architektonických detailů na fasádách i v interiéru; je chráněn; všechny historické konstrukce objektu, hodnotné architektonické detaily v interiéru i na fasádě a rovněž stávající objem domu; hodnotný měšťanský dům s renesančním jádrem a barokně adaptovaným přízemím, dále výrazně přestavěný v klasicismu (soubor detailů - portály) a ve druhé polovině 19. stol.;</i></p>			
<p>Závady objektu:</p>			
<p>Regulativy:</p>			
<p>Zpracoval: Mgr. T. Vítek, doplnila Ing. arch. D. Neckářová</p>			
<p>Datum: 2005, 01.2013</p>			


LIST OBJEKTU v území zpracovávaných zásad ochrany památkových hodnot		LIST ČÍSLO: 22	
Rejstříkové číslo ÚSKP: 18579/8-2948	Název objektu: měšťanský dům		
Číslo domovní: č.p. 84	Ulice: Radniční 10		
Číslo parcelní: 84	Katastrální území: Šternberk		
Obec: Šternberk	Část obce: Šternberk		
Počet objektů: 1	Počet PP: 1		Počet PN: 2
Vlastník:			
<p>Autor, rok postavení, sloh, významné stavební zněny, stavební typ, popis, urbanistický význam: autor nezjištěn; 15. stol - první polovina 16. století; pozdně gotické a renesanční jádro; barokní přestavba (17. stol.); klasicistní adaptace (první třetina 19. stol.); úprava schodiště (druhá polovina 19. stol.); celková rekonstrukce a půdní vestavba (2004 - 9); měšťanský dům; hmotově významný v severovýchodní frontě Radniční ulice, kam se obrací architektonicky exponovanou fasádou;</p>			
<p>Průzkumy: Kašpárková, Sl. 1980; Vítek, T. - Papoušek, M. 2002;</p>			
<p>Předmět ochrany, architektonická kvalita: hodnotný měšťanský dům s bohatou stavební historií, zachovanou historickou dispozicí, interiéry a fasádou s klasicistním portálem a obchodním portálem z 19. stol.; je chráněn; všechny historické konstrukce objektu, hodnotné architektonické detaily v interiéru i na fasádě a rovněž stávající objem domu; kvalitní vývojová architektura měšťanského domu se středověkým, barokně upraveným jádrem, zásadně upraveným dále v klasicismu a s množstvím architektonického detailu z různých slohových období;</p>			
Závady objektu:			
Regulativy:			
<div style="height: 150px;"></div>			
Zpracoval: Mgr. T. Vítek, doplnila Ing. arch. D. Neckářová		Datum: 2005, 01.2013	

LIST OBJEKTU v území zpracovávaných zásad ochrany památkových hodnot		LIST ČÍSLO: 23	
Rejstříkové číslo ÚSKP: 27995/8-2950	Název objektu: <i>měšťanský dům</i>		
Číslo domovní: <i>č.p. 83</i>	Ulice: <i>Radniční 12</i>		
Číslo parcelní: 86	Katastrální území: <i>Šternberk</i>		
Obec: <i>Šternberk</i>	Část obce: <i>Šternberk</i>		
Počet objektů: <i>1</i>	Počet PP: <i>1</i>		Počet PN: <i>2</i>
Vlastník:			
<p>Autor, rok postavení, sloh, významné stavební změny, stavební typ, popis, urbanistický význam: <i>autor nezjištěn; 15. - 16. století; pozdně gotické a renesanční jádro; raně klasicistní přestavba (třetí čtvrtina 18. stol.); úprava parteru fasády (1981); rekonstrukce průčelí (1995), rekonstrukce objektu (2010-12); měšťanský dům; urbanisticky významný v hmotové skladbě severovýchodní fronty Radniční ulice;</i></p>			
<p>Průzkumy: <i>Kašpárková, Sl. 1980; Vítek, T. - Papoušek, M. 2002;</i></p>			
<p>Předmět ochrany, architektonická kvalita: <i>objekt má dobře zachovanou historickou dispozici, množství detailů v interiérech a na hlavním průčelí zajímavý portál; je chráněn; všechny historické konstrukce objektu, hodnotné architektonické detaily v interiéru i na fasádách, a také hmotová skladba domu s dvorním křídlem; kvalitní měšťanský dům s renesančním jádrem výrazně přestavěný raně klasicistně ve druhé pol. 18. stol., s fasádou upravenou na počátku 20. stol.;</i></p>			
Závady objektu:			
Regulativy:			
<p>Zpracoval: Mgr. T. Vítek, doplnila Ing. arch. D. Neckářová</p>			
<p>Datum: 2005, 01.2013</p>			


LIST OBJEKTU v území zpracovávaných zásad ochrany památkových hodnot			LIST ČÍSLO: 24
Rejstříkové číslo ÚSKP: 47188/8-2951	Název objektu: měšťanský dům		
Číslo domovní: č.p. 82	Ulice: Radniční 14		
Číslo parcelní: 87	Katastrální území: Šternberk		
Obec: Šternberk		Část obce: Šternberk	
Počet objektů: 1	Počet PP: 1	Počet PN: 2	
Vlastník:			
<p>Autor, rok postavení, sloh, významné stavební změny, stavební typ, popis, urbanistický význam: autor nezjištěn; první polovina 16. století; renesanční jádro; klasicistní přestavba (první třetina 19. stol.); úprava přízemí a rekonstrukce fasády (1992 -94); nepovolené stavební práce ve 2.NP (2012); měšťanský dům; Jednopatrový tříosý řadový dům má v přízemí zachován klasicistní portál s původními, řezbou zdobenými křídly. Původní klasicistní výzdoba fasády je novodobě redukována, zachovaly se římsy. Dvorní průčelí se zachovaným historickým členěním završuje trojúhelný štít. Dispozice v přízemí je v přední části hloubkový trojtrakt se střední úzkou chodbou, na níž navazuje dvoutraktová dvorní část s rozlehlou plochostropou zadní komorou. Stropy přízemí, vyjma zadní komoru, tvoří systém plackových kleneb na pasy. V prostoru v pravém traktu do ulice mají pole klenby vpadlá zrcadla. Suterén je opatřen cihelnými valenými klenbami. Patro přístupné klenutým schodištěm je ve středu dispozice zaklenuto plackami, pokoje plochostropé.; urbanisticky významný v hmotové skladbě severovýchodní fronty Radniční ulice;</p>			
<p>Průzkumy: Kašpárková, Sl. 1980; Vítek, T. - Papoušek, M. 2002;</p>			
<p>Předmět ochrany, architektonická kvalita: zachována většina historických (renesančních a zejména klasicistních) horizontálních i vertikálních konstrukcí a původních detailů, hodnotný vstupní portál s autentickými dveřními křídly; je chráněn; veškeré historické konstrukce, architektonické detaily v interiéru i na fasádách a rovněž stávající hmota domu; typický klasicistní měšťanský dům s dobře zachovanou dispozicí a detaily, navazující na rozvržení staršího, renesančního domu;</p>			
<p>Závady objektu:</p>			
<p>Regulativy:</p>			
<p>Zpracoval: Mgr. T. Vítek, doplnila Ing. arch. D. Neckářová</p>			
<p>Datum: 2005, 01.2013</p>			


LIST OBJEKTU v území zpracovávaných zásad ochrany památkových hodnot		LIST ČÍSLO: 25	
Rejstříkové číslo ÚSKP: 15897/8-3167	Název objektu: spořitelna		
Číslo domovní: č.p. 80	Ulice: Radniční 18		
Číslo parcelní: 89	Katastrální území: Šternberk		
Obec: Šternberk	Část obce: Šternberk		
Počet objektů: 1	Počet PP: 1		Počet PN: 3
Vlastník:			
<p>Autor, rok postavení, sloh, významné stavební změny, stavební typ, popis, urbanistický význam: <i>Jakob Gartner; 1895 na místě staršího objektu; pozdní historismus (novogotika); 1949 generální oprava, 1961 stavební úpravy, 1993 celková rekonstrukce; 2012 výměna výtahu; spořitelna; převyšovaný objekt vůči okolní zástavbě v Radniční ulici;</i></p>			
<p>Průzkumy: <i>Kašpárková, Sl., 1980; Mlčák. L, 1991;</i></p>			
<p>Předmět ochrany, architektonická kvalita: <i>historizující objekt se zachovanou původní fasádou, hodnotnými uměleckořemeslnými prvky a dispozicí přízemí; je chráněn, veškeré historické konstrukce, uliční fasáda a architektonické detaily a hmota objektu; stylově čistý novogotický objekt;</i></p>			
<p>Závady objektu:</p>			
<p>Regulativy:</p>			
<p>Zpracoval: Ing. arch. D. Neckařová</p>			
<p>Datum: 2005, 01.2013</p>			


LIST OBJEKTU v území zpracovávaných zásad ochrany památkových hodnot		LIST ČÍSLO: 26	
Rejstříkové číslo ÚSKP: 19325/8-1956	Název objektu: měšťanský dům		
Číslo domovní: č.p. 165	Ulice: Hlavní náměstí 18		
Číslo parcelní: 243	Katastrální území: Šternberk		
Obec: Šternberk	Část obce: Šternberk		
Počet objektů: 1	Počet PP: 1		Počet PN: 2
Vlastník:			
<p>Autor, rok postavení, sloh, významné stavební zněny, stavební typ, popis, urbanistický význam: autor nezjištěn; první třetina 19. stol.; klasicismus; pozdně empírová přestavba (třetí čtvrtina 19. stol.); přístavba do Jaroslavovy ul. (1922); rekonstrukce fasád (2012); měšťanský dům; urbanisticky exponovaný dům uzavírající v šířce domovního bloku mezi Radniční a Jaroslavovou ul. severní stranu Hlavního nám.;</p>			
<p>Průzkumy: Kašpárková, Sl. 1980; Vítek, T. - Papoušek, M. 2002; Vítek, T. 2011;</p>			
<p>Předmět ochrany, architektonická kvalita: pro město Šternberk charakteristický klasicistní dům se zachovanými interiéry a hodnotnými architektonickými detaily; je chráněn; veškeré dochované historické konstrukce a detaily, dispoziční rozvržení, fasády a vnější objem domu; kvalitní klasicistní objekt se zachovanou dispozicí a četnými původními detaily v exponované nárožní poloze;</p>			
Závady objektu:			
Regulativy:			
<div style="height: 150px;"></div>			
Zpracoval: Mgr. T. Vítek, doplnila Ing. arch. D. Neckářová		Datum: 2005, 01.2013	


LIST OBJEKTU v území zpracovávaných zásad ochrany památkových hodnot		LIST ČÍSLO: 27	
Rejstříkové číslo ÚSKP: 35994/8-2945	Název objektu: měšťanstský dům		
Číslo domovní: č.p. 164	Ulice: Radniční 1		
Číslo parcelní: 241, 242	Katastrální území: Šternberk		
Obec: Šternberk	Část obce: Šternberk		
Počet objektů: 2	Počet PP: 1		Počet PN: 2
Vlastník:			
<p>Autor, rok postavení, sloh, významné stavební změny, stavební typ, popis, urbanistický význam:</p> <p>autor nezjištěn; 15.-16. stol.; pozdně gotické a renesanční jádro; klasicistní přestavba (po roce 1839); rekonstrukce střechy a fasád (2008); měšťanský dům; Řadový jednopatrový dům s pětiosým průčelím s klasicistními šambránami oken, římsami a portálem je završen mansardovou střechou. Přízemí má novodobé výkladce. Dvorní fasáda je v levé polovině zastřešena vysokou pultovou střechou s trojúhelným štítem a je zde prolomena novodobými okny. Pravá část fasády, s podélným dvorním křídlem, je v přízemí otevřena segmentovým vjezdem a v patře lodžii uzavřenou dřevěnou prosklenou výplní. V patře dvorního křídla je situován přístavek vysunutý na železných konzolách. Do Jaroslavovy ul. situován novodobý přízemní objekt garáže. Dispozice přízemí je tvořena hloubkovým trojtraktem se střední chodbou, v centrální části dispozice pravoúhle zalomenou a navazující na dvorní průchod. Přední část chodby má valenou klenbu, vzadu je zaklenutí tvořeno plackami na pasy. Stejně klenby jsou užity také v pravém a levém traktu. Výše situovaná zadní komora je plochostropá, nověji přepříčkováná, navazující na pravý trakt. Trojramenné klasicistní schodiště do patra je vyústěné do chodby s plackovými klenbami. Dům je z větší části podsklepen. V levé části je kamenný, valeně klenutý sklep, napravo se nachází klasicistní prostora zaklenutá třemi poli plackové klenby.; urbanisticky významný dům tvořící součást západní fronty Radniční ulice;</p>			
<p>Průzkumy:</p> <p>Kašpárková, Sl. 1980; Žurek, K. 1997; Vítek, T. - Papoušek, M. 2002;</p>			
<p>Předmět ochrany, architektonická kvalita:</p> <p>hodnotný, v interiérech dochovaný klasicistní dům; je chráněn; veškeré dochované historické konstrukce, details, hmota objektu a vnitřní dispozice; kvalitní objekt dokumentující vlnu klasicistní výstavby města v první třetině 19. stol.;</p>			
<p>Závady objektu:</p>			
<p>Regulativy:</p>			
<p>Zpracoval: Mgr. T. Vítek, doplnila Ing. arch. D. Neckářová</p>			
<p>Datum: 2005, 01.2013</p>			


LIST OBJEKTU v území zpracovávaných zásad ochrany památkových hodnot		LIST ČÍSLO: 28	
Rejstříkové číslo ÚSKP: 21809/8-1953	Název objektu: měšťanský dům		
Číslo domovní: č.p. 163	Ulice: Radniční 3		
Číslo parcelní: 238	Katastrální území: Šternberk		
Obec: Šternberk	Část obce: Šternberk		
Počet objektů: 1	Počet PP: 1		Počet PN: 3
Vlastník:			
<p>Autor, rok postavení, sloh, významné stavební zněny, stavební typ, popis, urbanistický význam: autor nezjištěn; 16. - 17. stol.; renesanční a barokní jádro; empírová přestavba (po r. 1842); půdní vestavba (1995); stavební úpravy 2.NP (2011); měšťanský dům; urbanisticky významný dům tvořící architektonickou dominantu západní strany Radniční ulice;</p>			
<p>Průzkumy: Kašpárková, Sl. 1980; SHP Mlčák, L. - Žurek, K. 1994; Vitek, T. - Papoušek, M. 2002;</p>			
<p>Předmět ochrany, architektonická kvalita: hodnotný dům s téměř intaktní zachovanou vnitřní dispozicí a bohatě zdobenou čelní fasádou patří k nejhodnotnějším architektonickým památkám města Šternberka; je chráněn; veškeré dochované historické konstrukce, architektonické detaily v interiérech i na fasádě a rovněž stávající objem domu; kvalitní objekt s empírovou fasádou ve Šternberku ojediněle zdobenou figurálními reliéfy a dochovanou vnitřní dispozicí s původním zajímavě řešeným schodištěm;</p>			
Závady objektu:			
Regulativy:			
<div style="height: 150px;"></div>			
Zpracoval: Mgr. T. Vitek, doplnila Ing. arch. D. Neckářová		Datum: 2005, 01.2013	


LIST OBJEKTU v území zpracovávaných zásad ochrany památkových hodnot			LIST ČÍSLO: 29
Rejstříkové číslo ÚSKP: 46900/8-1954	Název objektu: měšťanský dům		
Číslo domovní: č.p. 162	Ulice: Radniční 5		
Číslo parcelní: 237	Katastrální území: Šternberk		
Obec: Šternberk		Část obce: Šternberk	
Počet objektů: 2	Počet PP: 1	Počet PN: 4	
Vlastník:			
<p>Autor, rok postavení, sloh, významné stavební zněny, stavební typ, popis, urbanistický význam:</p> <p>autor nezjištěn; 17. - 18. stol.; barokní jádro domu; empírová přestavba - II., III. N.P., schodiště, fasáda (30. léta 19. stol.) generální rekonstrukce (90. léta 20. stol.); měšťanský dům; Řadový dvoupatrový dům s vestavěným půdním patrem s podélně orientovanou sedlovou střechou výrazně převyšující okolní zástavbu. Klasicistní pětiosá fasáda členěná plochými čtvrtsloupy, průběžnými římsami a lunetovými nadokenními motivy s reliéfní výzdobou (palmy). V přízemí kamenný pravoúhlý portál s vyřezávanými dvoukřídlými. Přízemí je po stranách portálu prolomeno novějšími výklady. Dvorní průčelí je hladké, nově architektonicky upravené při poslední rekonstrukci. Vstupní portál má klasicistní ostění a předsazený koutový portikus prolomený obloukovými arkádami. Na severní straně, po celé hloubce dvora je situováno patrové křídlo v přízemí klenuté systémem plackových kleneb na pasy. Klenbou stejného typu je opatřena také zadní část samostatného jižního dvorního křídla, která je však pouze přízemní. Dispozici přízemí tvoří hloubkový trojtrakt se síní s valenou klenbou členěnou styčnými lunetami uprostřed, na niž navazuje užší chodba na dvůr s obdobně tvarovanou klenbou. Široký levý trakt je ve středu rozdělen někdejší černou kuchyní s plackovou klenbou a jeho přední a zadní část obsahuje dvě valené klenuté prostory. Valenou klenbou s lunetami je zaklenut i úzký pravý trakt. V centrální části dispozice je dvouramenné schodiště se stlačenými valenými klenbami a plackami na mezipatře, které spojuje všechna patra domu. První i druhé patro navazuje na dispozici přízemí a v zásadě mají stejné rozvržení s hloubkově orientovanou chodbou navazující na schodiště. Na schodišti a chodbách se dochovaly empírové prvky mříží a dveří. Suterén je zahlouben pod pravou částí domu a sestává s příčné, renesančně klenuté prostory při ulici a na něj navazující složitější soustavy hloubkových prostor se stlačenými valenými klenbami.; urbanisticky exponovaný objekt v západní uliční frontě Radniční ulice;</p>			
<p>Průzkumy: Kašpárková, Sl. 1980; SHP Mlčák, L. - Žurek, K. 1994; Vítek, T. - Papoušek, M. 2002;</p>			
<p>Předmět ochrany, architektonická kvalita: hodnotný objekt se slohově čistým, dobře zachovaným průčelím a také vnitřní dispozicí s četnými detaily; je chráněn; veškeré dochované historické konstrukce a detaily, rovněž vnější objem domu a hmotové členění zástavby na parcele včetně dvorních křídel; kvalitní empírový dům s původní fasádou, patřící k nepozoruhodnějším ve městě konzervuje starší barokní jádro;</p>			
<p>Závady objektu:</p>			
<p>Regulativy:</p>			
Zpracoval: Mgr. T. Vítek		Datum: prosinec 2005	


LIST OBJEKTU v území zpracovávaných zásad ochrany památkových hodnot		LIST ČÍSLO: 30	
Rejstříkové číslo ÚSKP: 40383/8-2947	Název objektu: měšťanský dům		
Číslo domovní: č.p. 161	Ulice: Radniční 7		
Číslo parcelní: 236	Katastrální území: Šternberk		
Obec: Šternberk	Část obce: Šternberk		
Počet objektů: 1	Počet PP: 1		Počet PN: 4
Vlastník:			
<p>Autor, rok postavení, sloh, významné stavební změny, stavební typ, popis, urbanistický význam:</p> <p>autor neznám; 15. - 16. stol.; pozdně gotické a renesanční jádro; raně barokní přestavba (druhá pol. 17. stol.); klasicistní přestavba - schodiště (konec 18. stol.); celková rekonstrukce a vestavba do krovu (90. léta 20. stol.); měšťanský dům; Třípatrový řadový dům má tříosé čelní průčelí s plochými pilastry a geometrickými výplněmi. V přízemí je osazen klasicistní portál a novodobé výkladce. Dvorní průčelí je dvoupatrové, završené trojúhelným štítem se zachovaným historickým formátem oken. Po pravé straně dvora situováno památkově nepozoruhodné přízemní křídlo. Vnitřní dispozice tvoří hloubkový dvourakt. Levý trakt se skládá ze vstupní síně, zaklenuté polovinou valené klenby s lunetami, tělesa schodiště a chodby na dvůr s převýšenou valenou klenbou. V pravém traktu se nachází přední obchodní místnost s novodobým zastropením segmentovými klenbami na traverzy, černá kuchyně a do dvora rozměrná prostora se záklopovým trámovým stropem. Suterén se skládá ze dvou paralelních prostor pod dvorní částí, z nichž levý je včetně valené klenby vyzděn z kamene, pravý má cihelnou klenbu a z úzkého předního sklepa pod pravým traktem s kamennou valenou klenbou. První a druhé patro je přístupné trojramenným schodištěm zaklenutým plackovými klenbami na pasy. Stejně klenuté jsou rovněž haly při schodišti v obou patrech. Ve střední části pravého traktu jsou v prvním i druhém patře černé kuchyně s klášterními klenbami. Při poslední rekonstrukci byl využit krov k vestavbě další bytové jednotky.; urbanisticky významný objekt v uliční frontě a v hmotovém členění zástavby;</p>			
<p>Průzkumy:</p> <p>Kašpárková, Sl. 1980; SHP Mlčák, L. - Žurek, K. 1995; Vítek, T. - Papoušek, M. 2002;</p>			
<p>Předmět ochrany, architektonická kvalita:</p> <p>hodnotný klasicistní dům se zbytkem starší renesanční dispozice a původním portálem na fasádě; je chráněn; veškeré dochované historické konstrukce a detaily, rovněž vnější objem stavby a původní dispozice; kvalitní historický objekt s převážně klasicistními interiéry a starším jádrem;</p>			
<p>Závady objektu:</p>			
<p>Regulativy:</p>			
<p>Zpracoval: Mgr. T. Vítek</p>			
<p>Datum: prosinec 2005</p>			


LIST OBJEKTU v území zpracovávaných zásad ochrany památkových hodnot		LIST ČÍSLO: 31	
Rejstříkové číslo ÚSKP: 27949/8-2949	Název objektu: <i>měšťanský dům</i>		
Číslo domovní: <i>č.p. 159</i>	Ulice: <i>Radniční 11</i>		
Číslo parcelní: 233	Katastrální území: <i>Šternberk</i>		
Obec: <i>Šternberk</i>	Část obce: <i>Šternberk</i>		
Počet objektů: 2	Počet PP: 1		Počet PN: 2
Vlastník:			
<p>Autor, rok postavení, sloh, významné stavební změny, stavební typ, popis, urbanistický význam: <i>autor nezjištěn; 15. - 16. stol.; pozdně gotické a renesanční jádro; pozdně barokní přestavba (pol. 18. stol.); klasicistní přestavba (první třetina 18. stol.); čelní fasáda (20. léta 20. stol.); měšťanský dům; urbanisticky významný objekt v uliční frontě a v hmotovém členění zástavby domovního bloku;</i></p>			
<p>Průzkumy: <i>Kašpárková, Sl. 1980; Vítek, T. - Papoušek, M. 2002;</i></p>			
<p>Předmět ochrany, architektonická kvalita: <i>hodnotný dům s celistvě dochovanými interiéry a s četnými detaily, nezasaženými novodobými adaptacemi; je chráněn; veškeré dochované historické konstrukce, detaily, rovněž vnější objem stavby a dispoziční rozvržení; kvalitní architektura měšťanského domu s renesančním jádrem a převážně klasicistními interiéry;</i></p>			
<p>Závady objektu:</p>			
<p>Regulativy:</p>			
<p>Zpracoval: Mgr. T. Vítek</p>			
<p>Datum: prosinec 2005</p>			


LIST OBJEKTU v území zpracovávaných zásad ochrany památkových hodnot		LIST ČÍSLO: 32	
Rejstříkové číslo ÚSKP: 16287/8-2937	Název objektu: měšťanský dům		
Číslo domovní: č.p. 142	Ulice: Hlavní náměstí 16		
Číslo parcelní: 204	Katastrální území: Šternberk		
Obec: Šternberk	Část obce: Šternberk		
Počet objektů: 1	Počet PP: 1		Počet PN: 3
Vlastník:			
<p>Autor, rok postavení, sloh, významné stavební změny, stavební typ, popis, urbanistický význam: autor nezjištěn; kolem poloviny 19. stol.; pozdní empír; úprava fasády (1930), rekonstrukce části střechy a stropu nad 3.NP (2010); nájemní dům; urbanisticky významný v západní frontě Hlavního náměstí;</p>			
<p>Průzkumy: Kašpárková, Sl. 1980; Mlčák, L. - Žurek, K. 1996; Vítek, T. - Papoušek, M. 2002;</p>			
<p>Předmět ochrany, architektonická kvalita: památkově hodnotné jsou části historické dispozice s autentickými detaily a také čelní fasáda, tvořící důležitý prvek v zástavbě náměstí; je chráněn; veškeré dochované historické konstrukce, detaily a hmota objektu; pozdně empírový dům průměrné architektonické kvality s novější fasádou;</p>			
Závady objektu:			
Regulativy:			
<div style="height: 200px;"></div>			
Zpracoval: Mgr. T. Vítek, doplnila Ing. arch. D. Neckářová		Datum: 2005, 01.2013	

LIST OBJEKTU v území zpracovávaných zásad ochrany památkových hodnot		LIST ČÍSLO: 33	
Rejstříkové číslo ÚSKP: 28920/8-2933	Název objektu: čínžovní dům		
Číslo domovní: č.p. 90	Ulice: Hlavní náměstí 2		
Číslo parcelní: 60	Katastrální území: Šternberk		
Obec: Šternberk	Část obce: Šternberk		
Počet objektů: 2	Počet PP: 1		Počet PN: 3
Vlastník:			
<p>Autor, rok postavení, sloh, významné stavební změny, stavební typ, popis, urbanistický význam:</p> <p>autor nezjištěn; 20. léta 19. stol.; klasicismus; fasáda (O. Veth, 1895); úprava dvorních pavlačí (1936); rekonstrukce střechy (1979), celková oprava (2008 - 11); městský dům; Dvoupatrový řadový dům, mající směrem do náměstí podélně orientovanou střechu se soustavou kolmo napojených krajních pultových a střední sedlové střechy se štíty do dvora. Šestiosé historizující průčelí do náměstí je zdobeno bohatým historizujícím štukovým dekorem (rustika, šambrány, frontony, parapetní výplně) a v přízemí se zachoval klasicistní vjezdový portál se segmentovým nadpražím. Dvorní průčelí má po celé délce předsazené lodžie na hranolových betonových pilířích. V přízemí je osazen klasicistní portál se záklenkem tvarovaným stlačeným obloukem. Původní tvar oken se zachoval pouze v prvním patře. Na jihovýchodní straně dvora zachovat část přízemních, nověji adaptovaných dvorních křídel. Všechna nadzemní podlaží mají dosud základní klasicistní dispozici, tvořenou v přízemí hloubkovým trojtraktem, v celém rozsahu zaklenutým plackovými klenbami na pásy. Středem probíhá průjezd. Suterén ještě středověkého původu se nachází pod severním traktem, menší sklípek je však ještě zahlouben pod koncovou prostorou jižního traktu směrem do dvora. Do středu jižního traktu přízemí je vloženo dvouramenné schodiště spojující všechna nadzemní podlaží, opatřené litinovým zábradlím a osvětlené světlíkem ve střeše. Dispozice pater je řešena jako podélný trojtrakt, přičemž do středního traktu je situována chodba k bytům. V interiérech se zachovala část empírových dveří a dalších původních prvků. Na jihovýchodní straně dvora zůstala zachována část přízemních, původně klasicistních, nověji adaptovaných dvorních křídel.; objekt tvoří výraznou urbanistickou dominantu východní strany Hlavního nám.;</p>			
<p>Průzkumy:</p> <p>Kašpárková, Sl. 1980; SHP Kauerová,V. - Vítek,T. 1996; Vítek, T. - Papoušek, M. 2002;</p>			
<p>Předmět ochrany, architektonická kvalita:</p> <p>objekt má hodnotné klasicistní interiéry s četnými původními detaily a historizující průčelí; je chráněn; veškeré dochované historické konstrukce a detaily, rovněž vnější objem stavby a původní dispozice; kvalitní klasicistní nájemní dům s historizujícím průčelím;</p>			
<p>Závady objektu:</p>			
<p>Regulativy:</p>			
<p>Zpracoval: Mgr. T. Vítek, doplnila Ing. arch. D. Neckářová</p>			
<p>Datum: 2005, 01.2013</p>			


LIST OBJEKTU v území zpracovávaných zásad ochrany památkových hodnot			LIST ČÍSLO: 34
Rejstříkové číslo ÚSKP: 45385/8-2934	Název objektu: měšťanský dům		
Číslo domovní: č.p. 93	Ulice: Hlavní náměstí 5		
Číslo parcelní: 54	Katastrální území: Šternberk		
Obec: Šternberk	Část obce: Šternberk		
Počet objektů: 2	Počet PP: 1	Počet PN: 3	
Vlastník:			
<p>Autor, rok postavení, sloh, významné stavební změny, stavební typ, popis, urbanistický význam: autor nezjištěn; 15. - 16. stol.; empír, starší jádro objektu (suterén); klasicistní přestavba (druhá čtvrtina 19. stol.); nadstavba III. N. P. (J. Aulekg, 1876); měšťanský dům; Dvoupatrový dům v nároží předstoupené fronty domů na východní straně náměstí. Čelní průčelí je dvouosé, do zaobleného nároží je situována další osa a boční úsek průčelí je jednoosý. Přízemí má pásovou rustiku, patra spíná vysoký pilastrův řád s hladkými dřívky pilastrů a s palmetovými hlavicemi. Nad okny prvního patra jsou umístěna oblouková suprafenestra. Dvorní průčelí je hladké, nečleněné, zprava je situováno krátké pavlačové křídlo s přístavkem záchodů. Okna v zásadě drží historický tvar. Dispozice přízemí je hloubkový dvourakt se středním příčným traktem, kam je vloženo visuté schodiště obloukového půdorysu s kovaným empírovým zábradlím. Přízemí tvoří hloubkový dvourakt s chodbou po pravé straně, zalomenou kolem schodiště a pokračující dále na dvůr. Kromě zadní komory s trámovým stropem je zbytek přízemí zaklenut systémem plackových kleneb na pasy. Dispozice prvního patra je v plném rozsahu plochostropá, rozvinutá od chodby navazující na schodiště. V chodbě se zachovaly detaily segmentových pasů. Dispozice mladšího druhého patra je řešena obdobným způsobem, horní ramena schodiště jsou však kamenná s litinovým zábradlím. Suterén sestává ze zadního sklepa a sklepa předního, které jsou spojeny dlouhou chodbou. Klenby jsou kamenné. Ve dvoře situován novodobě upravený samostatný přízemní obytný domek se sedlovou střechou nemající památkové detaily.; urbanisticky exponovaný objekt v nárožní předstoupené části domu ve východní frontě Hlavního náměstí;</p>			
<p>Průzkumy: Kašpárková, Sl. 1980; Kauerová, V. - Vítek, T. 1997; Vítek, T. - Papoušek, M. 2002;</p>			
<p>Předmět ochrany, architektonická kvalita: hodnotný, dobře zachovaný empírový měšťanský dům s cennými interiéry a fasádou; je chráněn; veškeré dochované historické konstrukce a detaily, rovněž hodnotné rozvržení objektu a původní dispozice; kvalitní empírový objekt se starším jádrem patří k urbanistickým dominantám východní strany Hlavního náměstí; původní, jen částečně redukováná fasáda i zachované interiéry jsou typické pro obraz města v první pol. 19. stol.;</p>			
<p>Závady objektu:</p>			
<p>Regulativy:</p>			
<p>Zpracoval: Mgr. T. Vítek, doplnila Ing. arch. D. Neckářová</p>			
<p>Datum: 2005, 01.2013</p>			


LIST OBJEKTU v území zpracovávaných zásad ochrany památkových hodnot			LIST ČÍSLO: 35
Rejstříkové číslo ÚSKP: 29735/8-2935	Název objektu: <i>měšťanský dům</i>		
Číslo domovní: č.p. 94	Ulice: <i>Hlavní náměstí 6</i>		
Číslo parcelní: 52	Katastrální území: <i>Šternberk</i>		
Obec: <i>Šternberk</i>		Část obce: <i>Šternberk</i>	
Počet objektů: <i>1</i>	Počet PP: <i>1</i>	Počet PN: <i>3</i>	
Vlastník:			
<p>Autor, rok postavení, sloh, významné stavební změny, stavební typ, popis, urbanistický význam:</p> <p><i>autor nezjištěn; 16. - 17. stol.; renesanční a barokní jádro; klasicistní přestavba (první třetina 19. stol.); nové schodiště a nadstavba patra (W: Mikulaschek, 1889); generální rekonstrukce (1949-1953); rekonstrukce uliční fasády včetně výměny oken (2007);</i></p> <p><i>měšťanský dům; Řadový dvoupatrový dům má novodobě redukované čelní průčelí o čtyřech osách. V levé i pravé části přízemí jsou novodobé výkladce a ve středu je prolomen klasicistní kamenný portál s rovným nadpražím. Dvorní průčelí je pouze jednopatrové, čtyřosé, bez architektonického členění. Dispozici přízemí tvoří hloubkový trojtrakt se střední chodbou. Přízemí klenuto systémem plackových kleneb na pasy. Do střední části levého traktu je vloženo trojramenné schodiště s historizujícím litinovým zábradlím, završené proskleným světlíkem, které spojuje všechna podlaží domu. Dvorní komora po pravé straně je plochostropá, stejně jako první patro a také patro druhé, které je mladší nadstavbou. Suterén je situován pod levý střední a částečně pravý trakt domu. Levý sklep tvoří úzká, valenou cihelnou klenbou opatřená prostora. Střední sklep má rovněž valenou klenbu a bylo do něj sekundárně vloženo schodiště. Zadní sklep má valenou příčně orientovanou klenbu vyzděnou z kamene.;</i></p> <p><i>urbanisticky významný ve východní frontě Hlavního náměstí;</i></p>			
<p>Průzkumy:</p> <p><i>Kašpárková, Sl. 1980; Žurek, K. 1997; Vítek, T. - Papoušek, M. 2002;</i></p>			
<p>Předmět ochrany, architektonická kvalita:</p> <p><i>dům je hodnotný zejména zachovanou klasicistní dispozicí přízemí s klenbami a barokním suterénem; průčelí bylo výrazně novodobě upraveno, kamenný klasicistní portál však zůstal zachován;</i></p> <p><i>je chráněn; veškeré historické konstrukce, detaily, dispozice a hmota domu;</i></p> <p><i>v interiérech (zejména přízemí) kvalitní objekt reprezentující klasicistní výstavbu Šternberka;</i></p>			
<p>Závady objektu:</p>			
<p>Regulativy:</p>			
<p>Zpracoval: Mgr. T. Vítek, doplnila Ing. arch. D. Neckářová</p>			
<p>Datum: 2005, 01.2013</p>			


LIST OBJEKTU v území zpracovávaných zásad ochrany památkových hodnot		LIST ČÍSLO: 36	
Rejstříkové číslo ÚSKP: 24924/8-2942	Název objektu: <i>měšťanský dům</i>		
Číslo domovní: <i>č.p. 97</i>	Ulice: <i>Pekařská 1</i>		
Číslo parcelní: 46	Katastrální území: <i>Šternberk</i>		
Obec: <i>Šternberk</i>	Část obce: <i>Šternberk</i>		
Počet objektů: <i>1</i>	Počet PP: <i>1</i>		Počet PN: <i>2</i>
Vlastník:			
<p>Autor, rok postavení, sloh, významné stavební změny, stavební typ, popis, urbanistický význam: <i>autor nezjištěn; 16. stol.; renesanční jádro; klasicistní přestavba (první třetina 19. stol.); úprava schodiště (druhá polovina 19. stol.); zřízení garáže v přízemí domu (1974); rekonstrukce fasády a adaptace garáže na obchod (1991); měšťanský dům; urbanisticky významný ve východní frontě Pekařské ulice;</i></p>			
<p>Průzkumy: <i>Kašpárková, Sl. 1980; Vítek, T. - Papoušek, M. 2002;</i></p>			
<p>Předmět ochrany, architektonická kvalita: <i>objekt má celistvě zachovanou vnitřní dispozici s četnými hodnotnými detaily (klenby, dveře, zábradlí schodiště) a na průčelí rovněž zachovaném v historické podobě je osazen portál; je chráněn; veškeré dochované historické konstrukce, detaily, vnitřní dispozice a vnější vzhled objektu; architektonicky kvalitní klasicistní objekt s barokním a renesančním jádrem;</i></p>			
<p>Závady objektu:</p>			
<p>Regulativy:</p>			
<p>Zpracoval: Mgr. T. Vítek</p>			
<p>Datum: prosinec 2005</p>			


LIST OBJEKTU v území zpracovávaných zásad ochrany památkových hodnot		LIST ČÍSLO: 37	
Rejstříkové číslo ÚSKP: 16186/8-2944	Název objektu: <i>měšťanstvský dům</i>		
Číslo domovní: <i>č.p. 98</i>	Ulice: <i>Pekařská 3</i>		
Číslo parcelní: 43	Katastrální území: <i>Šternberk</i>		
Obec: <i>Šternberk</i>	Část obce: <i>Šternberk</i>		
Počet objektů: <i>1</i>	Počet PP: <i>1</i>		Počet PN: <i>3</i>
Vlastník:			
<p>Autor, rok postavení, sloh, významné stavební změny, stavební typ, popis, urbanistický význam: <i>autor nezjištěn; kolem r. 1834; empír; celková rekonstrukce (80. léta 20. stol.); restaurování dřevěných vrat (2007); nájemní dům;</i> <i>objekt urbanisticky významný ve východní frontě Pekařské ulice;</i></p>			
<p>Průzkumy: <i>Kašpárková, Sl. 1980; Vítek, T. - Papoušek, M. 2002;</i></p>			
<p>Předmět ochrany, architektonická kvalita: <i>objekt si zachoval autentickou podobu fasád i většinu původních konstrukcí a řadu architektonických detailů; je chráněn; všechny dochované historické konstrukce, detaily, vnitřní dispozice a hmotová skladba objektu; kvalitní pozdně empírová stavba s charakterem činžovního pavlačového domu; ze starší doby se zachoval jen sklep pod dvorním křídlem;</i></p>			
<p>Závady objektu:</p>			
<p>Regulativy:</p>			
<p>Zpracoval: Mgr. T. Vítek, doplnila Ing. arch. D. Neckářová</p>			
<p>Datum: 2005, 01.2013</p>			


LIST OBJEKTU v území zpracovávaných zásad ochrany památkových hodnot		LIST ČÍSLO: 38	
Rejstříkové číslo ÚSKP: 19530/8-2943	Název objektu: měšťanský dům		
Číslo domovní: č.p. 102	Ulice: Pekařská 2		
Číslo parcelní: 254/1	Katastrální území: Šternberk		
Obec: Šternberk	Část obce: Šternberk		
Počet objektů: 1	Počet PP: 1		Počet PN: 2
Vlastník:			
<p>Autor, rok postavení, sloh, významné stavební změny, stavební typ, popis, urbanistický význam: <i>Jakob P. Snietivý; 1832; klasicismus; generální rekonstrukce (1994); obnova fasád (2008); měšťanský dům; urbanisticky exponovaný dům v nároží bloku mezi Hlavním nám. a Pekařskou ul.;</i></p>			
<p>Průzkumy: <i>Kašpárková, Sl. 1980; SHP, Mlčák, L. - Žurek, K. 1994; Vítek, T. - Papoušek, M. 2002;</i></p>			
<p>Předmět ochrany, architektonická kvalita: <i>objekt byl v nedávné době citlivě rekonstruován a fasádám bylo navraceno původní tvarosloví; hodnotná vnitřní dispozice s klasicistními prvky kleneb; je chráněn; všechny historické konstrukce a detaily, dispoziční a objemové rozvržení domu; významný klasicistní dům postavený podle plánů městského stavitele Snietivého;</i></p>			
Závady objektu:			
Regulativy:			
<div style="height: 200px;"></div>			
Zpracoval: Mgr. T. Vítek, doplnila Ing. arch. D. Neckářová		Datum: 2005, 01.2013	


LIST OBJEKTU v území zpracovávaných zásad ochrany památkových hodnot		LIST ČÍSLO: 39	
Rejstříkové číslo ÚSKP: 16301/8-2936	Název objektu: měšťanský dům		
Číslo domovní: č.p. 105	Ulice: Hlavní náměstí 11		
Číslo parcelní: 259	Katastrální území: Šternberk		
Obec: Šternberk	Část obce: Šternberk		
Počet objektů: 1	Počet PP: 1		Počet PN: 3
Vlastník:			
<p>Autor, rok postavení, sloh, významné stavební zněny, stavební typ, popis, urbanistický význam: autor nezjištěn; kolem pol. 18. stol.; pozdní baroko; výstavba schodiště (1899); generální rekonstrukce (1959); výměna oken (1979); rekonstrukce fasády (2008); měšťanský dům; urbanisticky významný v jižní frontě Hlavního náměstí a v hmotové skladbě bloku;</p>			
<p>Průzkumy: Kašpárková, Sl. 1980; Žurek, K. 1997; Vítek, T. - Papoušek, M. 2002;</p>			
<p>Předmět ochrany, architektonická kvalita: památková hodnota domu spočívá zejména v původní zachované dispozici přízemí s klenbami, doplněné architektonicky zajímavým schodištěm z přelomu 19. a 20. stol; fasády jsou výrazně novodobě upraveny, zčásti rušivě; je chráněn; veškeré dochované historické konstrukce, detaily a vnitřní dispozice; historicko-architektonicky kvalitní pozdně barokní dispozice přízemí se zajímavým historizujícím schodištěm;</p>			
Závady objektu:			
Regulativy:			
<div style="height: 200px;"></div>			
Zpracoval: Mgr. T. Vítek, doplnila Ing. arch. D. Neckářová		Datum: 2005, 01.2013	


LIST OBJEKTU v území zpracovávaných zásad ochrany památkových hodnot		LIST ČÍSLO: 40	
Rejstříkové číslo ÚSKP: 27444/9-52	Název objektu: měšťanský dům		
Číslo domovní: č.p. 113	Ulice: Československé armády 19		
Číslo parcelní: 270	Katastrální území: Šternberk		
Obec: Šternberk Část obce: Šternberk			
Počet objektů: 1	Počet PP: 1		Počet PN: 2
Vlastník:			
<p>Autor, rok postavení, sloh, významné stavební zněny, stavební typ, popis, urbanistický význam: autor nezjištěn; 15. stol.; pozdní gotika; renesanční přestavba (po r. 1581); barokní adaptace (1734 - 42); klasicistní přestavba a úprava fasád (první třetina 19. stol.); úprava fasády (1931); celková rekonstrukce objektu (2001-11); měšťanský dům; urbanisticky značně exponovaný objekt v nároží bloku zástavby, pohledově uzavírající na jižní straně ul. Československé armády;</p>			
<p>Průzkumy: Kašpárková, Sl. 1980; SHP Kauerová, V. - Vítek, T. 1995; Vítek, T. - Papoušek, M. 2002;</p>			
<p>Předmět ochrany, architektonická kvalita: památková hodnota objektu spočívá jak v jeho původní dispozici s četnými detaily z různých slohových etap, tak i v jeho významu pro historii města; je chráněn; veškeré dochované historické konstrukce, detaily, vnitřní dispoziční rozvržení a vnější vzhled objektu; velmi hodnotný městský dům, jak v kontextu urbanistickém, tak po stránce umělecko- historické, rozlehlé středověké jádro a renesanční sál v přízemí dokládají že se jednalo o jeden z nejbohatších měšťanských domů;</p>			
<p>Závady objektu:</p>			
<p>Regulativy:</p>			
<p>Zpracoval: Mgr. T. Vítek, doplnila Ing. arch. D. Neckářová</p>			
<p>Datum: 2005, 01.2013</p>			


LIST OBJEKTU v území zpracovávaných zásad ochrany památkových hodnot			LIST ČÍSLO: 41
Rejstříkové číslo ÚSKP: 13945/8-1977	Název objektu: městské opevnění - jižní úsek		
Číslo domovní:	Ulice: Pekařská		
Číslo parcelní: 257	Katastrální území: Šternberk		
Obec: Šternberk	Část obce: Šternberk		
Počet objektů:	Počet PP:	Počet PN:	
Vlastník:			
<p>Autor, rok postavení, sloh, významné stavební zněny, stavební typ, popis, urbanistický význam: autor nezjištěn; před r. 1376; gotika; zboření Dolní brány (1842); zajištění jižního úseku hradeb (2001); městská hradba; význam hradeb je zejména ve vnímání historického jádra města jako urbanistického celku;</p>			
<p>Průzkumy: Gardavský, Z. 1993; Kauerová, V. - Vitek, T. 1999; Chupík, F. 2002;</p>			
<p>Předmět ochrany, architektonická kvalita: dochované torzo hradeb je významné zejména jako doklad urbanistického vývoje městského organismu; jsou chráněny; dochovaná hmota jednotlivých úseků hradební zdi; hodnotný soubor fragmentů středověké městské fortifikace;</p>			
<p>Závady objektu:</p>			
<p>Regulativy:</p>			
<p>Zpracoval: Mgr. T. Vitek</p>			
<p>Datum: 2005, 02.2013</p>			

LIST OBJEKTU v území zpracovávaných zásad ochrany památkových hodnot		LIST ČÍSLO: 42	
Rejstříkové číslo ÚSKP: 13945/8-1977	Název objektu: městské opevnění - severní úsek		
Číslo domovní:	Ulice: Dvorská		
Číslo parcelní: viz níže	Katastrální území: Šternberk		
Obec: Šternberk	Část obce: Šternberk		
Počet objektů:	Počet PP:		Počet PN:
Vlastník:			
<p>Autor, rok postavení, sloh, významné stavební změny, stavební typ, popis, urbanistický význam: autor nezjištěn; před r. 1376; gotika; oprava severní části hradby po povodni (1789); zboření Horní brány (1871); oprava severní části hradeb (1994); parcely: 108, 110, 114/4, 115, 116/1, 116/2, 118/1, 128, 129/2, 131, 133, 134, 136; význam hradeb je zejména ve vnímání historického jádra města jako urbanistického celku;</p>			
<p>Průzkumy: Gardavský, Z. 1993; Kauerová, V. - Vitek, T. 1999; Chupík, F. 2002;</p>			
<p>Předmět ochrany, architektonická kvalita: dochované torzo hradeb je z památkového hlediska významné zejména jako doklad urbanistického vývoje městského organismu; jsou chráněny; dochovaná hmota jednotlivých úseků hradební zdi; hodnotný soubor fragmentů středověké městské fortifikace;</p>			
Závady objektu:			
Regulativy:			
<div style="height: 150px;"></div>			
Zpracoval: Ing. arch. D. Neckařová		Datum: únor 2013	


LIST OBJEKTU v území zpracovávaných zásad ochrany památkových hodnot			LIST ČÍSLO: 43
Rejstříkové číslo ÚSKP: 13945/8-1977	Název objektu: městské opevnění - západní úsek		
Číslo domovní:	Ulice: Potoční		
Číslo parcelní: viz níže	Katastrální území: Šternberk		
Obec: Šternberk	Část obce: Šternberk		
Počet objektů:	Počet PP:	Počet PN:	
Vlastník:			
<p>Autor, rok postavení, sloh, významné stavební zněny, stavební typ, popis, urbanistický význam: autor nezjištěn; před r. 1376; gotika; parcely: 164, 165, 167, 168, 169, 175, 179, 186; význam hradeb je zejména ve vnímání historického jádra města jako urbanistického celku;</p>			
<p>Průzkumy: Kauerová, V. - Vítek, T. 1999; Chupík, F. 2002;</p>			
<p>Předmět ochrany, architektonická kvalita: dochované torzo hradeb je z památkového hlediska významné zejména jako doklad urbanistického vývoje městského organismu; jsou chráněny; dochovaná hmota jednotlivých úseků hradební zdi; hodnotný soubor fragmentů středověké městské fortifikace;</p>			
<p>Závady objektu:</p>			
<p>Regulativy:</p>			
<p>Zpracoval: Ing. arch. D. Neckářová</p>			
<p>Datum: únor 2013</p>			


LIST OBJEKTU v území zpracovávaných zásad ochrany památkových hodnot		LIST ČÍSLO: 44	
Rejstříkové číslo ÚSKP: 13945/8-1977	Název objektu: městské opevnění - jihovýchodní úsek		
Číslo domovní:	Ulice: Opavská		
Číslo parcelní: 35, 45	Katastrální území: Šternberk		
Obec: Šternberk	Část obce: Šternberk		
Počet objektů:	Počet PP:		Počet PN:
Vlastník:			
<p>Autor, rok postavení, sloh, významné stavební zněny, stavební typ, popis, urbanistický význam: autor nezjištěn; před r. 1376; gotika; odstranění části hradeb - zřízení nové Opavské cesty (1845); význam hradeb je zejména ve vnímání historického jádra města jako urbanistického celku;</p>			
<p>Průzkumy: Kaueroval, V. - Vítek, T. 1999; Chupík, F. 2002;</p>			
<p>Předmět ochrany, architektonická kvalita: dochované torzo hradeb je z památkového hlediska významné zejména jako doklad urbanistického vývoje městského organismu; jsou chráněny; dochovaná hmota jednotlivých úseků hradební zdi; hodnotný soubor fragmentů středověké městské fortifikace;</p>			
Závady objektu:			
Regulativy:			
<div style="height: 200px;"></div>			
Zpracoval: Ing. arch. D. Neckářová		Datum: únor 2013	


LIST OBJEKTU v území zpracovávaných zásad ochrany památkových hodnot		LIST ČÍSLO: 45	
Rejstříkové číslo ÚSKP: 11857/9-41	Název objektu: kostel Nejsvětější Trojice		
Číslo domovní:	Ulice: Olomoucká		
Číslo parcelní: 412	Katastrální území: Šternberk		
Obec: Šternberk	Část obce: Šternberk		
Počet objektů:	Počet PP:		Počet PN: 1
Vlastník:			
<p>Autor, rok postavení, sloh, významné stavební změny, stavební typ, popis, urbanistický význam: autor nezjištěn; pol. 13. století; raně gotické jádro kostela (pol. 13. století); renesanční úpravy (16. stol.); klasicistní přestavba (J.Snietivý 1830); nové oltáře (1834); kruchta a varhany pořízeny v roce 1843; interiér kostela je po rekonstrukci (v okolí triumfálního oblouku zachovány fragmenty středověké omítky, po částečném odkrytí opět zalíčené), na fasádách provedeny sanační omítky (2009); kostel; urbanisticky exponovaný objekt;</p>			
<p>Průzkumy: SHP, Památkový ústav v Olomouci, 1998; Vítek, T. - Papoušek, M. 2002;</p>			
<p>Předmět ochrany, architektonická kvalita: patrně se jedná o nejstarší dosud stojící šternberský sakrální objekt, klasicistní úpravy v první pol. 19. stol vtiskly stavbě její dnešní podobu, do roku 1908 stál u kostela špitál, doložený v těchto místech již ve středověku; je chráněn; veškeré historické konstrukce, detaily, dispoziční a hmotové rozvržení objektu; významný historický objekt se starším jádrem;</p>			
<p>Závady objektu:</p>			
<p>Regulativy:</p>			
<p>Zpracoval: Ing. arch. D. Neckářová</p>			
<p>Datum: leden 2013</p>			


LIST OBJEKTU v území zpracovávaných zásad ochrany památkových hodnot		LIST ČÍSLO: 46	
Rejstříkové číslo ÚSKP: 20501/8-1975	Název objektu: socha sv. Jana Nepomuckého		
Číslo domovní:	Ulice: Potoční		
Číslo parcelní: 3675/1	Katastrální území: Šternberk		
Obec: Šternberk	Část obce: Šternberk		
Počet objektů:	Počet PP:		Počet PN:
Vlastník:			
<p>Autor, rok postavení, sloh, významné stavební změny, stavební typ, popis, urbanistický význam: <i>František Zürn – dílna (?); 1706; baroko; restaurována 1996; volná plastika - sousoší; urbanisticky exponované dílo u toku Sítky;</i></p>			
<p>Průzkumy:</p>			
<p>Předmět ochrany, architektonická kvalita: <i>hodnotná barokní plastika, patrně dílenská práce z okruhu olomouckého Františka Zürna z roku 1706, jeden z nejranějších dokladů svatojánského kultu na Moravě před kanonizací v roce 1729; je chráněna; celý objekt i s doplňky ve své autentické hmotě; hodnotné barokní sochařské dílo tvořící důležitý výtvarný prvek u toku Sítky;</i></p>			
<p>Závady objektu:</p>			
<p>Regulativy:</p>			
<p>Zpracoval: Ing. arch. D. Neckářová</p>			
<p>Datum: leden 2013</p>			


LIST OBJEKTU v území zpracovávaných zásad ochrany památkových hodnot		LIST ČÍSLO: 47	
Rejstříkové číslo ÚSKP: 11139/9-23	Název objektu: sloup se sochou Ecce Homo		
Číslo domovní:	Ulice: Bezručova		
Číslo parcelní: 439	Katastrální území: Šternberk		
Obec: Šternberk	Část obce: Šternberk		
Počet objektů:	Počet PP:		Počet PN:
Vlastník:			
<p>Autor, rok postavení, sloh, významné stavební změny, stavební typ, popis, urbanistický význam: anonymní sochař z přelomu 17. a 18. stol.; 1713; baroko; restaurován (1995); volná plastika - sousoší; Na třech kamenných stupních je situován hranolový podstavec, jehož čelní strana je opatřena nápisem: STA/O HOMO/ET/RECORDARE/CHRISTI/PROTE/PASSI/STEHE STILI/OMENSCHVND/BETRACHTHE CHRIS/TVM SOVORDICH/GELITTENN (chronogram: 1713). Ze soklu vyrůstá štíhlý toskánský sloup, uprostřed zdobený erbem donátora, který nese znak kráčejícího gryfa s žezlem a v klenotu má ptačí figuru s pochodní(?) v zobáku (Martin Maxmilián Štefek). Nad erbem v ozdobné kartuši je umístěn plastický trigram IHS. Na abaku je socha znázorňující výjev Ecce Homo s postavou zbičovaného, spoutaného a trním korunovaného Krista. Kristus je zobrazen v dynamickém esovitém prohnutí těla, v překřížených spoutaných rukou přidržující zlacenou ratolest, provedenou z tepaného železa. Přepásán je bohatě řaseným pláštěm.; urbanisticky značně exponované dílo umístěné na severním konci Bezručovy ulice;</p>			
Průzkumy:			
<p>Předmět ochrany, architektonická kvalita: hodnotný sochařský prvek v městském interiéru; je chráněn; celý objekt ve své autentické hmotě; hodnotná barokní plastika anonymního mistra nesoucí zlidovělé prvky;</p>			
Závady objektu:			
Regulativy:			
<div style="height: 100px;"></div>			
Zpracoval: Ing. arch. D. Neckařová		Datum: leden 2013	

LIST OBJEKTU v území zpracovávaných zásad ochrany památkových hodnot			LIST ČÍSLO: 48
Rejstříkové číslo ÚSKP: 37317/8-2929	Název objektu: měšťanský dům		
Číslo domovní: č.p. 6	Ulice: Československé armády 44		
Číslo parcelní: 165, 166	Katastrální území: Šternberk		
Obec: Šternberk	Část obce: Šternberk		
Počet objektů:	Počet PP:	Počet PN: 2	
Vlastník:			
<p>Autor, rok postavení, sloh, významné stavební zněny, stavební typ, popis, urbanistický význam:</p> <p>autor nezjištěn; středověké jádro – suterén, dispozice (15.-1.pol.16. stol.); klasicismus; renesanční přestavba – klenby přízemí (2. pol. 16. stol.); klasicistní přestavba – schodiště, patro (2. čtvrtina 19. stol.); fasáda (W. Mikulaschek, 1897); generální oprava, krov (1934-6);</p> <p>měšťanský dům; Řadový jednopatrový dům s pětiosým novorenesančním průčelím je vystavěn na široké parcele sahající až k městské hradbě. Zastřešen je podélně orientovanou sedlovou střechou. Střední osa průčelí je akcentována mělce představeným rizalitem, v přízemí prolomeným pravoúhlým vstupem s řezbářsky pojednanými dvoukřídlými dveřmi, soudobými s fasádou. Plocha přízemí je hladká, nověji přeřezaná, na bocích prolomená širokými obchodními portály. Patro, od přízemí oddělené kordonovou římsou, si uchovalo původní architektonický aparát (šambrány oken s ušima a klenákem, parapetní výplně se slepou balustrádou, ornamentálně řešená suprafenestra, bosáž). Střední okno je doplněno honosnější edikulou s rozeklaným frontonem v němž je vložena znaková kartuš s motivem hroznu. Dvorní průčelí je hladké s nepravidelně prolomenými novodobými okny. Vnitřní</p> <p>dispozici domu tvoří v přední části trojtrakt se vstupní síní uprostřed s lunetovou klenbou. Obdobná klenba se styčnými lunetami s hranami vytaženými do hřebínků je i v levém traktu. Trakt napravo je plochostropý, druhotně spojený průchodem se schodištěm a černou kuchyní v úrovni mezipatra. Výše situována je také celá plochostropá dvorní část domu (zčásti zachovány fabiony stropů). Chodbička na dvůr má segmentovou klenbu, schodiště do patra valenou stlačenou klenbu. Sklepy zahloubeny pod střední a dvorní částí domu. Zadní sklep má nízkou kamennou valenou klenbu, rozdělenou cihelnou příčkou s průchody. Přední sklep je zaklenut zčásti kamennou klenbou, na niž navazuje nižší omítaná valená klenba, napojená snad druhotně. Prostory spojuje valeně klenutá chodbička. Dispozice prvního patra je rozvinuta od střední schodišťové haly zaklenuté plackami na pasech.</p> <p>Poslední rameno schodiště ke zvýšené dvorní části má klasicistní dřevěné zábradlí. Zbylé prostory patra jsou plochostropé, do dvora zachovány fabiony s náběžní římsou. V pravé části uprostřed prolomen světlík, nalevo nějž je situována černá kuchyně. Vedle schodiště na půdě vestavěna malá klenutá místnost.;</p> <p>urbanisticky významný v uliční frontě;</p>			
<p>Průzkumy:</p> <p>Kašpárková, Sl. 1980; Vítek, T. - Papoušek, M. 2002;</p>			
<p>Předmět ochrany, architektonická kvalita:</p> <p>hodnotný dům s dochovanými interiéry a s četnými detaily a s historizující fasádou; je chráněn; veškeré historické konstrukce, detaily, dispoziční a hmotové rozvržení objektu; kvalitní dům s historizující fasádou;</p>			
<p>Závady objektu:</p>			
Zpracoval: Ing. arch. D. Neckařová			Datum: únor 2013

LIST OBJEKTU v území zpracovávaných zásad ochrany památkových hodnot			LIST ČÍSLO: 49
Rejstříkové číslo ÚSKP: 16445/8-1957	Název objektu: měšťanský dům		
Číslo domovní: č.p. 7	Ulice: Československé armády 42		
Číslo parcelní: 167	Katastrální území: Šternberk		
Obec: Šternberk	Část obce: Šternberk		
Počet objektů:	Počet PP: 1	Počet PN: 2	
Vlastník:			
<p>Autor, rok postavení, sloh, významné stavební zněny, stavební typ, popis, urbanistický význam: autor nezjištěn; klasicistní stáje ve dvoře (1833); znovuvýstavba přední části domu (1834); klasicismus; generální oprava (1960); výměna oken, oprava střechy (1977); obnova uliční fasády, dispoziční úpravy 2.NP (2009); měšťanský dům; urbanisticky významný v západní frontě ulice a v hmotové skladbě bloku;</p>			
<p>Průzkumy: Kašpárková, Sl. 1980; Žurek, K. 1997; Vítek, T. - Papoušek, M. 2002;</p>			
<p>Předmět ochrany, architektonická kvalita: hodnotný, celistvě uchovaný klasicistní měšťanský dům postavený na místě strženého původního domu s dochovaným cenným souborem uměleckořemeslných prvků včetně bohatého kamenného vstupního portálu; je chráněn; veškeré dochované historické konstrukce, detaily a vnitřní dispozice; významná, slohově čistá klasicistní stavba;</p>			
Závady objektu:			
Regulativy:			
<div style="height: 200px;"></div>			
Zpracoval: Ing. arch. D. Neckářová		Datum: leden 2013	


LIST OBJEKTU v území zpracovávaných zásad ochrany památkových hodnot		LIST ČÍSLO: 50	
Rejstříkové číslo ÚSKP: 29194/8-2928	Název objektu: měšťanský dům		
Číslo domovní: č.p. 9	Ulice: Československé armády 38		
Číslo parcelní: 169	Katastrální území: Šternberk		
Obec: Šternberk	Část obce: Šternberk		
Počet objektů:	Počet PP: 1		Počet PN: 2
Vlastník:			
<p>Autor, rok postavení, sloh, významné stavební zněny, stavební typ, popis, urbanistický význam:</p> <p>autor nezjištěn; středověké a renesanční jádro – část suterénu, dispozice (15.-16. stol.); klasicismus; klasicistní přestavba (30. léta 19. stol); úprava fasády a přízemí (1942); obnova fasády a restaurování portálu (2008); měšťanský dům; Jednopatrový řadový dům, vystavěný na úzké středověké parcele má tříosé průčelí, akcentované v levé ose kamenným portálem s půlkruhovým stlačeným záklenkem (viz poznámky). Profilované ostění spočívá na hladkých zešíkmených soklicích s rytými zrcadly, archivolta dosedající na náběžní římsy je zdobena vejcovcem a perlovcem. Středový klenák má plastickou kartuš. Osazeny jsou novodobé dřevěné prosklené dveře. Uprostřed přízemí je dřevěný výkladec mající podobu profilované šambrány s ušima a kapkami. Stejně je pojednán také dřevěný portál v pravé krajní ose. Sokl fasády má obklad kamennými deskami. Patro je odděleno kordonovou římsou, okna mají subtilně profilované šambrány a fasáda je završena profilovanou římsou</p> <p>vysazenou na řadu hranolových konzolek, pod níž probíhá zubořezový pás. Dvorní průčelí s vysokým půdním patrem je hladké, s rozeklaným štítem děleným středním úžlabím. Pravá část průčelí se vstupem z chodby v přízemí a okénkem komory v mezipatře je značně ustoupená, levou část člení tři okenní osy. Okna mají parapetní římsy. Střecha do ulice je sedlová, s podélným hřebenem, do dvora je kolmo napojena soustava střež pultových. Vnitřní dispozice je řešena jako hloubkový dvourakt se vstupní chodbou v levém traktu, zaklenutou sledem drobných polí plackové klenby, která člení vykrajovaná zrcadla. Navazující chodbička na dvůr má valenou klenbu dělenou mělkými pásy. Přední místnost pravého traktu je zaklenuta také plackami na pásy. V pravém traktu do dvora je situována rozměrná plochostropá zadní komora a v jejím sousedství někdejší černá kuchyně s novějším rovným stropem. Uprostřed dispozice je schodiště do patra zaklenuté stlačenou valenou klenbou s vykrojeným zrcadlem v omítce. První patro má klasicistní dispozici s fabionovými stropy v pokojích. Paralelně se schodištěm probíhá klenutá chodba. Suterén sestává v přední části ze dvou hloubkových sklepů s valenými kamennými klenbami, na něž navazuje prostora pod dvorní částí, zaklenutá čtyřmi poli placky na střední pilíř. Prostora do ulice je opatřena betonovým stropem, spočívajícím však na kamenných základech.;</p> <p>urbanisticky významný v západní frontě ulice a v hmotové skladbě bloku;</p>			
<p>Průzkumy:</p> <p>Kašpárková, Sl. 1980; Vítek, T. - Papoušek, M. 2002;</p>			
<p>Předmět ochrany, architektonická kvalita:</p> <p>hodnotný měšťanský dům s bohatou stavební historií, zachovanou historickou dispozicí, interiéry a fasádou s klasicistním portálem, dřevěným výkladcem a vstupními dveřmi;</p> <p>je chráněn; veškeré historické konstrukce, detaily, dispoziční a hmotové rozvržení objektu;</p> <p>kvalitní architektura měšťanského domu se středověkým a renesančním jádrem a s převážně klasicistními interiéry;</p>			
<p>Závady objektu:</p>			
Zpracoval: Ing. arch. D. Neckářová		Datum: leden 2013	


LIST OBJEKTU v území zpracovávaných zásad ochrany památkových hodnot			LIST ČÍSLO: 51
Rejstříkové číslo ÚSKP: 28802/8-2927	Název objektu: měšťanský dům		
Číslo domovní: č.p. 10	Ulice: Československé armády 36		
Číslo parcelní: 170	Katastrální území: Šternberk		
Obec: Šternberk	Část obce: Šternberk		
Počet objektů:	Počet PP:	Počet PN: 2	
Vlastník:			
<p>Autor, rok postavení, sloh, významné stavební změny, stavební typ, popis, urbanistický význam:</p> <p>autor nezjištěn; jádro dispozice pozdně gotické a renesanční (15.-16. stol.); klasicismus; radikální klasicistní přestavba (1. třetina 19. stol.), oprava fasády (1993);</p> <p>měšťanský dům; Řadový jednopatrový měšťanský dům s nižším půdním patrem, krytý sedlovou střechou s hřebenem rovnoběžným k průčelí je tříosý, se vstupním portálem se stlačeným záklenkem ve střední ose, opatřeným neprofilovaným ostěním, zdobeným rytými zrcadlovými motivy. V klenáku rozdělujícím záklenek je nápis K.P., N.10, v patkách záklenku je datum 1884. Patro je od přízemí odděleno kordonovou římsou, okna patra mají jednoduché, plošně profilované šambrány s nadřímsami. K objektu náleží památkově nehodnotné dvorní stavby při severní a jižní hranici parcely. Dispozice je řešena jako trojtrakt se střední úzkou chodbou, zaklenutou stlačenou valenou klenbou. V levém i pravém traktu jsou prostory s plackovými klenbami na pasech. Ve střední části domu, v pravém traktu je situováno schodiště do patra, zaklenuté stlačenou valenou klenbou s odsazenými patkami. Za schodištěm, paralelně s rozměrnou dvorní komorou probíhá úzká chodbička na dvůr opatřená valenou klenbou. V prvním patře se klasicistní dispozice rovněž zachovala. Její střed tvoří síň s vysokými plackovými klenbami, která zpřístupňuje pokoje do dvora a do ulice s rovnými stropy s oběžnými fabiony. Pod uliční částí domu jsou zahloubeny dva paralelní, hloubkově orientované sklepy, zaklenuté půlkruhovými valenými klenbami z cihel na kamenných základech. Pod dvorním traktem je sklep zaklenutý plackami na střední sloupek.;</p> <p>urbanisticky významný objekt v západní frontě ulice a v hmotové skladbě bloku;</p>			
<p>Průzkumy:</p> <p>Kašpárková, Sl. 1980; Vitek, T. - Papoušek, M. 2002;</p>			
<p>Předmět ochrany, architektonická kvalita:</p> <p>hodnotný měšťanský dům s bohatou stavební historií, zachovanou historickou dispozicí, interiéry a fasádou s klasicistním portálem.;</p> <p>je chráněn; veškeré historické konstrukce, detaily, dispoziční a hmotové rozvržení objektu;</p> <p>kvalitní architektura měšťanského domu s gotickým a renesančním jádrem a s převážně klasicistními interiéry;</p>			
Závady objektu:			
Regulativy:			
<p>Zpracoval: Ing. arch. D. Neckařová</p> <p>Datum: leden 2013</p>			


LIST OBJEKTU v území zpracovávaných zásad ochrany památkových hodnot		LIST ČÍSLO: 52	
Rejstříkové číslo ÚSKP: 41577/8-2926	Název objektu: měšťanský dům		
Číslo domovní: č.p. 12	Ulice: Československé armády 32		
Číslo parcelní: 173	Katastrální území: Šternberk		
Obec: Šternberk	Část obce: Šternberk		
Počet objektů:	Počet PP:		Počet PN: 2
Vlastník:			
<p>Autor, rok postavení, sloh, významné stavební změny, stavební typ, popis, urbanistický význam: autor nezjištěn; středověké jádro objektu (15.-16. stol.); klasicismus; klasicistní přestavba (1. třetina 19. stol.); průčelí (O. Veth, 1893); zásahy v levém traktu (1924); úprava průčelí (1976); rekonstrukce fasády (1996); měšťanský dům; Jednopatrový řadový dům s půdním patrem, situovaný v uliční části široké parcely vzadu ukončené někdejší hradební zdí. Náleží k němu nehodnotné dvorní stavby při severní hranici pozemku. Shluk nesourodých novodobých přístaveb je rovněž po celé délce dvorní fasády v úrovni přízemí (bez památkové ochrany). Dům má sedlovou střechu nízkého spádu s hřebenem orientovaným souběžně s uliční čarou. Do ulice je dochováno novorenesanční průčelí s bohatým štukovým detailem o pěti okenních osách, akcentované po stranách jen mírně přesazenými jednoosými rizality. Okna v patře mají šambrány s ušima a suprafenestrum uprostřed s trojúhelným frontonem a v krajních osách, kde jsou okna zdvojená s frontonem segmentovým. Pod korunní římsou mezi obdélnými půdními okénky jsou aplikovány dekorativní festony, užité rovněž v parapetních výplních prvního patra. Plocha průčelí je členěna pásovou rustikou a bosáží. Vnitřní dispozici objektu tvoří hloubkový trojtrakt. Ve středním traktu je síň, zaklenutá sledem plackových polí na pasy. V přední části pravého traktu je valená klenba půlkruhová, za ní je řazeno schodiště do prvního patra vyústěné v průjezdu, následuje rozměrná, valeně klenutá černá kuchyně ve zvýšeném přízemí, na niž navazuje nověji přeřešená plochostropá světnice, vystupující formou krátkého křídla do dvora. Trakt na levé straně průjezdu je plochostropý, v celém rozsahu novodobě upravený. Pravá dvorní část je podsklepena hloubkově situovanou prostorou s půlkruhovou kamennou klenbou. Druhý, stejným typem klenby opatřený prostor je také pod střední částí průjezdu. Oba sklepy spojuje chodbička, napojená na schodiště z průjezdu. První patro je plochostropé, novodobě upravené.; urbanisticky významný v západní frontě ulice a v hmotové skladbě bloku;</p>			
<p>Průzkumy: Kašpárková, Sl. 1980; Vítek, T. - Papoušek, M. 2002;</p>			
<p>Předmět ochrany, architektonická kvalita: hodnotný objekt se zajímavými stavebními dějinami, porušený některými novodobými úpravami; je chráněn; veškeré historické konstrukce, detaily, dispoziční a hmotové rozvržení objektu; původní dispozice přízemí s klenbami, doklad středověké a renesanční fáze výstavby; historizující uliční fasáda s bohatou plastickou výzdobou;</p>			
<p>Závady objektu:</p>			
<p>Regulativy:</p>			
<p>Zpracoval: Ing. arch. D. Neckařová</p>			
<p>Datum: leden 2013</p>			


LIST OBJEKTU v území zpracovávaných zásad ochrany památkových hodnot		LIST ČÍSLO: 53	
Rejstříkové číslo ÚSKP: 22240/8-2924	Název objektu: měšťanský dům		
Číslo domovní: č.p. 21	Ulice: Československé armády 14		
Číslo parcelní: 183	Katastrální území: Šternberk		
Obec: Šternberk	Část obce: Šternberk		
Počet objektů:	Počet PP: 1		Počet PN: 2
Vlastník:			
<p>Autor, rok postavení, sloh, významné stavební změny, stavební typ, popis, urbanistický význam: autor nezjištěn; středověké jádro – část suterénu, dispozice (15.-1. pol. 16. stol.);; renesance; barokní přestavba - prodloužen směrem do dvora; stavební úpravy (1916); výměna střešní krytina (70.- 80. léta 20. století); nová uliční fasáda (počátek 90. let 20. století); měšťanský dům; Jedná se o dvoupodlažní řadový podsklepený dům se sedlovou střechou postavený na úzké středověké parcele. Původní středověký dům byl nahrazen renesančním objektem, který dokládají podzemní a nadzemní konstrukce, poté následovala rozsáhlá barokní přestavba při níž byl objekt prodloužen směrem do dvora. Rozsáhlé stavební úpravy objektu proběhly v roce 1916, v roce 1920 byl objekt vybaven hygienickým zařízením, v 70.- 80. let 20. století byla vyměněna střešní krytina a byla osazena nová okna, na počátku 90. let 20. století byla provedena nová uliční fasáda. Jedná se o jeden z nejvýznamnějších objektů, který dokládá rozsáhlou renesanční výstavbu. Předmětem památkové ochrany je původní hmotové a materiállové řešení objektu, veškeré původní historické konstrukce a původní plastické členění uliční fasády včetně řešení výplní otvorů.; urbanisticky významný v západní frontě ulice a v hmotové skladbě bloku;</p>			
<p>Průzkumy: Kašpárková, Sl. 1980; Vítek, T. - Papoušek, M. 2002;</p>			
<p>Předmět ochrany, architektonická kvalita: dům s plně zachovanou historickou dispozicí, dokládající vývoj od středověku až po 19. století, cenný je soubor uměleckořemeslných prvků; je chráněn; veškeré historické konstrukce, detaily, dispoziční a hmotové rozvržení objektu; jeden z nejvýznamnějších objektů, který dokládá rozsáhlou renesanční výstavbu města;</p>			
<p>Závady objektu:</p>			
<p>Regulativy:</p>			
<p>Zpracoval: Ing. arch. D. Neckářová</p>			
<p>Datum: leden 2013</p>			


LIST OBJEKTU v území zpracovávaných zásad ochrany památkových hodnot		LIST ČÍSLO: 54	
Rejstříkové číslo ÚSKP: 28360/8-2923	Název objektu: <i>měšťanský dům</i>		
Číslo domovní: <i>č.p. 23</i>	Ulice: <i>Československé armády 10</i>		
Číslo parcelní: 185	Katastrální území: <i>Šternberk</i>		
Obec: <i>Šternberk</i>	Část obce: <i>Šternberk</i>		
Počet objektů:	Počet PP: 1		Počet PN: 2
Vlastník:			
<p>Autor, rok postavení, sloh, významné stavební zněny, stavební typ, popis, urbanistický význam: <i>autor nezjištěn; středověké jádro – dispozice, část suterénu (15.–16.stol.); klasicismus; barokní přestavba (2. pol.17. stol.); klasicistní přestavba - interiéry, portál (mezi l. 1771-1805); nový krov a fasáda (W. Mikulaschek, 1900); obnova fasády (2008); měšťanský dům; urbanisticky významný v západní frontě ulice a v hmotové skladbě bloku;</i></p>			
<p>Průzkumy: <i>Kašpárková, Sl. 1980; Mlčák, L. - Žurek, K. 1995; Vitek, T. - Papoušek, M. 2002;</i></p>			
<p>Předmět ochrany, architektonická kvalita: <i>hodnotný, celistvě uchovaný klasicistní objekt se starším jádrem a s dochovaným cenným souborem uměleckořemeslných prvků včetně kamenného vstupního portálu; je chráněn; veškeré historické konstrukce, detaily, dispoziční a hmotové rozvržení objektu;</i></p>			
<p>Závady objektu:</p>			
<p>Regulativy:</p>			
<p>Zpracoval: Ing. arch. D. Neckářová</p>			
<p>Datum: leden 2013</p>			


LIST OBJEKTU v území zpracovávaných zásad ochrany památkových hodnot		LIST ČÍSLO: 55	
Rejstříkové číslo ÚSKP: 32420/8-2925	Název objektu: <i>měšťanský dům</i>		
Číslo domovní: <i>č.p. 118</i>	Ulice: <i>Československé armády 17</i>		
Číslo parcelní: 274/1, 274/2	Katastrální území: <i>Šternberk</i>		
Obec: <i>Šternberk</i>	Část obce: <i>Šternberk</i>		
Počet objektů:	Počet PP: 1		Počet PN: 2
Vlastník:			
<p>Autor, rok postavení, sloh, významné stavební změny, stavební typ, popis, urbanistický význam: <i>autor nezjištěn; před 1863 na místě dvou starších domů; klasicismus; adaptace interiérů (1949, B. Fuchs); rozsáhlá rekonstrukce (1997-98); měšťanský dům; Jednopatrový nárožní objekt s hlavním průčelím obráceným do tř. Čs. armády je tvořen čtyřmi křídly svírajícími vnitřní nádvoří; urbanisticky značně exponovaný objekt v nároží bloku zástavby, umístěný na původním "dolním" náměstí;</i></p>			
<p>Průzkumy: <i>Kašpárková, Sl. 1980; Mlčák, L. - Žurek, K. 1996; Vítek, T. - Papoušek, M. 2002;</i></p>			
<p>Předmět ochrany, architektonická kvalita: <i>architektonicky pozoruhodný, urbanisticky exponovaný pozdně klasicistní dům, vystavěný mezi lety 1859 – 1863, fasády zůstaly zachovány v původní podobě, ale interiéry doznaly výrazných účelových změn, zejména v prvním patře; je chráněn; veškeré historické konstrukce, detaily, dispoziční a hmotové rozvržení objektu; hodnotný objekt, jak v urbanistickém kontextu tak i z hlediska uměleckohistorického;</i></p>			
Závady objektu:			
Regulativy:			
<div style="height: 150px;"></div>			
Zpracoval: Ing. arch. D. Neckařová		Datum: leden 2013	


LIST OBJEKTU v území zpracovávaných zásad ochrany památkových hodnot		LIST ČÍSLO: 56	
Rejstříkové číslo ÚSKP: 28988/8-1958	Název objektu: <i>měšťanský dům</i>		
Číslo domovní: <i>č.p. 1151</i>	Ulice: <i>Bezručova 1</i>		
Číslo parcelní: 438	Katastrální území: <i>Šternberk</i>		
Obec: <i>Šternberk</i>	Část obce: <i>Šternberk</i>		
Počet objektů:	Počet PP: 1		Počet PN: 2
Vlastník:			
<p>Autor, rok postavení, sloh, významné stavební změny, stavební typ, popis, urbanistický význam: <i>Ignaz Schmied; 1818; klasicismus; celková rekonstrukce (konec 80. let 20. století); měšťanský dům; Jednopatrový, výrazně urbanisticky exponovaný dům v ukončení bloku na rozhraní Olomoucké, Bezručovy a ulice Čsl. armády.; urbanisticky velmi exponovaný dům uzavírající domovní blok mezi Bezručovou a Olomouckou ulicí;</i></p>			
<p>Průzkumy: <i>Kašpárková, Sl. 1980; Vítek, T. - Papoušek, M. 2002;</i></p>			
<p>Předmět ochrany, architektonická kvalita: <i>jeden z nejvýznamnějších objektů, slohově čistý objekt s dochovaným plastickým členěním fasád s hodnotným kamenným portálem a s mansardovou střechou s vikýři; je chráněn; veškeré historické konstrukce, details, dispoziční a hmotové rozvržení objektu; velmi kvalitní objekt v exponované nárožní poloze s hodnotným portálem;</i></p>			
Závady objektu:			
Regulativy:			
<div style="height: 150px;"></div>			
Zpracoval: Ing. arch. D. Neckařová		Datum: leden 2013	


LIST OBJEKTU v území zpracovávaných zásad ochrany památkových hodnot		LIST ČÍSLO: 57	
Rejstříkové číslo ÚSKP: 36071/8-1959	Název objektu: měšťanský dům		
Číslo domovní: č.p. 1154	Ulice: Bezručova 7		
Číslo parcelní: 433	Katastrální území: Šternberk		
Obec: Šternberk	Část obce: Šternberk		
Počet objektů:	Počet PP: 1		Počet PN: 2
Vlastník:			
<p>Autor, rok postavení, sloh, významné stavební zněny, stavební typ, popis, urbanistický význam: <i>Johann Aulegk; před r.1843; pozdní empír; dvorní křídlo (konec 19. století); obnova fasády (1972,1999); měšťanský dům; Jednopatrový, šířkově orientovaný řadový dům má šestitisosé klasicistní průčelí, ve středu akcentované plochým rizalitem završeným trojúhelným štítem.; urbanisticky významný v uliční frontě;</i></p>			
<p>Průzkumy: <i>Kašpárková, Sl. 1980; Vítek, T. - Papoušek, M. 2002;</i></p>			
<p>Předmět ochrany, architektonická kvalita: <i>slohově čistý objekt s dochovaným plastickým členěním fasád s kamenným portálem a bohatě vyřezávanými dveřmi, v interiéru zachovány dobové detaily; je chráněn; veškeré historické konstrukce, detaily, dispoziční a hmotové rozvržení objektu; významná, slohově čistá stavba s reprezentativní uliční fasádou;</i></p>			
Závady objektu:			
Regulativy:			
<div style="height: 150px;"></div>			
Zpracoval: Ing. arch. D. Neckářová		Datum: leden 2013	


LIST OBJEKTU v území zpracovávaných zásad ochrany památkových hodnot		LIST ČÍSLO: 58	
Rejstříkové číslo ÚSKP: 30467/8-1960	Název objektu: <i>měšťanský dům</i>		
Číslo domovní: <i>č.p. 1160</i>	Ulice: <i>náměstí Svobody 10</i>		
Číslo parcelní: 469	Katastrální území: <i>Šternberk</i>		
Obec: <i>Šternberk</i>	Část obce: <i>Šternberk</i>		
Počet objektů:	Počet PP:		Počet PN: 2
Vlastník:			
<p>Autor, rok postavení, sloh, významné stavební zněny, stavební typ, popis, urbanistický význam: <i>autor nezjištěn; klasicistní novostavba na místě staršího objektu (po r. 1834); klasicismus; přístavba terasy (W. Mikulaschek, 1910); modernizace bytů (2. polovina 20. století); měšťanský dům; Dům stojí ve výrazné nárožní poloze, je jednopatrový, s mansardovou střechou pročleněnou vikýřky s oválnými okénky; urbanisticky značně exponovaný objekt v nároží bloku zástavby;</i></p>			
<p>Průzkumy: <i>Vítek, T. - Papoušek, M. 2002;</i></p>			
<p>Předmět ochrany, architektonická kvalita: <i>hodnotný dům prakticky nezasažený novodobými adaptacemi s dochovanými interiéry s četnými detaily; je chráněn; veškeré historické konstrukce, detaily, dispoziční a hmotové rozvržení objektu; významná, slohově čistá klasicistní stavba s dřevěným portálem;</i></p>			
<p>Závady objektu:</p>			
<p>Regulativy:</p>			
<p>Zpracoval: Ing. arch. D. Neckařová</p>			
<p>Datum: leden 2013</p>			

LIST OBJEKTU v území zpracovávaných zásad ochrany památkových hodnot		LIST ČÍSLO: 59	
Rejstříkové číslo ÚSKP: 37947/8-2921	Název objektu: <i>měšťanský dům</i>		
Číslo domovní: <i>č.p. 1166</i>	Ulice: <i>Bezručova 14</i>		
Číslo parcelní: 461	Katastrální území: <i>Šternberk</i>		
Obec: <i>Šternberk</i>	Část obce: <i>Šternberk</i>		
Počet objektů:	Počet PP:		Počet PN: 2
Vlastník:			
<p>Autor, rok postavení, sloh, významné stavební změny, stavební typ, popis, urbanistický význam: <i>autor nezjištěn; hlavní část domu před r. 1834; výstavba zadního křídla kolem poloviny 19. stol.; klasicismus; rekonstrukce objektu zahájena vr.2006; měšťanský dům; urbanisticky významný v uliční frontě;</i></p>			
<p>Průzkumy: <i>Kašpárková, Sl. 1980; Vítek, T. - Papoušek, M. 2002;</i></p>			
<p>Předmět ochrany, architektonická kvalita: <i>hodnotný předměstský dům se zachovanou původní dispozicí, včetně rozsáhlých dvorních křídel a dalších konstrukcí včetně kleneb a stropů, bez závažných změn zůstala i podoba hlavního průčelí a pozoruhodný dřevěný portál s dveřmi; je chráněn; veškeré historické konstrukce, details, dispoziční a hmotové rozvržení objektu; kvalitní předměstský dům s hospodářskými budovami v zadní části parcely;</i></p>			
<p>Závady objektu:</p>			
<p>Regulativy:</p>			
<p>Zpracoval: Ing. arch. D. Neckařová</p>			
<p>Datum: leden 2013</p>			


LIST OBJEKTU v území zpracovávaných zásad ochrany památkových hodnot		LIST ČÍSLO: 60	
Rejstříkové číslo ÚSKP: 13859/8-2920	Název objektu: měšťanský dům		
Číslo domovní: č.p. 1172	Ulice: Bezručova 4		
Číslo parcelní: 451	Katastrální území: Šternberk		
Obec: Šternberk	Část obce: Šternberk		
Počet objektů:	Počet PP:		Počet PN: 2
Vlastník:			
<p>Autor, rok postavení, sloh, významné stavební změny, stavební typ, popis, urbanistický význam: autor nezjištěn; před r.1834; klasicismus; přístavba dvorních křídel (1876, 1892); přestavba patra (1957); rekonstrukce 1.NP a uliční fasády (1992-3); půdní vestavba (2008); měšťanský dům; urbanisticky významný v uliční frontě;</p>			
<p>Průzkumy: Kašpárková, Sl. 1980; Vítek, T. - Papoušek, M. 2002;</p>			
<p>Předmět ochrany, architektonická kvalita: hodnotný klasicistní dům se zachovanou původní dispozicí klenutého přízemí a kamenným vstupním portálem na uliční fasádě; je chráněn; veškeré historické konstrukce, detaily, dispoziční a hmotové rozvržení objektu; hodnotný dům se vstupním portálem na uliční fasádě;</p>			
<p>Závady objektu:</p>			
<p>Regulativy:</p>			
<p>Zpracoval: Ing. arch. D. Neckářová</p>			
<p>Datum: leden 2012</p>			


LIST OBJEKTU v území zpracovávaných zásad ochrany památkových hodnot		LIST ČÍSLO: 61
Rejstříkové číslo ÚSKP: 50468/9-68	Název objektu: čínžovní dům	
Číslo domovní: č.p. 1280	Ulice: Olomoucká 18	
Číslo parcelní: 420	Katastrální území: Šternberk	
Obec: Šternberk	Část obce: Šternberk	
Počet objektů:	Počet PP: 1	
Vlastník:		
<p>Autor, rok postavení, sloh, významné stavební změny, stavební typ, popis, urbanistický význam:</p> <p>Karl Mikulaschek; 1867; historizmus; postupná modernizace (1936- 67), repase původních oken (2001); Řadový dvoupodlažní činžovní dům, částečně podsklepený, jednopatrový s půdním patrem má sedlovou střechu pokrytou eternitovými šablonami, s hřebenem rovnoběžným s ulicí. Čelní průčelí je sedmiosé, plasticky členěné novorenesančními štukovými prvky se zvýrazněným středovým rizalitem. V přízemí rizalitu je osazen profilovaný kamenný portál se segmentovým nadpražím, motivem uší v horních rozích a středovým klenákem s diamantovým řezem. Vstupní dveře jsou bohatě řezbářsky zdobené, trojdílné, se středním otevíravým křídlem a bočními křídly pevnými. Opatřeny jsou profilovanými plnými výplněmi a prosklenými výplněmi uprostřed, dále jsou členěny sloupky, volutami a motivy frontonů. Nad profilovaným poutcem je prosklený světlík. Okno v prvním patře nad portálem je trojdílné s profilovanou šambránou a klenákem s diamantem, mající dále edikulu s pilastry a kladím, na něž dosedá rozebraný fronton. V parapetu je slepá balustráda. Přízemí od prvního patra odděluje kordonová římsa, okna prvního patra mají průběžnou římsu parapetní. Také půdní patro, procleněné malými, osově řazenými čtvercovými okénky odděluje plochá římsa. Okna v přízemí mají půlkruhové záklenky a celá plocha přízemí je opatřena výrazně plastickou bosáží. V patře je užita pásová rustika a okna zde mají rovné nadřímky na konzolách. Na masivní, bohatě profilované římsce nesené řadou konzolek, je nízká atika s výplněmi. Dvorní průčelí je hladké, nečleněné. Středem dispozice přízemí probíhá průjezd na dvůr, vydlážděný dřevěnou špalíkovou dlažbou a zaklenutý sledem neckových kleneb. Stěny člení štukové pilastry, pod klenbami je vedena profilovaná pateční římsa. Po pravé straně průjezdu je schodišťová hala s kamenným schodištěm s litinovým zábradlím. Prosklené stěny s dveřmi na schodišti v přízemí patře jsou řezbářsky pojednané. V objektu je velké množství dalších původních detailů – okna, dveře, dlažby. V domě jsou celkem čtyři bytové jednotky. V jihozápadním nároží dvora jsou památkově nehodnotné přístavby (kůlny) – nejsou součástí kulturní památky.; urbanisticky významný objekt na konci uliční fronty;</p>		
<p>Průzkumy:</p> <p>Kašpárková, Sl. 1980;</p>		
<p>Předmět ochrany, architektonická kvalita:</p> <p>hodnotný dům s celistvě dochovanými interiéry a s četnými detaily, prakticky nezasažený novodobými adaptacemi; e chráněn; veškeré historické konstrukce, detaily, dispoziční a hmotové rozvržení objektu; hodnotný historizující objekt s novorenesanční uliční fasádou;</p>		
<p>Závady objektu:</p>		
<p>Regulativy:</p>		
Zpracoval: Ing. arch. D. Neckářová		Datum: leden 2013


LIST OBJEKTU v území zpracovávaných zásad ochrany památkových hodnot		LIST ČÍSLO: 62	
Rejstříkové číslo ÚSKP: 38413/8-2940	Název objektu: měšťanský dům		
Číslo domovní: č.p. 1282	Ulice: Olomoucká 14		
Číslo parcelní: 424	Katastrální území: Šternberk		
Obec: Šternberk	Část obce: Šternberk		
Počet objektů:	Počet PP:		Počet PN: 2
Vlastník:			
<p>Autor, rok postavení, sloh, významné stavební změny, stavební typ, popis, urbanistický význam: autor nezjištěn; 1828; klasicismus; přístavba dvorní verandy a záchodu (1898), od roku 1997 postupná celková rekonstrukce objektu; měšťanský dům; Jednopatrový řadový dům s podélně orientovanou sedlovou střechou se třemi vikýři má zachované původní klasicistní průčelí členěné do šesti, hustě řazených okenních os. Okna přízemí i patra jsou prolomena v mělkých slepých arkádách se stlačenými obloukovými záklenky. Plocha přízemí má pásovou rustiku, která se nad okny zalamuje do klenáků a patro horizontálně odděluje plochá kordonová římsa a průběžná římsa parapetní. Jednotlivá okenní pole oddělují ploché pilastry nesoucí profilovanou korunní římsu na drobných hranolových konzolkách, pod níž probíhá subtilní motiv zubořezu. Okna jsou v současnosti měněna za původní kastlový typ s šestitabulkovými křídly. Vstup, prolomený ve druhé ose zleva v přízemí, má stlačeným obloukem tvarovaný záklenek. Dvoukřídlé dveře s proskleným nadpražím světlíkem (původně s vyřezávanou mřížkou, která je ztracena) jsou osazeny za hlubokou špaletou. Dvorní průčelí s kolmo přiléhajícím přístavkem záchodu má v patře prosklenou dřevěnou verandu na litinových konzolách. Vnitřní dispozice je trojtraktová, takřka shodná jako u sousedního domu č. 16, v přízemí částečně klenutá se střední chodbou, na níž v levé zadní části navazuje rovněž klenuté schodiště do prvního patra. Patro je plochostropé, se zachovanou původní dispozicí. Stropy mají typické oběžné fabiony. V interiéru se zachovala také část klasicistních zárubní i dveřních křidel. Při čištění omítky došlo k zajímavému nálezu původní výmalby pokojů v patře ve stylu <i>biedermeieru</i>.; urbanisticky významný v uliční frontě;</p>			
Průzkumy: Kašpárková, Sl. 1980; Vítek, T. - Papoušek, M. 2002;			
Předmět ochrany, architektonická kvalita: hodnotný dům s celistvě dochovanými interiéry a s četnými detaily, nezasaženými novodobými adaptacemi; je chráněn; veškeré historické konstrukce, detaily, dispoziční a hmotové rozvržení objektu; kvalitní předměstský dům;			
Závady objektu:			
Regulativy:			
Zpracoval: Ing. arch. D. Neckařová		Datum: leden 2013	


LIST OBJEKTU v území zpracovávaných zásad ochrany památkových hodnot		LIST ČÍSLO: 63	
Rejstříkové číslo ÚSKP: 33791/8-2939	Název objektu: měšťanský dům		
Číslo domovní: č.p. 1283	Ulice: Olomoucká 12		
Číslo parcelní: 425	Katastrální území: Šternberk		
Obec: Šternberk	Část obce: Šternberk		
Počet objektů:	Počet PP:		Počet PN: 2
Vlastník:			
<p>Autor, rok postavení, sloh, významné stavební změny, stavební typ, popis, urbanistický význam: autor nezjištěn; 1828; klasicismus; historizující přefasádování (závěr 19. stol.), generální rekonstrukce (1968); měšťanský dům; Jednopatrový, nepodsklepený měšťanský dům s krátkým dvorním křídlem na pravé straně a částečně ustoupeným čelním průčelím se zaobleným nárožím má zachovány klasicistní vnitřní dispozici a výraznou novorenesanční fasádu. Střecha je sedlová s částečným zvalbením na severní straně. Čelní strana průčelí do Olomoucké ulice má čtyři okenní osy, další tři osy jsou prolomeny v zaobleném nároží a v koutové partii fasády. Boční průčelí, před nímž se rozkládá malá předzahrádka je dvouosé. Vstup je situován ve druhé ose zleva směrem do Olomoucké ulice, rámován je stejně jako okna pravoúhlo profilovanou štukovou šambránou s klenákem zdobeným akantovým listem ve střední ose překlady. Patro od přízemí odděluje kordonová římsa. Přízemí je členěno plochými bosovanými pilastry, v prvním patře jsou štíhlejší hladké pilastry s korintskými hlavicemi, v nárožích zdvojené, na které dosedá masivní korunní římsa. Sokl je obložen pískovcovými deskami. Vstupní dvoukřídlé výplňové dveře jsou osazeny za hlubokou špaletou, z čelní strany mají jemnou řezbářskou výzdobu a dva kruhové světlíky s kovanou mřížkou. Dispozice v přízemí obsahuje střední chodbu, která rozděluje levý užší trakt a pravý, v části do ulice obsahující rozměrnou místnost zaklenutou neckovou klenbou s výsečemi po obvodu. Chodba má plackové klenby na pasy a klenuté je rovněž schodiště do patra, kde zůstaly zachovány fabionové stropy v jednotlivých místnostech. Do dvora je situována prosklená dřevěná veranda na litinových krakorcích.; urbanisticky exponovaný dům na nároží bloku;</p>			
<p>Průzkumy: Kašpárková, Sl. 1980; Vítek, T. - Papoušek, M. 2002;</p>			
<p>Předmět ochrany, architektonická kvalita: hodnotný dům s dochovanými interiéry a s četnými detaily a s historizujícími fasádami; je chráněn; veškeré historické konstrukce, detaily, dispoziční a hmotové rozvržení objektu; velmi hodnotný předměstský dům;</p>			
<p>Závady objektu:</p>			
<p>Regulativy:</p>			
<p>Zpracoval: Ing. arch. D. Neckařová</p>			
<p>Datum: leden 2013</p>			


LIST OBJEKTU v území zpracovávaných zásad ochrany památkových hodnot		LIST ČÍSLO: 64	
Rejstříkové číslo ÚSKP: 35706/8-2941	Název objektu: měšťanský dům		
Číslo domovní: č.p. 1294	Ulice: Olomoucká 13		
Číslo parcelní: 409	Katastrální území: Šternberk		
Obec: Šternberk	Část obce: Šternberk		
Počet objektů:	Počet PP:		Počet PN: 2
Vlastník:			
<p>Autor, rok postavení, sloh, významné stavební změny, stavební typ, popis, urbanistický význam:</p> <p>Ignatz Schmied; 1832; klasicismus; redukce průčelí (1877), postupná rekonstrukce (od poloviny 90. let 20. století); měšťanský dům; Jednopatrový, šířkově orientovaný dům je situován v dominantní nárožní poloze. Čelní průčelí obrácené do Olomoucké ulice člení šest okenních os, mírně ustoupené oblé nároží je prolomeno další osou a boční fasáda má dvě okenní osy. Průčelí výrazně horizontálně dělí kordonová římsa a průběžná římsa parapetní pod okny prvního patra. Okna jsou v obou podlažích umístěna v mělkých pravoúhlých vpadlých polích. V patře jsou nad okny vepsány motivy hrotem dolů obráceného trojúhelníka, ve vrcholech s drobnou rozetou a jednotlivá pole oddělují ploché pilastry s římsovými hlavicemi, nesoucími kladí se zubořezem a předsazenou korunní římsou na drobných hranolových konzolkách. Střed přízemí je porušen novodobým výkladem a vstupem do prodejny, vlastní pravoúhlý vstup do domu je prolomen ve druhé ose zleva a osazeny jsou v něm dvoukřídlé historizující dveře s prosklenými výplněmi. Dvorní průčelí je hladké, v patře je však zachována část podlahy původní verandy na litinových konzolách. Interiér domu si zachoval původní klasicistní členění prostor, tvořené podélným dvoutaktem. V přízemí je přední trakt rozdělen příčné vstupní chodbou, na níž navazuje schodiště do patra v zadní části a dále kolem schodiště se lomící chodba na dvůr. Chodba je v plném rozsahu zaklenuta plackami na pasy. Nalevo vstupní chodby se nachází klenutá komora přístupná plátovanými dveřmi se středovou rozetou. Klenbu komory tvoří tři plackové klenby s mezipasy a stejným typem zaklenutí je opatřena také prostora nalevo schodiště a dvě menší původně černé kuchyně napravo průchodu na dvůr. Pokoje do ulice, dnes spojené (prodejna) mají rovné stropy s oběžnými fabiony. Levá část domu je podsklepená. Rozměrnější přední suterén má plackovou klenbu vyztuženou křížovými pasy a plackami jsou opatřeny i sklípky u schodiště. Dispozice prvního patra je rozvinuta kolem centrální haly při schodišti, zaklenutém stlačenou valenou klenbou. Hala má klenby plackové. Pokoje mají fabionové stropy.; urbanisticky exponovaný dům na nároží bloku mezi Olomouckou ulicí a ulicí Příkopy;</p>			
<p>Průzkumy:</p> <p>Kašpárková, Sl. 1980; Vítek, T. - Papoušek, M. 2002;</p>			
<p>Předmět ochrany, architektonická kvalita:</p> <p>hodnotný dům s dochovaným dispozičním řešením; je chráněn; veškeré historické konstrukce, detaily, dispoziční a hmotové rozvržení objektu; velmi hodnotný předměstský dům;</p>			
<p>Závady objektu:</p>			
<p>Regulativy:</p>			
Zpracoval: Ing. arch. D. Neckařová		Datum: leden 2013	


LIST OBJEKTU v území zpracovávaných zásad ochrany památkových hodnot		LIST ČÍSLO: 65	
Rejstříkové číslo ÚSKP: 38638/8-1961	Název objektu: měšťanský dům		
Číslo domovní: č.p. 1315	Ulice: Oblouková 36		
Číslo parcelní: 347	Katastrální území: Šternberk		
Obec: Šternberk	Část obce: Šternberk		
Počet objektů:	Počet PP:		Počet PN: 2
Vlastník:			
<p>Autor, rok postavení, sloh, významné stavební změny, stavební typ, popis, urbanistický význam: autor nezjištěn; 1831; klasicismus; dvorní křídlo (konec 19.století); přestavba části I.NP na pekárnu (1932); měšťanský dům; Jednopatrový dům, situovaný v nároží Olomoucké a Obloukové ulice je dispozičně propojen se sousedními domy čp. 1316 a čp. 1317, i když každý z těchto domů má samostatně řešené fasády.; urbanisticky exponovaný dům na nároží bloku mezi Olomouckou a Obloukovou ulicí;</p>			
<p>Průzkumy: Kašpárková, Sl. 1980; Vítek, T. - Papoušek, M. 2002;</p>			
<p>Předmět ochrany, architektonická kvalita: hodnotný dům s dochovanými interiéry a s četnými detaily a s bohatě ztvárněnými fasádami s prvky zlidovělého baroka; je chráněn; veškeré historické konstrukce, detaily, dispoziční a hmotové rozvržení objektu; velmi hodnotný předměstský dům;</p>			
<p>Závady objektu:</p>			
<p>Regulativy:</p>			
<p>Zpracoval: Ing. arch. D. Neckářová</p>			
<p>Datum: leden 2013</p>			


LIST OBJEKTU v území zpracovávaných zásad ochrany památkových hodnot		LIST ČÍSLO: 66	
Rejstříkové číslo ÚSKP: 31922/8-2938	Název objektu: <i>měšťanský dům</i>		
Číslo domovní: <i>č.p. 1380</i>	Ulice: <i>Olomoucká 4</i>		
Číslo parcelní: 435	Katastrální území: <i>Šternberk</i>		
Obec: <i>Šternberk</i>	Část obce: <i>Šternberk</i>		
Počet objektů:	Počet PP:		Počet PN: 2
Vlastník:			
<p>Autor, rok postavení, sloh, významné stavební zněny, stavební typ, popis, urbanistický význam: <i>autor nezjištěn; po roce 1834; klasicismus; posecesní uliční fasáda, dvorní přístavby (1908); měšťanský dům; Jednopatrový řadový dům s bohatě řešeným secesním štukovým průčelím má zachovánu starší klasicistní dispozici. Objekt je situován v uliční části menší parcely, náleží k němu rovněž památkově nehodnotné dvorní stavby při severní a západní hranici pozemku (nejsou součástí kulturní památky).; urbanisticky významný v uliční frontě;</i></p>			
<p>Průzkumy: <i>Kašpárková, Sl. 1980; Vítek, T. - Papoušek, M. 2002;</i></p>			
<p>Předmět ochrany, architektonická kvalita: <i>dům se zachovalými klasicistními interiéry a s posecesní fasádou je součástí hodnotného urbanistického souboru zástavby Olomouckého předměstí, vzniklé převážně v první polovině 19. století.; je chráněn; veškeré historické konstrukce, detaily, dispoziční a hmotové rozvržení objektu; kvalitní předměstský dům s posecesní uliční fasádou;</i></p>			
<p>Závady objektu:</p>			
<p>Regulativy:</p>			
<p>Zpracoval: Ing. arch. D. Neckářová</p>			
<p>Datum: leden 2013</p>			


LIST OBJEKTU v území zpracovávaných zásad ochrany památkových hodnot		LIST ČÍSLO: 67	
Rejstříkové číslo ÚSKP: 45097/8-1963	Název objektu: altán - Kiosk		
Číslo domovní: bez	Ulice: Pod Kioskem		
Číslo parcelní: 1391	Katastrální území: Šternberk		
Obec: Šternberk	Část obce: Šternberk		
Počet objektů: 1	Počet PP:		Počet PN: 1
Vlastník:			
<p>Autor, rok postavení, sloh, významné stavební změny, stavební typ, popis, urbanistický význam: autor nezjištěn; 1853; pozdní klasicismus; přelom 80. a 90. let 20. stol. – odstranění původní stavby a vznik dosud nedokončené repliky; altán; Původní pavilon, tvořený omítanou bedněnou konstrukcí byl na přelomu 80. a 90. let 20. století odstraněn a na jeho místě vznikl vzápětí stávající objekt, zamýšlený jako replika. Stavba nebyla dokončena, schází bednění sloupů, omítky, plastické detaily triglyfů, atd. Výška, hmota a základní členění novostavby však odpovídá původnímu odstraněnému pavilonu. Otevřený objekt je situován ve svahu na nízké zděné terase, vystavěn je na půlkruhovém půdorysu a krytý je nízkou valbovou střechou. Na západ, směrem k Tyršovým sadům se obrací hlavní průčelí s předsazeným rizalitem, původně členěné do pěti os toskánskými sloupy, které nesly kladí s vlysem, vyplněným triglyfy a tympanon s vloženou znakovou kartuší se znakem města, který byl předložen hladkému trojúhelnému štítu. Půlkruhovou zadní část pavilonu neslo osm volných sloupů, na něž dosedalo hladké kladí.; původně vyhlídka na město, dnes porušena novou zástavbou;</p>			
<p>Průzkumy: Vítek, T. - Papoušek, M. 2002;</p>			
<p>Předmět ochrany, architektonická kvalita: původní hodnotná pozdně klasicistní dřevěná stavba pavilonu ve formě antického chrámu byla odstraněna pro špatný technický stav a na jejím místě vznikla nedokončená replika - hrubá stavba; je chráněn; autentický objekt zanikl; repliky stále není dokončena;</p>			
<p>Závady objektu:</p>			
<p>Regulativy:</p>			
<p>Zpracoval: Ing. D. Buršík</p>			
<p>Datum: leden 2013</p>			


LIST OBJEKTU v území zpracovávaných zásad ochrany památkových hodnot		LIST ČÍSLO: 68	
Rejstříkové číslo ÚSKP: 32052/8-1970	Název objektu: kašna		
Číslo domovní:	Ulice: Tyršovy sady		
Číslo parcelní: 1037	Katastrální území: Šternberk		
Obec: Šternberk	Část obce: Šternberk		
Počet objektů:	Počet PP:		Počet PN:
Vlastník:			
<p>Autor, rok postavení, sloh, významné stavební změny, stavební typ, popis, urbanistický význam:</p> <p>autor nezjištěn; 1876; neorenesance; přemístěna z nároží Opavské ulice na stávající místo v parku a zároveň restaurována 1988;</p> <p>kašna; Z pískovcových kvádrů vyzděná drobná architektura výklenkové kašny, určené k čelnímu pohledu, je postavena na obdélném soklu o čtyřech stupních z přední strany, které jsou zčásti zapuštěné do svažitého terénu. Fasáda kašny je trojosá s vyšší nikou obloukového půdorysu uprostřed a užšími poli slepé arkády po stranách. Plocha průčelí je dále členěna čtyřmi kanelovanými pilastry s kompozitními hlavicemi. Střední převýšená edikulová část má představeny korintské kanelované sloupky na hranolových soklech, nesoucí průběžné kladí završující nižší boční části, na něž dosedá půlkruhový záklenek střední niky, jejíž konchu zdobí plastická mušle. Profilovaná archivolta má uprostřed volutový klenák s akantovým listem. Slepé arkády v bočních křídlech mají také profilované archivolty s klenáčky, které jsou ve vrcholu doplněné reliéfními věnci se zkříženými pochodněmi. Pod mušlí ve střední nise jsou zavěšeny plastické festony. Polygonální nádržka na vodu na kamenné noze je umístěna v ose střední niky, před slepými arkádami jsou situovány válcové podstavce pro sochy. Na soklech sloupů rytý nápis – nalevo: 1876, napravo: Sle...i. Nolelein.(?);</p> <p>urbanisticky exponované dílo umístěné poblíž vstupu do parku;</p>			
Průzkumy:			
<p>Předmět ochrany, architektonická kvalita:</p> <p>vysoce kvalitní novorenesanční kamenická práce, původně snad součást vybavení starého hřbitova, který se rozkládal v místech dnešního parku.;</p> <p>je chráněna; celý objekt i s doplňky ve své autentické hmotě;</p> <p>kvalitní kamenická práce;</p>			
Závady objektu:			
Regulativy:			
<div style="height: 100px;"></div>			
Zpracoval: Ing. arch. D. Neckářová		Datum: leden 2013	


LIST OBJEKTU v území zpracovávaných zásad ochrany památkových hodnot		LIST ČÍSLO: 69	
Rejstříkové číslo ÚSKP: 37172/8-1976	Název objektu: krucifix		
Číslo domovní:	Ulice: náměstí Svobody ??		
Číslo parcelní: 413	Katastrální území: Šternberk		
Obec: Šternberk	Část obce: Šternberk		
Počet objektů:	Počet PP:		Počet PN:
Vlastník:			
<p>Autor, rok postavení, sloh, významné stavební změny, stavební typ, popis, urbanistický význam:</p> <p>autor nezjištěn; 1824; klasicismus; renovace (1901); po poškození při dopravní nehodě byl přemístěn z Uničovské ulice na nové místo nedaleko kostela sv. Trojice (2010); restaurován (2011);</p> <p>volná plastika - sousoší; Kříž je umístěn na čtyřbokém podstavci s plochými volutovými křídly po stranách a s nízkým reliéfem zobrazujícím Nejsvětější Trojici, nad nímž je obloukový štítek lemovaný profilovanou římsou s motivem mušle ve vrcholu. V ploše štítu je vepsán monogram IHS. Reliéf, zobrazující postavu Boha Otce a Krista s křížem v pravici sedící na glóbu, nad nimiž je ještě holubice Ducha svatého, je opatřen bordurou s penízkováním. Na krycí desce nad volutovými křídly soklu byly původně umístěny plastiky andílků (od roku 1994 nezvěstné). Na sokl je ještě posazen štíhlý nástavec ve tvaru komolého jehlanu, který je z čelní strany zdoben reliéfem s motivy arma christi, nástrojů umučení a dekorativními prvky akantových listů a volut. Vlastní kamenný kříž nese plastický korpus Krista. Sochařské podání kříže, zejména jeho figurálních částí (reliéf, Ukřižovaný) je naivizující až zlidovělé, kontrastující s precizním pojednáním architektonické dekorace. Na zadní straně soklu je donační nápis: „Erichet von der Gemeinde Langass/ unter den Vorstehern/Ioseph Soer. Richter Joh. Till/ Ios. Preiszner Ign. Schmidt Geschworne/ Joh. Heinz Gem. altester/ Anno 1824“ a po něm ještě zápis o opravě: „Durch Wolthäter renoviert/ 1901.“;</p> <p>urbanisticky exponované dílo nedaleko kostela sv. Trojice;</p>			
Průzkumy:			
<p>Předmět ochrany, architektonická kvalita:</p> <p>hodnotný sochařský prvek v městském interiéru; je chráněn; celý objekt ve své autentické hmotě; hodnotná klasicistní sochařská památka dokládající dožívání barokních vzorů v díle lidového kameníka;</p>			
Závady objektu:			
Regulativy:			
<div style="height: 100px;"></div>			
Zpracoval: Ing. arch. D. Neckařová		Datum: leden 2013	

LIST OBJEKTU v území zpracovávaných zásad ochrany památkových hodnot		LIST ČÍSLO: 70	
Rejstříkové číslo ÚSKP: 44822/8-1973	Název objektu: sloup se sochou Panny Marie		
Číslo domovní:	Ulice: Ořechová		
Číslo parcelní: 4900	Katastrální území: Šternberk		
Obec: Šternberk	Část obce: Šternberk		
Počet objektů:	Počet PP:		Počet PN:
Vlastník:			
<p>Autor, rok postavení, sloh, významné stavební změny, stavební typ, popis, urbanistický význam:</p> <p>autor nezjištěn; 1699; baroko; volná plastika - sousoší; Na dvou čtvercových kamenných stupních je posazen hranolový sokl s toskánským sloupem, na jehož vrcholu je umístěna socha Panny Marie. Na soklu, završeném římsou, je z čelní strany nápis: GOTT IESV GOTTES/SOHNES GEBÄHRER IN/ZVE GROSSEREN/EHREN HAT HERR/MARTINUS STEFFECK/HIER IN STERNBERG/CAPITANUS DIESE/GEWELHETE/ STEINERE/STATVENAVFSETZEN/LASSEN. Na dřívku sloupu je v dolní polovině reliéfní znak donátora s figurou gryfa nesoucího žezlo a s ptákem s pochodní v zobáku, umístěným v klenotu. V horní části je reliéf s mariánským monogramem pod korunou. Na patce sloupu je rytý letopočet 1699. Na vrcholu sloupu s čtvercovou krycí deskou je socha Panny Marie stojící na svinutém tělu draka se sepnatými rukama a se široce rozevlátým rouchem. Postava Mariina je prostovlasá, zachycená ve výrazném kontrapostu s hlavou zvrácenou dozadu. Kolem hlavy má kovovou svatozář s hvězdami; urbanisticky exponované dílo umístěné za severním koncem zámeckého parku;</p>			
Průzkumy:			
<p>Předmět ochrany, architektonická kvalita:</p> <p>hodnotná barokní plastika; je chráněn; celý objekt i s doplňky ve své autentické hmotě; hodnotný sochařský prvek v městském interiéru;</p>			
Závady objektu:			
Regulativy:			
<div style="height: 150px;"></div>			
Zpracoval: Ing. arch. D. Neckářová		Datum: leden 2013	


LIST OBJEKTU v území zpracovávaných zásad ochrany památkových hodnot		LIST ČÍSLO: 71	
Rejstříkové číslo ÚSKP: 35987/8-1964	Název objektu: <i>měšťanský dům, z toho jen portál</i>		
Číslo domovní: <i>č.p. 13</i>	Ulice: <i>Československé armády 30</i>		
Číslo parcelní: 174	Katastrální území: <i>Šternberk</i>		
Obec: <i>Šternberk</i>	Část obce: <i>Šternberk</i>		
Počet objektů:	Počet PP:		Počet PN:
Vlastník:			
<p>Autor, rok postavení, sloh, významné stavební změny, stavební typ, popis, urbanistický význam: <i>autor nezjištěn; 1859; neorenesance; portál; Portál s půlkruhovým záklenkem, tvořící významný akcent zajímavé novorenesanční fasády, stojí na hladkých soklech, profilace s motivem listovce probíhá po celém jeho obvodu až ke klenáku, který je pokrytý akantovým listem, celý portál je umístěn v předložené edikule s toskánskými sloupy nesoucími kladí, edikula je ze štuky, sokl a vlastní portál jsou z pískovce. V portálu jsou dvoukřídlá dřevěná vrata, která mají plné rámy v soklové i horní části, nad oběma horními profilovanými výplněmi jsou trojúhelníkové frontony na volutových konzolách pokrytých akantovými listy, nad frontony jsou čtvrtkruhové prosklené výplně s kovovou mřížkou;</i></p>			
<p>Průzkumy: <i>Kašpárková, Sl. 1980; Giacintová, Z. 1987- 8;</i></p>			
<p>Předmět ochrany, architektonická kvalita: <i>významný detail historizujícího průčelí domu; je chráněn; veškeré dochované historické konstrukce a detaily celého portálu; kvalitní kamenický a štukátérsky pojetý portál s řezbářsky zpracovanými dveřmi;</i></p>			
<p>Závady objektu:</p>			
<p>Regulativy:</p>			
<p>Zpracoval: Ing. arch. D. Neckařová</p>			
<p>Datum: leden 2013</p>			


LIST OBJEKTU v území zpracovávaných zásad ochrany památkových hodnot			LIST ČÍSLO: 72
Rejstříkové číslo ÚSKP: 19102/8-1965	Název objektu: společenský dům - Dělnický dům		
Číslo domovní: č.p. 307	Ulice: Krampolova 2		
Číslo parcelní: 2785/1	Katastrální území: Šternberk		
Obec: Šternberk	Část obce: Šternberk		
Počet objektů:	Počet PP: 1	Počet PN: 2	
Vlastník:			
<p>Autor, rok postavení, sloh, významné stavební změny, stavební typ, popis, urbanistický význam:</p> <p>autor nezjištěn; historizující; přestavba interiéru; dům společenský; Jednopatrový rohový objekt s nárožním, na koso posazeným arkýřem má uliční fasády bohatě členěné historizujícími štukovými prvky. Do Krampolovy ulice je orientováno pět okenních os, do ulice Masarykovy se obrací sedmiosá fasáda. Mírně vystupující rizality – na západní straně jednoosý, na jižní trojosý – završují členité štíty. Okenní otvory, kromě rizalitu na jižní straně jsou sdružené po dvojicích. Okna mají profilované šambrány, v patře doplněné suprafenestry trojúhelníkového nebo segmentového tvaru. Opatřena jsou rovněž jednoduchými obdélníkovými parapetními výplněmi. Konzola arkýře je zdobena štukovým maskaronem. Bohatěji ztvárněný rizalit na jižní straně má slepý štukový portál s edikulou sestávající s plochých pilastrů a konvex-konkávně prohnuté supraporty s volutovým klenákem uprostřed, kterou zdobí kartuš s festony po stranách, nesoucí datum 1900. Horizontálně fasády člení kordonová římsa oddělující první patro od přízemí a římsa korunní, vynesena řadou štíhlých konzolek. Plocha fasád je pojednána pásovou bosáží. Pod arkýřem osazena bronzová pamětní deska s textem: Budova bývalého Dělnického domu německé sociální demokracie z doby před první světovou válkou. Střechy objektu jsou sedlové, arkýř má vyšší střechu jehlancovou se seříznutým vrcholem, majícím masivní plechovou římsu s ozdobnou mřížkou a na každé straně oválné okénko se zdobným tepaným orámováním. K Dělnickému domu přísluší také do Krampolovy ulice orientovaný rozlehlý sál, tvořící samostatné užší křídlo, z kterého je rovněž hlavní vstup do nárožní části komplexu. Sál je zcela novodobě přestavěn, památkově chráněná je pouze část v nároží ulic s původními fasádami. Objekt je podsklepen, stropy tvoří železné nosníky se segmentovými cihelnými klenbami. Nadzemní podlaží jsou zcela novodobě adaptována, bez významných památkových detailů.; součást městské zástavby v exponované poloze nároží ulic Masarykovy a Krampolovy;</p>			
Průzkumy:			
Předmět ochrany, architektonická kvalita: objekt s kvalitní historizující fasádou ze začátku 20. století původně zapsán jako památka dělnického hnutí; je chráněn; veškeré historické konstrukce, detaily, dispoziční a hmotové rozvržení objektu;			
Závady objektu:			
Regulativy:			
Zpracoval: Ing. D. Buršík Datum: leden 2013			


LIST OBJEKTU v území zpracovávaných zásad ochrany památkových hodnot		LIST ČÍSLO: 73	
Rejstříkové číslo ÚSKP: 31286/8-1964	Název objektu: <i>měšťanský dům, z toho jen portál</i>		
Číslo domovní: č.p. 1168	Ulice: <i>Bezručova 10</i>		
Číslo parcelní: 457/1	Katastrální území: <i>Šternberk</i>		
Obec: <i>Šternberk</i>	Část obce: <i>Šternberk</i>		
Počet objektů:	Počet PP:		Počet PN:
Vlastník:			
<p>Autor, rok postavení, sloh, významné stavební změny, stavební typ, popis, urbanistický význam: <i>autor nezjištěn; 20. léta 19. století; klasicismus; portál; Pískovcový vstupní portál se stlačeným obloukovým záklenkem má archivoltu rozdělenou rozměrným klenákem lichoběžníkového tvaru, zdobeným plastickou kartuší srdčitého tvaru, složenou z palmových ratolestí. Záklenek, vyrůstající z římsových patek je opatřen ústupkovou profilací. Stojiny portálu člení vykrajovaná zrcadla. Řezbářsky zdobené dřevěné dvoukřídlové dveře se soklovými výplněmi členěnými horizontálním rýhováním a horními hladkými výplněmi jsou opatřeny klapačkou s kanelováním, završenou korintskou hlavicí. Nad profilovaným poutcem s motivem vejcovce a palmet je proskleného nadsvětlíku umístěna vyřezávaná váza. Kování je zčásti původní. Dveře jsou opatřeny zeleným nátěrem.;</i></p>			
<p>Průzkumy: <i>Kašpárková, Sl. 1980; Giacintová, Z. 1987-8; Vítek, T. - Papoušek, M. 2002;</i></p>			
<p>Předmět ochrany, architektonická kvalita: <i>hodnotný uměleckořemeslný prvek klasicistního portálu s původními dveřmi; je chráněn; veškeré dochované historické konstrukce a detaily celého portálu; kvalitní kamenicky pojedený portál s řezbářsky zpracovanými dveřmi;</i></p>			
<p>Závady objektu:</p>			
<p>Regulativy:</p>			
<p>Zpracoval: Ing. arch. D. Neckářová</p>			
<p>Datum: leden 2013</p>			

LIST OBJEKTU v území zpracovávaných zásad ochrany památkových hodnot		LIST ČÍSLO: 74	
Rejstříkové číslo ÚSKP: 25624/8-1964	Název objektu: <i>měšťanský dům, z toho jen portál</i>		
Číslo domovní: <i>č.p. 1174</i>	Ulice: <i>Potoční 1</i>		
Číslo parcelní: 446	Katastrální území: <i>Šternberk</i>		
Obec: <i>Šternberk</i>	Část obce: <i>Šternberk</i>		
Počet objektů:	Počet PP:		Počet PN:
Vlastník:			
<p>Autor, rok postavení, sloh, významné stavební změny, stavební typ, popis, urbanistický význam: <i>autor nezjištěn; portál na fasádu osazen současně s výstavbou domu v roce 1827; klasicismus, secese; secesní úprava dveřních křídel (po roce 1900); portál; Dřevěný klasicistní portál s stlačeným obloukem.;</i></p>			
<p>Průzkumy: <i>Kašpárková, Sl. 1980; Giacintová, Z. 1987- 8; Vítek, T. - Papoušek, M. 2002;</i></p>			
<p>Předmět ochrany, architektonická kvalita: <i>významný umělecko-řemeslný prvek na čelní fasádě domu; je chráněn; veškeré dochované historické konstrukce a detaily celého portálu; kvalitní řezbářsky pojetý portál s dveřmi;</i></p>			
<p>Závady objektu:</p>			
<p>Regulativy:</p>			
<p>Zpracoval: Ing. arch. D. Neckařová</p>			
<p>Datum: leden 2013</p>			

LIST OBJEKTU v území zpracovávaných zásad ochrany památkových hodnot		LIST ČÍSLO: 75
Rejstříkové číslo ÚSKP: 37330/8-1962	Název objektu: městský dům	
Číslo domovní: č.p. 1252	Ulice: Olomoucká 71	
Číslo parcelní: 616	Katastrální území: Šternberk	
Obec: Šternberk	Část obce: Šternberk	
Počet objektů:	Počet PP:	
Vlastník:		
<p>Autor, rok postavení, sloh, významné stavební změny, stavební typ, popis, urbanistický význam:</p> <p>autor nezjištěn; polovina 19. století; klasicismus; městský dům; Jednopatrový řadový předměstský dům s půdním polopatrem je situovaný v jižní frontě Olomoucké ulice. Při pravém nároží je vjezdová brána do dvora. Má sedlovou střechu s hřebenem rovnoběžným s fasádou. Čelní průčelí je členěno pěti okenními osami, se vstupním portálem prolomeným ve druhé ose zprava. Portál je tvořen masivním omítkovým pásem, do něhož jsou v soklové části začleněny kamenné kuželovité nákolníky a dále terakotové náběžné římsy s rostlinnou výzdobou a rozměrný volutový klenák ve středu záklenku. Dvoukřídlá vrata jsou zdobena ve středových výplních rostlinnou arabeskou s drobnou lví hlavičkou. Horní část křídel je prosklená, s vyřezávanou mřížkou ve tvaru rozviliny. Soklové výplně vrat jsou členěny kosočtverečným rýhováním. Kování se zachovalo jen zčásti. Přízemí má hladkou fasádu s okny vloženými do vpadlých obdélných rámců. Po pravé straně portálu je zazděný výkladec obchodu. Patro, oddělené hladkým vlysem a kordonovou římsou člení ploché, při pravém nároží zdvojené lizény, nesoucí vlys a korunní římsu, dosedající na průběžnou římsu parapetní. Okna ve vpadlých rámech mají v nadpraží obdélné, rozvilinami zdobené výplně z terakoty. V půdních oknech jsou osazeny prolamované terakotové mřížky. V nárožích bočních štítů byly osazeny keramické busty, z nichž se zachovaly pouze dvě na východní straně. Dvorní průčelí je hladké, nečleněné, s přístavkem kůlen a patrového záchodu nalevo vstupních dveří. V patře je novodobý balkon. Při západní a jižní hranici parcely jsou památkově nepozoruhodné přízemní užitkové stavby. Dispozice přízemí je trojtraktová, s asymetricky situovaným prostředním traktem, tvořeným průjezdem procházejícím celou hloubkou domu. Průjezd je zaklenut čtyřmi poli plackových kleneb na pasy. Místnost v přední části pravého traktu je zaklenuta také dvěma poli plackové klenby a rovněž zadní část levého traktu je klenutá obdobně. Uprostřed levého traktu je vestavěna mohutná pec a komín, přední část je plochostropá. Schodiště do prvního patra je klenuté stoupajícími stlačenými valenými klenbami, na odpočívadlech jsou placky. Sklep pod pravým traktem je zaklenut plackovými klenbami na masivních segmentových pasech s druhotně vloženými pilíři. Patro je plochostropé, stropy mají oběžné fabiony.; urbanisticky významný v uliční frontě;</p>		
<p>Průzkumy: Vítek, T. - Papoušek, M. 2002;</p>		
<p>Předmět ochrany, architektonická kvalita: hodnotný pozdně klasicistní předměstský dům se zachovanými autentickými interiéry i čelní fasádou s kvalitním portálem a terakotovými články; je chráněn; veškeré historické konstrukce, detaily, dispoziční a hmotové rozvržení objektu;</p>		
<p>Závady objektu:</p>		
Zpracoval: Ing. D. Buršík		Datum: leden 2013

LIST OBJEKTU v území zpracovávaných zásad ochrany památkových hodnot		LIST ČÍSLO: 76	
Rejstříkové číslo ÚSKP: 47250/8-1964	Název objektu: <i>měšťanský dům, z toho jen portál</i>		
Číslo domovní: <i>č.p. 140</i>	Ulice: <i>Partyzánská 1</i>		
Číslo parcelní: 248	Katastrální území: <i>Šternberk</i>		
Obec: <i>Šternberk</i>	Část obce: <i>Šternberk</i>		
Počet objektů:	Počet PP:		Počet PN:
Vlastník:			
<p>Autor, rok postavení, sloh, významné stavební změny, stavební typ, popis, urbanistický význam: <i>Jakob P. Snietivý; 1831; klasicismus;</i></p>			
<p>Průzkumy: <i>Kašpárková, Sl. 1980; Giacintová, Z. 1987- 8; SHP Mlčák, L. -Žurek, K.1996; Vítek, T. - Papoušek, M. 2002;</i></p>			
<p>Předmět ochrany, architektonická kvalita: <i>významný umělecko-řemeslný prvek na čelní fasádě domu; je chráněn; veškeré dochované historické konstrukce a detaily celého portálu; kvalitní kamenicky pojedený portál s řezbářsky zpracovanými dveřmi;</i></p>			
<p>Závady objektu:</p>			
<p>Regulativy:</p>			
<p>Zpracoval: Ing. arch. D. Neckářová</p>			
<p>Datum: leden 2013</p>			

LIST OBJEKTU v území zpracovávaných zásad ochrany památkových hodnot		LIST ČÍSLO: 77	
Rejstříkové číslo ÚSKP: 30147/8-1964	Název objektu: <i>měšťanstvský dům, z toho jen portál</i>		
Číslo domovní: <i>č.p. 1142</i>	Ulice: <i>Na Valech I</i>		
Číslo parcelní: 4757	Katastrální území: <i>Šternberk</i>		
Obec: <i>Šternberk</i>	Část obce: <i>Šternberk</i>		
Počet objektů:	Počet PP:		Počet PN:
Vlastník:			
<p>Autor, rok postavení, sloh, významné stavební změny, stavební typ, popis, urbanistický význam: <i>autor nezjištěn; první třetina 19. stol.; klasicismus;</i></p>			
<p>Průzkumy: <i>Kašpárková, Sl. 1980; Giacintová, Z. 1987- 8; Vítek, T. - Papoušek, M. 2002;</i></p>			
<p>Předmět ochrany, architektonická kvalita: <i>významný umělecko-řemeslný prvek na čelní fasádě domu; je chráněn; veškeré dochované historické konstrukce a detaily celého portálu; kvalitní řezbářsky pojedený portál s dveřmi;</i></p>			
<p>Závady objektu:</p>			
<p>Regulativy:</p>			
<p>Zpracoval: Ing. arch. D. Neckářová</p>			
<p>Datum: leden 2013</p>			

LIST OBJEKTU v území zpracovávaných zásad ochrany památkových hodnot		LIST ČÍSLO: 78	
Rejstříkové číslo ÚSKP: 19311/8-1964	Název objektu: <i>městský dům, z toho jen portál</i>		
Číslo domovní: <i>č.p. 79</i>	Ulice: <i>Jarní 8</i>		
Číslo parcelní: 78	Katastrální území: <i>Šternberk</i>		
Obec: <i>Šternberk</i>	Část obce: <i>Šternberk</i>		
Počet objektů:	Počet PP:		Počet PN:
Vlastník:			
<p>Autor, rok postavení, sloh, významné stavební změny, stavební typ, popis, urbanistický význam: <i>autor nezjištěn; první čtvrtina 19. stol.; klasicismus; restaurování (2002);</i></p>			
<p>Průzkumy: <i>Kašpárková, Sl. 1980; Giacintová, Z. 1987- 8; Vítek, T. - Papoušek, M. 2002;</i></p>			
<p>Předmět ochrany, architektonická kvalita: <i>významný umělecko-řemeslný prvek na čelní fasádě domu; je chráněn; veškeré dochované historické konstrukce a detaily celého portálu; kvalitní kamenicky pojedený portál s řezbářsky zpracovanými dveřmi;</i></p>			
<p>Závady objektu:</p>			
<p>Regulativy:</p>			
<p>Zpracoval: Ing. arch. D. Neckářová</p>			
<p>Datum: únor 2013</p>			