



Evropská unie  
Evropský sociální fond  
Operační program Zaměstnanost

CZ.03.4.74/0.0/0.0/16\_058/0007392  
Podpora strategického řízení obcí na  
území Šternberska

# Program rozvoje města

## Šternberk

na období 2020–2025



duben 2020

Zpracoval: Mikroregion Šternbersko

Šternberk 2020



Evropská unie  
Evropský sociální fond  
Operační program Zaměstnanost

CZ.03.4.74/0.0/0.0/16\_058/0007392  
Podpora strategického řízení obcí na  
území Šternberska

**Schváleno zastupitelstvem města  
dne 24. 6. 2020**

**Pořizovatel dokumentu:**

Město Šternberk  
Horní náměstí 16  
785 01 Šternberk

**Zpracovatel:**

Mikroregion Šternbersko  
E-mail: [info@mikroregion-sternbersko.cz](mailto:info@mikroregion-sternbersko.cz)  
Web: <http://www.mikroregion-sternbersko.cz/>

**Zpracovatelský tým:**

Mgr. Marek Sova  
Mgr. Jan Rája  
Mgr. Pavel Roubínek, Ph.D.  
David Berka  
Mgr. Lucia Brisudová

Zpracovatelský tým se věnuje problematice regionálního rozvoje a rozvoji venkova. Členové zpracovatelského týmu mají geografické vzdělání a mnohaleté zkušenosti s plánováním rozvoje obcí.



## Obsah

Úvod .....	5
A. Analytická část.....	10
A.1 Charakteristika obce .....	10
1. Území.....	10
1.2 Poloha a území obce .....	11
1.3 Historické souvislosti .....	15
2. Obyvatelstvo.....	18
2.1 Populační vývoj.....	18
2.2 Pohyb obyvatelstva .....	21
2.3 Věková struktura .....	22
2.4 Vzdělanostní struktura .....	24
2.5 Spolková, osvětová a informační činnost .....	25
3. Hospodářství.....	32
3.1 Ekonomická situace .....	32
3.2 Případová studie výstavby podnikatelské zóny ve městě Šternberk .....	33
3.3 Významné soukromé podniky ve městě Šternberk.....	35
3.4 Vyhodnocení dotazníkového šetření mezi podnikateli a firmami.....	38
3.5 Trh práce.....	39
3.6 Dojíždka a vyjíždka do zaměstnání.....	41
4. Infrastruktura .....	43
4.1 Technická infrastruktura .....	43
4.2 Spoje a telekomunikační zařízení .....	47
4.3 Nakládání s odpady .....	48
4.4 Dopravní infrastruktura.....	49
4.5 Dopravní obslužnost.....	55
5. Vybavenost .....	58
5.1 Bydlení, domovní a bytový fond.....	58
5.2 Školství a vzdělávání.....	59
5.3 Zdravotnictví.....	70
5.4 Vybrané služby .....	72
5.5 Sociální péče .....	74
5.6 Kultura .....	77
5.7 Významné kulturní památky.....	79
5.8 Sport a volnočasové aktivity.....	80
6. Životní prostředí .....	85



6.1 Geomorfologie.....	85
6.2 Geologie.....	86
6.3 Pedologie.....	88
6.4 Hydrologické podmínky.....	90
6.5 Ochrana přírody.....	91
7. Správa obce .....	92
7.1 Struktura veřejné správy města Šternberk.....	92
7.2 Hospodaření a majetek města Šternberk.....	96
7.3 Rozpočet města a účetnictví města.....	101
7.4 Bezpečnost .....	107
7.5 Vnější vztahy a vazby města .....	109
A.2 Východiska pro návrhovou část .....	113
Hlavní problémy a silné stránky města .....	113
SWOT analýza.....	116
B. Návrhová část.....	122
B.1 Poslání města .....	122
B.2 Strategická vize a motto .....	122
B.3 Stanovení dlouhodobých strategických cílů.....	123
B.4 Aktivity na rok 2020 .....	124
B.5 Aktivity s výhledem do roku 2025.....	130
B.6 Podpora realizace programu .....	132
Použitá literatura a zdroje .....	133
Příloha 1 – Vyhodnocení dotazníkového šetření mezi obyvateli města Šternberk.....	134
Příloha 2 – Případová studie Mentální mapování města Šternberk .....	143
Příloha 3 – Seznam nemovitých kulturních památek města Šternberk .....	149
Příloha 4 – Seznam nemovitostí v majetku města Šternberk .....	152



## ÚVOD

Základním plánovacím dokumentem, zakotveným v zákoně č. 128/2000 Sb., o obcích (obecní zřízení), je program rozvoje obce. Jde o hlavní nástroj řízení rozvoje obce. Česká právní úprava se nevěnuje nijak významně vymezení struktury, obsahu ani procesu vytváření koncepčních dokumentů regionálního rozvoje. Zákon o obcích užívá termín **program rozvoje obce** [§ 84 odst. 2 písm. a)], resp. **program rozvoje města** [termín je použit v § 130 písm. g) a v § 131 písm. a)] v souvislosti s úpravou vztahů mezi statutárními městy a jejich městskými obvody a částmi v rámci statutu města a oprávněním městských obvodů a částí vyjadřovat se k programu rozvoje města jako celku.

Program rozvoje města formuluje představy o budoucnosti obce spolu s činnostmi, které vedou k naplnění dohodnutých představ. Program rozvoje města:

- zachycuje hlavní problémy a předpoklady rozvoje obce a formuluje možná řešení – umožňuje tak komplexní přístup k řešení problémů a podporuje efektivní využívání finančních a personálních kapacit obce i celkového potenciálu obce,
- je podkladem pro rozhodování orgánů obce v rozvojových záležitostech,
- slaďuje představy jednotlivých subjektů o rozvoji obce – slouží tak k prevenci budoucích sporů a zajišťuje kontinuitu rozvoje,
- podporuje vytvoření platformy spolupráce různorodých subjektů v obci tak, aby byl využit potenciál lidí i organizací působících v obci,
- zvyšuje šance získat finanční prostředky z vnějších zdrojů (z veřejných dotací, ze soukromého sektoru),
- je podkladem pro cílený a zdůvodněný územní průmět rozvojových aktivit v územním plánu,
- je marketingovým nástrojem, který slouží k propagaci cílů obce a zvyšuje její konkurenceschopnost,
- je nástrojem koordinace rozvoje v širším území (reflexe rozvojových záměrů okolních obcí, zohlednění vazeb jednotlivých programů rozvoje obcí).

Hlavní motivací města k vytvoření Programu rozvoje města Šternberk na období let 2020–2025 je efektivně dosáhnout stanovených cílů a lépe využít finančních, personálních a jiných zdrojů.

Program rozvoje města Šternberk byl vytvářen v letech 2018 a 2020 na šestileté plánovací období 2020–2025. Zpracovatelem byl autorský kolektiv pracovníků Mikroregionu Šternbersko. Hlavním řešitelem za město byl starosta Ing. Stanislav Orság, dále byla do rozhodování aktivně zapojena i veřejnost a podnikatelé ve městě (dotazníkové šetření). Program rozvoje města je zpracován v souladu s metodikou Ministerstva pro místní rozvoj ČR vydanou pro potřeby tvorby rozvojových dokumentů obcí (v rámci projektu CZ.1.04/4.1.00/62.00008 ELEKTRONICKÁ METODICKÁ PODPORA TVORBY ROZVOJOVÝCH DOKUMENTŮ OBCÍ).

Program rozvoje města byl zpracován s podporou projektu CZ.03.4.74/0.0/0.0/16\_058/0007392 (OP Zaměstnanost): PODPORA STRATEGICKÉHO ŘÍZENÍ OBCÍ NA ÚZEMÍ ŠTERNBERSKA.



## Soulad programu rozvoje města Šternberk s nadřazenými strategickými dokumenty

Součástí analytické části Strategického plánu rozvoje města je i analýza dokumentů, jejímž cílem je primárně zmapovat strategické dokumenty na úrovni města a na úrovni vyšších územních celků. Analýza strategických dokumentů je důležitou součástí analytické části strategických plánů. Soulad všech dokumentů je základním stavebním prvkem úspěšného řízení rozvoje města.

### Nadnárodní a národní strategické dokumenty

- **Strategie Evropa 2020** – Cílem strategie je dosažení udržitelného hospodářského růstu EU prostřednictvím efektivnějšího investování do vzdělávání, výzkumu, vývoje a inovací a rozvoje konkurenceschopného průmyslu. Evropa 2020 definuje 3 (vzájemně se posilující) priority: inteligentní růst, udržitelný růst a růst podporující začlenění. Strategie Evropa 2020 vytyčuje 5 vzájemně provázaných cílů týkajících se zaměstnanosti, výzkumu a vývoje, změny klimatu a energetiky, vzdělávání a snižování chudoby.
- **Národní koncepce realizace politiky soudržnosti v ČR po roce 2020** – Politika soudržnosti hraje dlouhodobě důležitou roli v rozvoji ČR, ale i Evropské unie jako celku. K pozici ČR, která bude tvořit jádro pro vyjednávání obsahu nařízení a architektury politiky soudržnosti, MMR zpracovalo strategický dokument Národní koncepce realizace politiky soudržnosti v ČR po roce 2020 (NKR). Cílem je především určit oblasti pro financování po roce 2020, tj. identifikovat hlavní priority a cíle ČR, a v návaznosti na nové podmínky pro poskytování podpory ze strany Evropské komise optimalizovat zdroje pro jejich pokrytí.
- Součástí NKR je také návrh propojení na unijní programy a způsob koordinace těchto aktivit na národní úrovni, které umožní efektivněji využívat unijní programy, než je tomu nyní. Zároveň NKR obsahuje návrh architektury ESIF včetně základního vymezení operačních programů. Na základě nastavených priorit NKR bude připravena budoucí Dohoda o partnerství a zároveň i jednotlivé operační programy.
- **Dohoda o partnerství pro programové období 2014–2020** (Dohoda) je dokument vypracovaný členským státem Evropské unie, který stanoví cíle a priority pro efektivní využívání Evropských strukturálních a investičních fondů (ESIF) za účelem naplňování strategie Evropa 2020 na základě vydefinovaných národních priorit. ESIF zahrnují Evropský fond pro regionální rozvoj (EFRR), Evropský sociální fond (ESF), Fond soudržnosti (FS), Evropský zemědělský fond pro rozvoj venkova (EZFRV) a Evropský námořní a rybářský fond (ENRF). Dohoda zastřešuje operační programy (OP) cíle Investice pro růst a zaměstnanost a cíle Evropská územní spolupráce spadající pod politiku soudržnosti EU a programy spadající pod II. pilíř Společné zemědělské politiky a Společné rybářské politiky.
- Podobný dokument bude vytvořen i pro programové období 2021–2027 a bude vycházet z pozice vytyčené ve výše zmíněném NKR, konkrétní podmínky budou záviset na vyjednávací schopnosti ČR a vývoji.
- **Národní program reforem České republiky (NPR)** je strategickým dokumentem vlády České republiky (ČR) v oblasti hospodářské a sociální politiky. Jeho cílem je formulace klíčových opatření vedoucích k prosperitě a udržitelnému růstu. Uvedená opatření vycházejí z programových priorit vlády a jsou provázána se **strategickým rámcem ČR 2030** a dalšími koncepčními dokumenty na národní úrovni. Zohledněny jsou také hospodářské a sociální





priority EU uvedené v Roční analýze růstu 2019 (AGS), které vláda ČR podporuje. NPR je společně s **Konvergenčním programem ČR** každoročně předkládán Evropské komisi v rámci evropského semestru, tedy koordinace hospodářských politik členských států Evropské unie.

- **Strategický rámec rozvoje veřejné správy České republiky pro období 2014–2020** – Rámec definuje témata pro další etapu modernizace a rozvoje veřejné správy a eGovernmentu. Cílem tohoto materiálu je zabezpečit pro realizaci všech vytčených cílů a témat maximálně efektivní využití prostředků státního rozpočtu a prostředků strukturálních a investičních fondů v programovém období 2014–2020. Pro nové programové období je počítáno se zásadní modernizací veřejné správy právě pomocí využívání nástrojů eGovernmentu.
- **Strategie regionálního rozvoje ČR 2021+** – Národní strategický dokument v oblasti regionálního rozvoje. Ambicí této strategie je stanovit hlavní cíle regionálního rozvoje v horizontu 7 let, resp. definovat v souladu se zákonem č. 248/2000 Sb., o podpoře regionálního rozvoje, ve znění pozdějších předpisů, hlavní cíle regionální politiky státu v období 2021–2027 s ohledem na podporu dynamického, vyváženého a udržitelného rozvoje území.
- **Politika územního rozvoje ČR** – Politika územního rozvoje ČR je celostátní nástroj územního plánování, který slouží zejména pro koordinaci územního rozvoje na celostátní úrovni a pro koordinaci územně-plánovací činnosti krajů a současně jako zdroj důležitých argumentů při prosazování zájmů ČR v rámci územního rozvoje Evropské unie.

#### **Strategické / koncepční dokumenty Olomouckého kraje**

- **Strategie rozvoje územního obvodu Olomouckého kraje 2015-2020** – Program rozvoje Olomouckého kraje je základním střednědobým koncepčním dokumentem kraje. Z hlediska synergických a doplňujících se efektů je příhodné, aby se krajská strategie doplňovala se strategií města.
- **Zásady územního rozvoje Olomouckého kraje** – Tento materiál zpracovávají jednotlivé kraje. Zásady územního rozvoje navazují na Politiku územního rozvoje, kterou dále zpřesňují.
- **Koncepce optimalizace rozvoje silniční sítě II. a III. třídy Olomouckého kraje do r. 2020** – Koncepce obsahuje soubor všech potřebných investic do silniční infrastruktury v majetku kraje. Jednotlivé stavby jsou bodovány podle významnosti.
- **Dlouhodobý záměr vzdělávání a rozvoje vzdělávací soustavy Olomouckého kraje**
- **Regionální inovační strategie Olomouckého kraje**
- **Plán odpadového hospodářství Olomouckého kraje**
- **Program rozvoje cestovního ruchu Olomouckého kraje na období 2014–2020** – Program rozvoje klade důraz na zkvalitnění nabídky cestovního ruchu (tj. rozvoj základní a turistické infrastruktury), tvorbu konkurenceschopných produktů, marketing destinace, budování značky, rozvoj společného řízení destinace, lidské zdroje a vnější vztahy.
- Krajská příloha k národní RIS 3 za Olomoucký kraj
- Územní energetická koncepce Olomouckého kraje
- Územní studie rozvoje cyklistické dopravy v Olomouckém kraji
- Koncepce rozvoje kultury a památkové péče Olomouckého kraje
- Koncepce rodinné politiky Olomouckého kraje
- Strategie prevence kriminality Olomouckého kraje



- Střednědobý plán rozvoje sociálních služeb v Olomouckém kraji
- Plán primární prevence v Olomouckém kraji
- Strategický protidrogový plán Olomouckého kraje

**Strategické/koncepční rozvojové dokumenty a analytické podklady zpracované pro území města Šternberk (příp. pro území ORP Šternberk, Mikroregionu Šternbersko či území Olomoucké aglomerace).**

Základním urbanistickým dokumentem pro řešení územního rozvoje města je **Územní plán města Šternberk**, platný v současnosti po změně č. 1. Město Šternberk využívá z hlediska územního plánování i nástroje územních studií, přičemž je jich zpracováno 7 včetně **Územní studie krajiny** pořízené pro celý správní obvod ORP Šternberk. Z dalších podkladů analytické povahy je potřeba zmínit **Územně-analytické podklady**, které jsou průběžně aktualizované pro správní území ORP, poslední IV. aktualizace včetně **rozboru udržitelného rozvoje území** proběhla v roce 2016.

Mezi strategické a koncepční dokumenty, které ovlivňují chod města, patří stávající dokument **Strategie rozvoje města**, na který reaguje a navazuje tento zpracovávaný dokument, **Strategie cestovního ruchu**, **Strategický plán rozvoje kultury**, **Program regenerace městské památkové zóny Šternberk**, **Plán rozvoje sportu**, **Povodňový plán ORP a města Šternberk** a **Komunitní plán sociálních služeb a služeb souvisejících** umožňující plánovat sociální služby tak, aby odpovídaly místním specifikům a potřebám jednotlivých občanů.

Město hospodaří dle schváleného rozpočtu. Na základě zákona č. 250/2000 Sb., o rozpočtových pravidlech územních rozpočtů, ve znění pozdějších předpisů, zpracovává a zveřejňuje kromě rozpočtu i **střednědobý výhled rozpočtu města Šternberk 2020–2024**, který dává základní parametry budoucího vývoje. Městský úřad (odbor investic) pro své potřeby zpracovává a pravidelně aktualizuje **střednědobý investiční plán**, který obsahuje finanční analýzu, vazbu na územní plán, požadavky jednotlivých odborů, politiků, harmonogram přípravy, podmínky realizace (majetkoprávní s finanční analýzou, jejich řešení, výkupy apod.).

S cílem zajistit provázaný rozvoj území jsou v regionální politice EU od roku 2014 využívány výrazně **tzv. integrované nástroje**. Na úrovni 7 metropolitních oblastí se v ČR vytváří tzv. ITI (integrované teritoriální investice) jejichž prostřednictvím jsou realizovány zejména větší strategické projekty. Na úrovni šesti přirozených spádových území se vytváří tzv. IPRÚ (integrované plány rozvoje území). Na místní úrovni se vytváří tzv. MAS, které realizují své strategie CLLD (komunitně vedený místní rozvoj). **Olomoucká aglomerace** je pro účely ITI v programovém období 2014–2020 vymezena značně velkoryse, má druhý nejvyšší počet obcí, ale počtem obyvatel zaujímá až 5. místo mezi aglomeracemi ITI v České republice. Šternberk, jakožto město a centrum správního obvodu ORP zaujímá ve **Strategii ITI Olomoucké aglomerace** významnou pozici, což se prokázalo i počtem realizovaných projektů prostřednictvím ITI ať už ve veřejném sektoru (např. školství), nebo v sektoru podnikatelském (místní firmy).

V rámci mikroregionální úrovně je město Šternberk zapojeno do struktury MAS Šternbersko o.p.s. a je rovněž členem dobrovolného svazku obcí Mikroregion Šternbersko. Město se tedy v rámci svých rozvojových aktivit soustředí na plnění priorit vytyčených ve **Strategii komunitně vedeného místního**





Evropská unie  
Evropský sociální fond  
Operační program Zaměstnanost

CZ.03.4.74/0.0/0.0/16\_058/0007392  
Podpora strategického řízení obcí na  
území Šternberska

**rozvoje MAS Šternbersko na období 2014–2020** (bude probíhat příprava Strategie CLLD na nové programové období), **Programu rozvoje Mikroregionu Šternbersko na období 2016–2020**. V rámci projektu Svazu měst a obcí („Obce sobě“) byl v roce 2015 vypracován dokument **Strategie území správního obvodu ORP Šternberk v oblasti předškolní výchovy a základního školství, sociálních služeb, odpadového hospodářství a servisu samosprávám**.



## A. ANALYTICKÁ ČÁST

### A.1 Charakteristika obce

#### 1. Území

##### *Identifikační údaje obce*

Oficiální název:	<b>Město Šternberk</b>
Sídlo městského úřadu:	Horní náměstí 16, 785 01 Šternberk
IČ / DIČ:	00299529 / CZ00299529
Obec s rozšířenou působností:	Šternberk
Okres (NUTS 4):	Olomouc
Kraj (NUTS3):	Olomoucký
Vyšší územně-správní celek (NUTS2):	Střední Morava
Katastrální plocha:	4 881 ha
Počet bydlících obyvatel:	13 495 (k 1. 1. 2019)
Nadmořská výška:	268 m n. m.
Zeměpisné souřadnice (WGS-84):	49°43'50" s. š., 17°17'56" v. d.
E-mailová adresa:	<a href="mailto:podatelna@sternberk.cz">podatelna@sternberk.cz</a>
WWW stránky:	<a href="http://www.sternberk.eu/">http://www.sternberk.eu/</a>



## 1.2 Poloha a území obce

### Území

Město Šternberk se nachází v okrese Olomouce, přibližně 15 km severně od krajského města Olomouc. S počtem obyvatel okolo 13 500 je to 97. největší město České republiky, 7. největší město v Olomouckém kraji a 2. největší město v okrese Olomouc. Správní území Šternberka se rozkládá na 48,8 km<sup>2</sup>. Hustota zalidnění ve Šternberku je necelých 280 obyvatel na km<sup>2</sup>, přičemž je nutné uvažovat, že většina obyvatel žije v centrální části města a ve Lhotě. Místní části Dalov, Chabičov, Krakořice a Těšíkov jsou méně osídleny.

Tab. 1: Srovnání města Šternberk s ORP Olomouckého kraje a vyššími územními celky podle hustoty zalidnění

Město, územní jednotka	Počet obyvatel	Rozloha (km <sup>2</sup> )	Hustota zalidnění (ob./km <sup>2</sup> )
Prostějov	43 680	39,0	1 118,9
Olomouc	100 523	103,3	972,8
Šumperk	25 957	27,9	931,0
Přerov	43 186	58,4	738,9
Zábřeh	13 589	34,6	392,9
Hranice	18 057	49,8	362,8
Jeseník	11 192	38,2	292,7
<b>Šternberk</b>	<b>13 495</b>	<b>48,8</b>	<b>276,6</b>
Lipník nad Bečvou	8 024	30,6	262,1
Uničov	11 396	48,3	236,0
Litovel	9 810	46,4	211,4
Mohelnice	9 189	46,2	198,9
Konice	2 784	24,4	113,9
okres Olomouc	234 939	1 608,1	146,1
Olomoucký kraj	632 492	5 271,5	120,0
Česká republika	10 649 800	78 871,0	135,0

Zdroj: Databáze demografických údajů za obce ČR; vlastní zpracování

Poloha vůči krajskému městu Olomouc je velmi výhodná. Z Olomouce vede do Šternberka silnice I/46, která Šternberkem prochází a pokračuje na Opavu. Časově jsou centra obou měst vzdálena, vzhledem k intenzitě provozu přibližně 24 minut. I další regionálně významná centra jsou ze Šternberka dobře dostupná. Do Uničova a Litovle se dá dostat za přibližně 19, resp. 27 minut.

Tab. 2: Vzdálenost města Šternberk od vybraných středisek

Středisko	Vzdálenost		
	vzdušná (km)	silniční (km)	časová
Uničov	13,5	15,9	19 min
Olomouc	15,7	19,4	24 min
Litovel	16,5	20,4	27 min
Brno	78,0	98,0	1 h 13 min
Ostrava	71,5	111,0	1 h 16 min
Praha	209,0	301,0	3 h 0 min

Zdroj: mapy.cz; vlastní zpracování

Veřejnou dopravou je Šternberk poměrně dobře obsluhován. Z Olomouce do Šternberka míří denně přes 35 vlakových či autobusových spojů. Obslužnost veřejnou dopravou je od 4 až do 23 hodin každý všední den, což představuje velmi dobrou míru dostupnosti. Město Šternberk leží na železniční trase



Olomouc – Šumperk a Olomouc – Uničov. Zároveň se nachází na autobusovém tahu Olomouc – Opava a Olomouc – Rýmařov. Přímo ve městě je nejvíce frekventovanou částí ulice Olomoucká, kterou se vjíždí do města z jižní strany a vede přes centrum. Jde o silnici I. třídy č. 46, která na začátku města vede dále ulicí Jívavskou, která pokračuje směrem na Lipinu. Mezi další často využívané ulice, co se dopravy týče, patří ulice Rýmařovská, Jesenická a Uničovská.



Obr. 1: Geografická poloha města Šternberk v rámci ČR, okresu a katastrální území  
Zdroj: ArcČR© 2016; vlastní zpracování

Na katastru města o celkové rozloze 48,8 km<sup>2</sup> bylo vyčleněno 6 katastrálních území (Šternberk, Lhota u Šternberka, Těšíkov, Krakovice, Chabičov, Dalov) a 22 základních sídelních jednotek. Katastr města není kompaktní, protože katastrální území Těšíkov se nachází solitérně na východ od Šternberka a je odděleno obcí Lipina, která až do roku 1990 byla společně s Těšíkovem součástí Šternberka. V roce 1990 se obec Lipina od Šternberka oddělila, ale Těšíkov zůstal pod správou města.



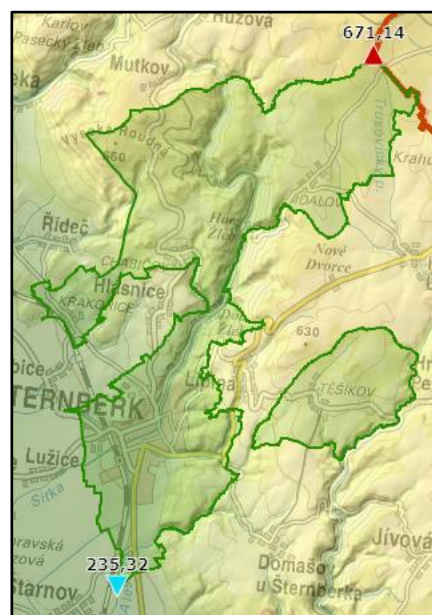
Šternberk sdílí hranice svého katastru se 16 dalšími obcemi. Kromě Paseky, která patří do SO ORP Uničov, a Bohuňovic a Bělkovic-Lašťan (SO ORP Olomouc) a Dětrichova nad Bystřicí (SO ORP Bruntál), patří 12 sousedních obcí do SO ORP Šternberk. Nejdelší hranici katastru (18,6 km) má Šternberk s Lipinou, se kterou sousedí čtyři šternberská katastrální území (Šternberk, Dalov, Těšíkov, Chabičov). Druhou nejdelší hranici sdílí město Šternberk s obcí Hlásnice (10,7 km). Nejkratší hranice je s obcí Bohuňovice na jihu města (0,6 km).

Tab. 3: Sousední obce města Šternberk

Název obce	Délka hranice (km)	Hranice s katastrálním územím Šternberka
Huzová	3,9	Dalov
Dětrichov nad Bystřicí	1,9	Dalov
Horní Loděnice	7,5	Dalov; Těšíkov
Lipina	18,6	Dalov; Chabičov; Šternberk; Těšíkov
Horní Loděnice	7,2	Dalov; Těšíkov
Domašov u Šternberka	4,1	Dalov; Šternberk; Lhota u Šternberka
Bělkovice-Lašťany	3,4	Lhota u Šternberka
Bohuňovice	0,6	Lhota u Šternberka
Štarnov	2,2	Lhota u Šternberka
Lužice	3,4	Lhota u Šternberka; Šternberk
Babice	7,3	Šternberk; Krakořice
Hlásnice	10,7	Šternberk; Chabičov; Krakořice
Mladějovice	1,3	Krakořice
Řídeč	6,5	Krakořice; Chabičov
Paseka	0,8	Chabičov
Mutkov	4,7	Chabičov; Dalov

Zdroj: mapy.cz; vlastní zpracování

Šternberk se rozkládá na dvou geomorfologických celcích. Severní a východní část Šternberka leží na svazích a rozsochách Nížkého Jeseníku, a proto jsou celé tyto části města položeny výše oproti jižní a západní části, které leží již v Hornomoravském úvalu a pro které je typický rovinatý reliéf. Ačkoliv centrum města leží na nadmořské výšce 268 m, v rámci celého území jsou velké výškové rozdíly. Nejnížší bod (235 m n. m.) leží na jihu města na hranici katastru města s Bohuňovicemi a Štarnovem. Naopak nejvyšší bod (671 m n. m.) leží diagonálně na nejsevernějším cípu katastru při hranici s Dětrichovem nad Bystřicí a Huzovou.



Obr. 2: Poloha nejnižšího a nejvyššího bodu ve městě Šternberk

Zdroj: ČÚZK, analýza výškopisu 2019



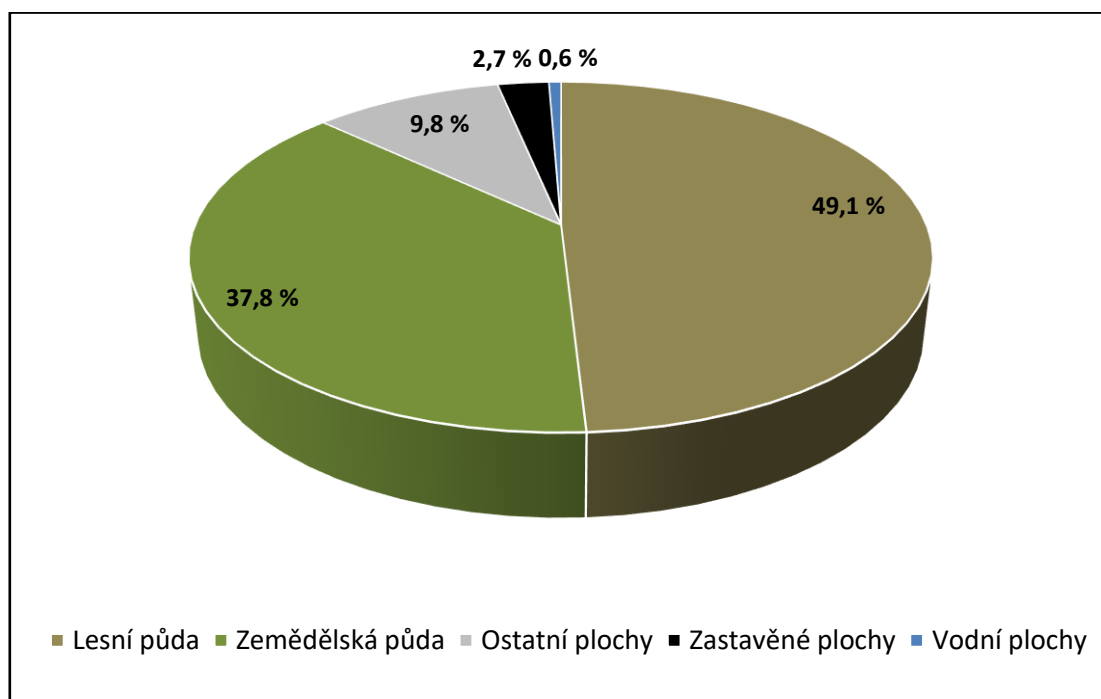
### Využití území

Výměra města Šternberk činí 4 879,02 ha. Téměř polovina území (49,1 %; 2 395,6 ha) je pokryta lesy. Dalších 38 % rozlohy (1 845 ha) tvoří zemědělská půda. Přes 1 000 ha (55,6 % rozlohy zemědělské půdy) tvoří trvalé travní porosty. Orná půda zaujímá plochu 640 ha, což je 34,7 % ze zemědělské půdy. Trvalé travní porosty zaujímají rozlohu o 1 026 ha, což je 55% podíl na zemědělské půdě.

Tab. 4: Struktura půdního fondu ve městě Šternberk v roce 2017

Využití půdy				Rozloha v ha	Podíl v %
Zastavěné plochy				129,6	2,7
Vodní plochy				31,0	0,6
Lesní půda				2395,6	49,1
Ostatní plochy				477,7	9,8
Zemědělská půda	Druh zemědělské půdy	rozloha v ha	podíl v %	1845,1	37,8
	Orná půda	639,6	34,7		
	Trvalé travní porosty	1026,6	55,6		
	Zahrady a ovocné sady	178,9	9,7		
	Celkem zemědělská půda	1845,1	100,0		
Celková výměra				4879,0	100,0

Zdroj: ČSÚ, územně-analytické podklady SO ORP Šternberk 2017; vlastní zpracování



Obr. 3: Struktura využití půdy ve městě Šternberk v roce 2017

Zdroj: ČSÚ, územně-analytické podklady SO ORP Šternberk 2017; vlastní zpracování





### **1.3 Historické souvislosti**

O městu se v písemných pramenech poprvé hovoří v roce 1296, i když jeho plnohodnotné atributy Šternberk získá až ve 2. polovině 14. století a na počátku století patnáctého. Město Šternberk bylo patrně prvotně kolonizováno převážně německými kolonisty, zatímco okolní vesnice byly kolonizovány domácím českým obyvatelstvem. Avšak šternberské prostředí se záhy jeví jako národnostně smíšené. Přes Šternberk vedla již ve 13. století významná cesta z Olomouce, která se zde větvila na dva směry: jeden vedl ke královskému městu Uničovu, druhý přes Jeseníky do Slezska. Důležitým hospodářským odvětvím se stala těžba železné rudy v okolí města, která byla zpracovávána v místních hamrech a hutích.

Rodu Šternberků náleželo zdejší panství téměř do konce 14. století. Jedním z nejvýznamnějších členů této větve byl Albert II. ze Šternberka, který patřil k rádcům Karla IV. a zastával nejvyšší církevní funkce, byl biskupem i arcibiskupem. Nechal město obehnat hradbami, jeho obyvatelům udělil mnohá práva a r. 1371 zde založil klášter řeholních kanovníků řádu sv. Augustina společně s kostelem Zvěstování Panny Marie. Založením kláštera zde vznikla instituce, jež měla významný vliv na kulturní a náboženský vývoj města. Po vymření moravské větve Šternberků v r. 1397 přešlo panství do rukou pánů z Kravař (1397–1466), dále Kostků z Postupic (1466–1480), Berků z Dubé a Lipé (1480–1570), knížat z Minsterberka (1570–1647), Württemberků a v roce 1693 ho jako poslední získává významný a mocný rod Lichtenštejnů.

Za éry Berků z Dubé a Lipé i Minsterberků zaznamenává Šternberk období hospodářského rozmachu, který byl umožněn díky starším základům a privilegiím položeným předešlými majiteli. Co se týče národnostních poměrů, byl Šternberk v době od husitských válek až po období války třicetileté převážně českým městem, nicméně proces nárůstu německého živlu byl nastartován již na sklonku století šestnáctého. Ohledně náboženské víry patřil Šternberk dlouho k tolerantním sídlům. Berkové z Dubé a Lipé byli relativně tolerantní vrchností a tak zde vedle sebe bez výrazných konfliktů žili katolíci, židé, evangelíci augšpurského vyznání i členové Jednoty bratrské. To se však změnilo za Minsterberků, kdy na prahu třicetileté války byl Šternberk protihabsbursky orientovanou baštou se silným vlivem protestantství. V průběhu třicetileté války bylo město několikrát obsazeno vojsky válečnických stran, a to rebelujícími stavy, následně císařskými oddíly, aby bylo vypleněno protestantskou armádou vévody Jana Jiřího Krnovského, dále nakrátko obsazeno dánským vojskem a následně celkem třikrát švédským vojskem. Město bylo po válečných událostech hospodářsky zcela vyčerpáno, zadluženo a přišlo o značnou část své populace. Válečné události měly vliv i na skladbu měšťanů, doposud byl poměr německé a české národnosti zhruba 1:1, od počátku třicetileté války však český živel začal ustupovat do pozadí, rovněž většina dokumentů je vedena v němčině. Tento nastavený trend – město německého charakteru – byl pro Šternberk typický až do roku 1945.

Období nového rozkvětu zažívá Šternberk až ve druhé polovině 18. století. Majitelem panství byl již od počátku 18. století významný rod Lichtenštejnů. Město se začalo ekonomicky vzdmáhat díky tkalcovství, které zde navazovalo na starší cechovní tradice. Ve městě bylo soustředěno množství drobných po domácky pracujících tkalců, Šternberk se stal centrem tkalcovství. Šternberk se v 19. století mohl chlubit vyspělým textilním průmyslem, v polovině 19. století zde existovalo 30 textilek, bělírů a barvírů, které zaměstnávaly tisíce domácích tkalců a dělníků. Dalším faktorem, který přispěl k úspěšnému rozvoji tohoto odvětví, byl přechod od produkce lněného plátna k produkci



bavlněného textilu. Postupně se však od 60. let 19. století význam textilnictví snižuje, současně klesá význam dolů na železnou rudu v okolí města, které jsou postupně uzavírány. Roste však význam dřevařství a stolařství. Roku 1870 byla do Šternberka přivedena železniční trať. Charakter rozvinutého průmyslového města si Šternberk udržel až do 2. světové války. Bouřlivý rozvoj města v 19. století dokazuje i fakt, že město zdvojnásobilo svou populaci.

Změny v ekonomice šly ruku v ruce se změnami politickými. Po roce 1848 sice město přestalo být střediskem rozsáhlého lichtenštejnského dominia, převzalo však úlohu okresního města, tj. sídla okresního hejtmanství, soudu a berního úřadu. Ke šternberskému politickému (správnímu) okresu patřilo od roku 1868 celkem 75 obcí soudních okresů Šternberk, Dvorce a Město Libavá. V roce 1909 přešly soudní okresy Dvorce a Město Libavá k nově zřízenému okresnímu hejtmanství v Moravském Berouně, ke šternberskému okresu byl naopak připojen soudní okres Uničov (do té doby součást politického okresu Litovel). V období rakousko-uherské monarchie tak Šternberk zůstává významným politickým i soudním centrem. Šternberk si nadále udržoval vyhraněně německý ráz (v roce 1910 se hlásilo 14 357 obyvatel k německé obcovací řeči a pouze 160 k české), avšak česká menšina od 80. let 19. století začala také rozvíjet svou činnost, a to za výrazné podpory okolních českých vsí. Narůstající sociální a národnostní rozpory nového věku se promítají i do Šternberka, projevovaly se např. bouřemi a demonstracemi dělnictva, násilným ukončením slavnosti při otevírání českého Národního domu či napadáním shromáždění katolicky orientovaných spolků místními „pokrokáři“.

Na počátku existence Československa se velká část německého obyvatelstva města jen těžko smiřovala s československou státní mocí. Masový protest u příležitosti zahájení jednání německo-rakouského národního shromáždění dne 4. března 1919 přerostl v přímý konflikt s ozbrojenou mocí nového státu. Následné krveprolití stálo 15 lidských obětí z řad civilistů a 2 mrtvé vojáky. Vypjatý nacionalismus se pak projevoval i v dalších desetiletích. Šternberk zasáhla hospodářská krize více než okolní města, protože textilní továrny orientované na vývoz byly v mnoha případech zcela uzavírány. Nezaměstnanost dosáhla obrovské výše, např. v roce 1937 bylo ve Šternberku 3 822 nezaměstnaných pobírajících podporu a dalších 3 400 bez jakékoliv podpory. Vzhledem k celkové populaci (při sčítání lidu v roce 1930 bylo ve Šternberku 12 760 stálých obyvatel, z nich 11 178 německé a 1 346 české národnosti) se jednalo o nejvyšší nezaměstnanost na celé Moravě a ve Slezsku. Nezaměstnanost přispěla k růstu radikálních nálad vedoucích k vítězství Sudetoněmecké strany (SdP) ve volbách roku 1935. Po mnichovské dohodě došlo k záboru velké části severní Moravy, tím tedy i většiny území soudního okresu Šternberk. Většina protinacisticky orientovaného obyvatelstva (Čechů i Němců) opustila město do 8. října 1938. Podle pozdějšího výsledku sčítání lidu v r. 1939 zůstalo ve městě jen 74 obyvatel české národnosti.

Šternberk byl osvobozen 5. května 1945, obyvatelé Německé národnosti byli následně odsunuti z ČSR, čímž došlo k vysídlení převážně většiny šternberských občanů. Město bylo poté dosídleno jak obyvatelstvem z blízkých českých obcí, tak i dosídlenci ze všech koutů osvobozené republiky a repatrianty z řad volyňských Čechů. Počet obyvatel přesto poklesl na zhruba 6 000 osob. Město sice získalo český ráz, ale řada neobydlených domů rychle chátrala, citelně chyběly i pracovní síly na obnovu výroby. Po únorovém převratu roku 1948 pak nový režim ovládl životy lidí ve všech sférách. Z hospodářského hlediska byly zlikvidovány soukromé firmy a byl definitivně odstraněn doposud tradiční textilní průmysl. Naopak lehký průmysl ve městě zůstal a prosperoval. Jako příklad uveďme



dřevařství a nábytkářství či výrobu hodin v továrně Chronotechna, která byla roku 1947 zřízena na místě zrušené tabákové továrny. V průběhu 50. let docházelo z důvodu postupného nárůstu průmyslové výroby k růstu počtu obyvatel města.

V roce 1960 byla provedena správní reforma, která zredukovala počet okresů a krajů. Šternberk tak přestal být okresním centrem a byl začleněn pod okres Olomouc v rámci nově zřízeného Severomoravského kraje. Tím město ztratilo po 110 letech okresní statut a objektivně tak poklesl jeho význam včetně přestěhování řad úřadů a institucí. V 60. letech pokračoval rozvoj šternberského průmyslu, svůj podnik rozšiřovala především Chronotechna. V 70. letech 20. století došlo k několika rozšířením katastru města. V roce 1971 byla připojena obec Lužice, v roce 1974 Babice s Krakořicemi, Chabičov s Hlásnicí, Těšíkov s Lipinou a Stachovem. Roku 1975 se pak stal místní částí města i Domašov u Šternberka. Populační rozmach Šternberka byl mimo uvedení integrace spojen především s rozvojem místních průmyslových závodů, mezi nimiž hrála nadále klíčovou úlohu Chronotechna s více než 2 000 zaměstnanci.

Novou historií začal Šternberk žít po listopadovém převratu roku 1989 a pádu komunistického režimu. Brzy některé obce, které byly většinou bez ohledu na názory svých obyvatel integrovány k městu Šternberk, obnovily svou samostatnost (Babice, Domašov u Šternberka, Hlásnice, Lipina, Mladějovice, Horní Loděnice, Lužice, Komárov a Řídeč). Ve svazku s městem tak zůstaly jen Dalov s Horním Žlebem, Chabičov, Krakořice a Těšíkov. V důsledku dezintegrací a dalšího demografického vývoje tak počet obyvatel Šternberka z původních 17 486 na sklonku roku 1989 postupně klesal.

Společenské proměny byly provázeny transformací ekonomiky s následnou privatizací, restitucemi a přechodem k tržnímu hospodářství. Chronotechna a s ní spojená výroba časoměrných přístrojů definitivně zaniká v roce 2000. Přes zvýšenou nezaměstnanost na konci 90. let dále roste podnikatelská činnost. Město bylo nuceno přehodnotit bytovou výstavbu a především investovat do kanalizace, rozvodu pitné vody na hraně životnosti i do další plynofikace. Značné investice město směřovalo také do rozvoje a modernizace škol, ústavu sociální péče (Vincentinum) či opravy řady zanedbaných historických památek a rekonstrukce ulic a náměstí. Od roku 2002 se Šternberk stává tzv. obcí s rozšířenou působností.

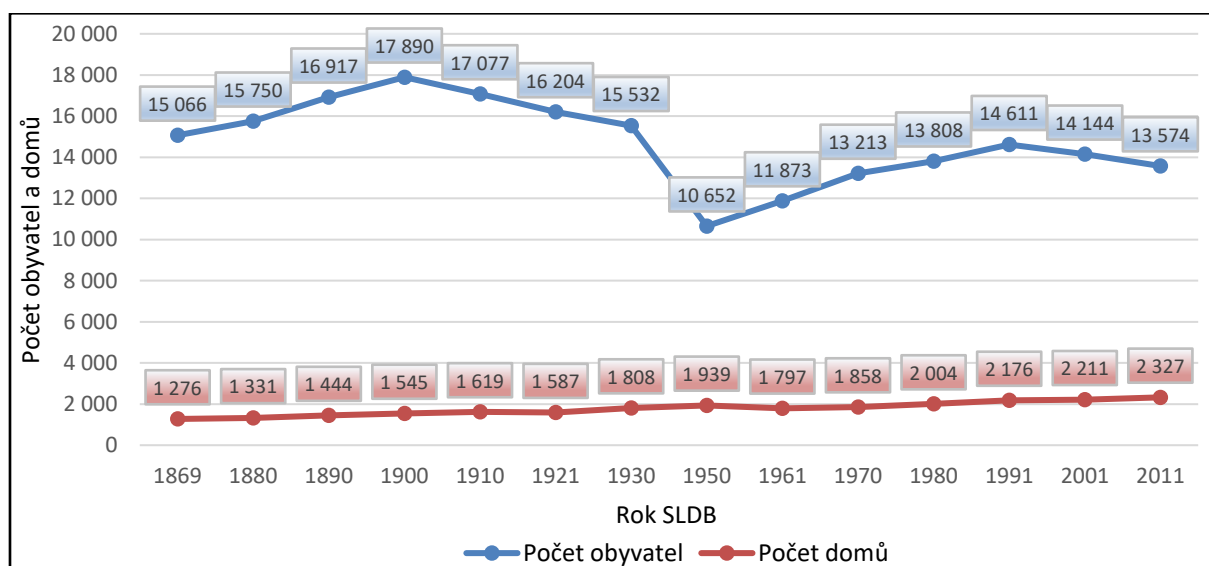


## 2. Obyvatelstvo

Znalost demografických údajů a predikce jejich vývoje jsou pro město zásadní zejména pro plánování služeb města, kapacit pro předškolní a školní vzdělávání, sociálních služeb či zdravotní péče. Analýza v této kapitole se soustředí především na definování současného stavu a nástin budoucího vývoje. Podkladem pro analýzu jsou zejména údaje ČSÚ a data ze SLDB.

### 2.1 Populační vývoj

Ve Šternberku žilo (k 1. 1. 2019) 13 495 obyvatel a trendem posledních let je, až na malé odchylky, neustálý pokles počtu obyvatel. V historii však přišla období, kdy ve městě žilo výrazně více i výrazně méně obyvatel. Při prvním moderním sčítání lidu, domů a bytů v roce 1869 ve městě žilo 15 066 obyvatel. Do konce 19. století počet obyvatel lineárně rostl a při SLDB v roce 1900 žilo ve Šternberku historicky rekordních 17 890 obyvatel. Po přelomu století obyvatel ve městě ubývalo a při posledním předválečném sčítání v roce 1930 zde žilo 15 532 obyvatel. Šternberk (něm. Sternberg) byl tehdy německé město, o čemž svědčí i národnostní složení obyvatel. V roce 1930 zde žilo 2 231 Čechoslováků (14,4 %) a 12 996 Němců (83,7 %), 305 obyvatel (2 %) bylo jiné národnosti. Je nutné podotknout, že Lhota, tehdy samostatná obec, nyní část Šternberka, hrála výraznou roli v počtu Čechoslováků. Ve Lhotě žilo 874 Čechoslováků a 840 Němců. Pokles obyvatel mezi roky 1930 a 1950 o téměř 5 000 je vzhledem poválečnému odsunu Němců logický. V období socialismu se město, které ztratilo třetinu obyvatel, postupně začalo z této ztráty vzpamatovávat a počet obyvatel opět postupně narůstal. Nikdy se však nedostal na původní hodnoty z roku 1869 ani z předválečného období. V roce 1991 žilo ve Šternberku 14 611 obyvatel (97 % počtu obyvatel z roku 1869). Od počátku 90. let je pro Šternberk typický přirozený i migrační úbytek. Město od té doby na počtu obyvatel začalo ztrácet (viz níže).

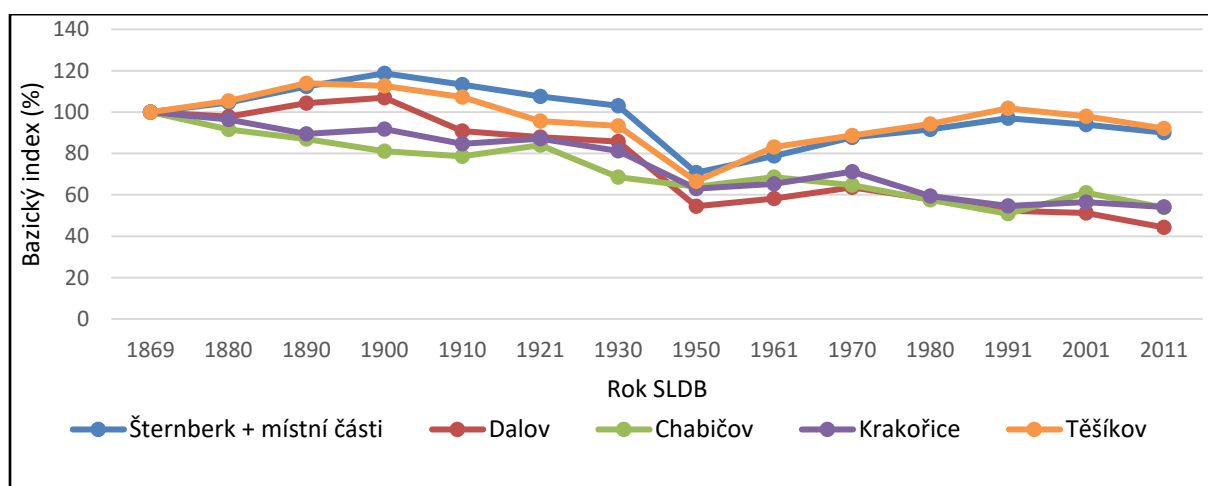


Obr. 4: Vývoj počtu obyvatel a domů města Šternberk v letech 1869–2011  
Zdroj: Sčítání lidu, domů a bytů, Historický lexikon obcí, ČSÚ; vlastní zpracování

Na obr. 5 je srovnání trendů vývoje počtu obyvatel v celém městě Šternberk a zvláště v jeho místních částech. Jelikož by počty obyvatel v absolutních číslech byly nesrovnatelné, pro účely srovnání je



využit tzv. bazický index<sup>1</sup>. Počet obyvatel v roce 1869 je základna (100 %), a pokud je při dalším sčítání hodnota více jak 100 %, počet obyvatel byl tehdy vyšší než v roce 1869. Z obr. 5 lze vidět, že do roku 1930 měly velmi podobný trend místní části Chabičov a Krakořice. Počet obyvatel zde kontinuálně klesal s mírným nárůstem v roce 1921. Naopak celý Šternberk a místní část Těšíkov do roku 1900 populačně narůstaly a počet obyvatel začal klesat až na počátku 20. století. Pro všechny místní části i celý Šternberk byl zaznamenán významný pokles v počtu obyvatel k roku 1950 (vystěhování německého obyvatelstva). Od roku 1950 do roku 1991 lze vidět, že Šternberk a Těšíkov opět populačně narůstaly, na rozdíl Dalova, Chabičova a Krakořic, které spíše ztrácely. Šternberk i Těšíkov po roce 1991 začaly obyvatele ztrácet. Zbylé místní části naopak k roku 2001 mírně narostly (pravděpodobná vnitřní suburbanizace), ale k roku 2011 je opět zaznamenán pokles. Město Šternberk jako celek i všechny místní části se nedostaly v roce 2011 na původní hodnoty z roku 1869. V místních částech Dalov, Chabičov a Krakořice žije téměř 60 % původního počtu obyvatel při prvním sčítání lidu, domu a bytů z roku 1869.

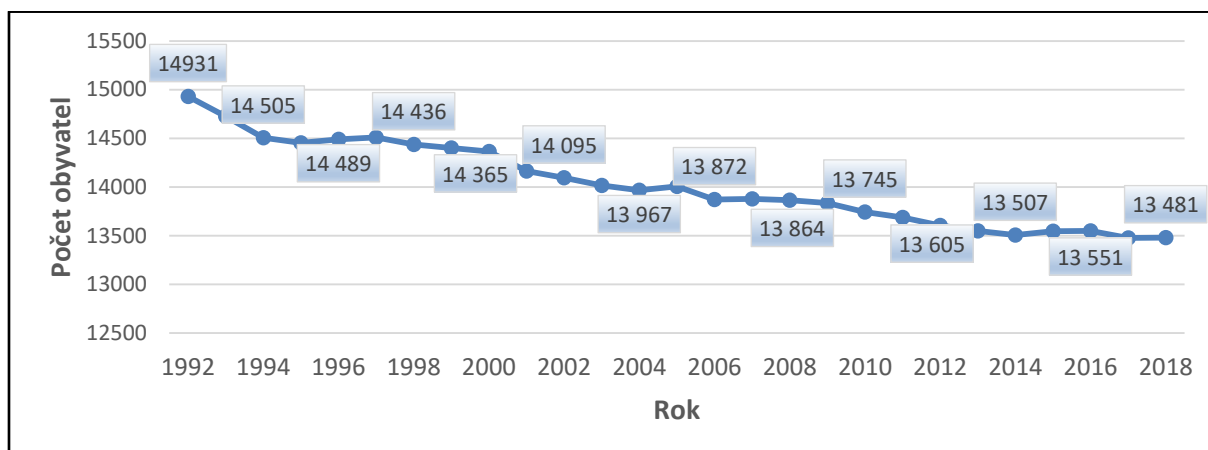


Obr. 5: Trend vývoje počtu obyvatel města Šternberk a jeho místních částí v letech 1869–2011

Zdroj: Zdroj: Sčítání lidu, domů a bytů, Historický lexikon obcí, ČSÚ; vlastní zpracování

Následující obrázek (obr. 6) zobrazuje téměř lineární trend ve snižování počtu obyvatel Šternberka mezi lety 1992–2018. Ještě v roce 1992 mělo město 14 931 obyvatel, v roce 2018 již pouze 13 481. Tj. ztráta téměř 1,5 tisíce obyvatel za 26 let. Průměrně Šternberk ztratil 56 obyvatel za rok. Nejdrastičtější ztráty byly zaznamenány již v letech 1993 (-206), 1994 (-220) a dále potom v roce 2001 (-200) a v roce 2006 (-133).

<sup>1</sup> Bazický index vyjadřuje o kolik se zvětšila/zmenšila hodnota ve srovnávaném období oproti hodnotě v prvním období (v základu).



Obr. 6: Vývoj počtu obyvatel ve městě Šternberk v letech 1992–2018 (stav k 1. 1.)

Zdroj: Databáze demografických údajů za obce ČR; vlastní zpracování

Následuje srovnání vývoje počtu obyvatel Šternberka s městy Uničov, Litovel a Olomouc. Uničov a Litovel jsou stejně jako Šternberk obcemi s rozšířenou působností a lze jim přisuzovat podobný regionální význam. Výrazný trend ve snižování počtu obyvatel byl zaznamenán především u Šternberka, který od roku 1992 ztratil již zmíněných 1 450 obyvatel, což činí pokles o 9,7 % původního počtu. Ještě o něco hůře na tom byl Uničov, který zaznamenal v absolutním počtu ztrátu 1 457 obyvatel, avšak v relativních číslech hovoříme o ztrátě 11,3 % původního počtu obyvatel. Nejstabilněji na tom byla Litovel, která ztratila pouze 201 obyvatel. Krajské město Olomouc ztratilo za sledované období 5,5 tisíce obyvatel, což činí 5,2 %. Výrazné snížení počtu obyvatel se dá kromě jiného přisuzovat zejména suburbanizaci. Obce v zázemí Olomouce (zejména Hlušovice, Dolany, Samotíšky, Velká Bystřice, Bystrovany nebo Svěsedlice) jsou obcemi, které v tomto sledovaném období na počtu obyvatel výrazně posílily meziobecní migrací.

Tab. 5: Srovnání vývoje počtu obyvatel ve městě Šternberk a dalších ORP v okrese Olomouc v letech 1992–2018

Rok	Šternberk	Uničov	Litovel	Olomouc
1992	14 931	12 853	10 067	105 990
1993	14 725	12 832	10 097	105 485
1994	14 505	12 781	10 110	105 893
1995	14 452	12 719	10 128	104 965
1996	14 489	12 666	10 104	104 845
1997	14 508	12 648	10 043	104 380
1998	14 436	12 640	10 025	103 840
1999	14 401	12 563	10 012	103 372
2000	14 365	12 506	9 997	103 015
2001	14 165	12 456	10 028	102 619
2002	14 095	12 390	10 039	102 246
2003	14 015	12 340	10 033	101 624
2004	13 967	12 385	10 062	101 268
2005	14 005	12 341	10 068	100 752
2006	13 872	12 283	10 073	100 381
2007	13 878	12 140	10 043	100 168
2008	13 864	12 095	10 131	100 373



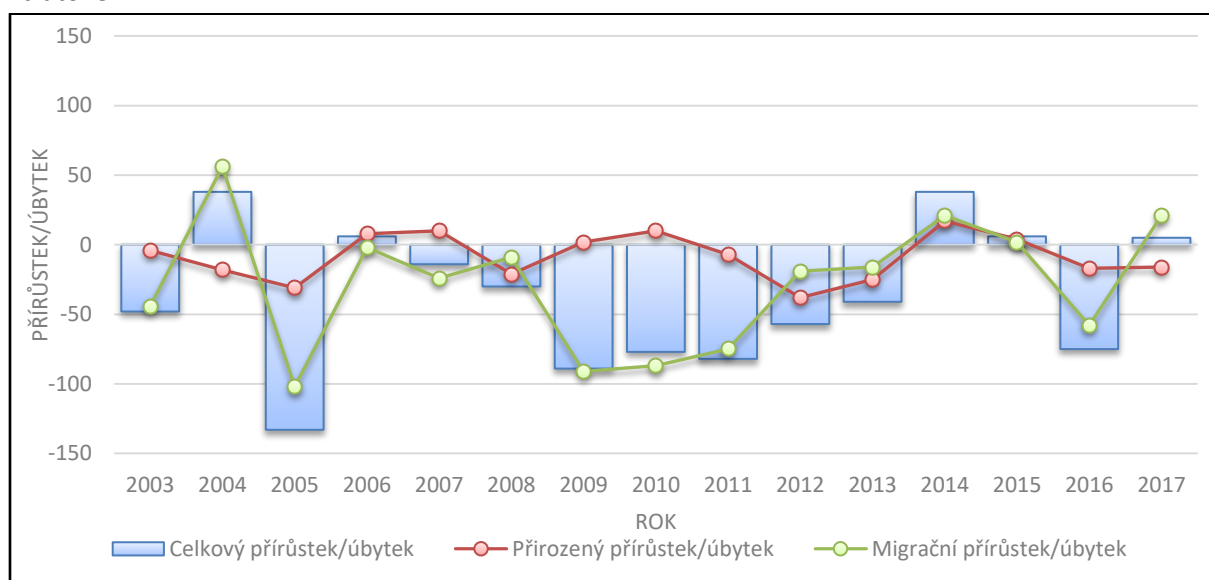


2009	13 834	12 098	10 063	100 373
2010	13 745	12 001	9 990	100 362
2011	13 687	11 889	9 933	99 527
2012	13 605	11 810	9 921	99 529
2013	13 548	11 638	9 874	99 471
2014	13 507	11 628	9 898	99 489
2015	13 545	11 581	9 924	99 809
2016	13 551	11 579	9 879	100 154
2017	13 476	11 479	9 901	100 378
2018	13 481	11 396	9 866	100 494
<b>Index změny % (2018/1992)</b>	<b>90,3</b>	<b>88,7</b>	<b>98,0</b>	<b>94,8</b>

*Zdroj: Databáze demografických údajů za obce ČR; vlastní zpracování*

## 2.2 Pohyb obyvatelstva

Pohybem obyvatelstva se rozumí především přirozená měna obyvatel (narození, zemřelí) a mechanická měna obyvatel. Jak již bylo naznačeno výše, Šternberk se potýká s postupným poklesem obyvatel. Může za to především migrační úbytek spojený s nízkou porodností, nízkým přirozeným přírůstkem. Červená křivka na obr. 7 znázorňuje právě přirozenou měnu. Je vidět, že je poměrně rozkolísaná, ale nemá tak velkou amplitudu jako zelená křivka mechanické měny. Od roku 2003 byl celkový přírůstek města v kladných hodnotách pouze v pěti letech, ale pouze v roce 2004 a 2014 nebyl v kladných hodnotách v řádu jednotek. Z hlediska úbytku obyvatel byl nejhorší rok 2005. V tomto roce se narodilo 127 dětí a zemřelo 158 osob. Zároveň se přistěhovalo 177 nových obyvatel, ale odstěhovalo se 279 osob. Celkový úbytek tedy byl 133 osob. Zajímavé byly také roky 2009–2011, kdy sice byl přirozený přírůstek těsně v kladných hodnotách, ale došlo k výrazné emigraci. V těchto třech letech se vystěhovalo 837 obyvatel a přistěhovalo se pouze 584. Proto i toto období bylo silně ztrátové.



*Obr. 7: Vývoj přirozené a mechanické měny obyvatelstva ve městě Šternberk v letech 2003–2017*

*Zdroj: Databáze demografických údajů za obce ČR; vlastní zpracování*

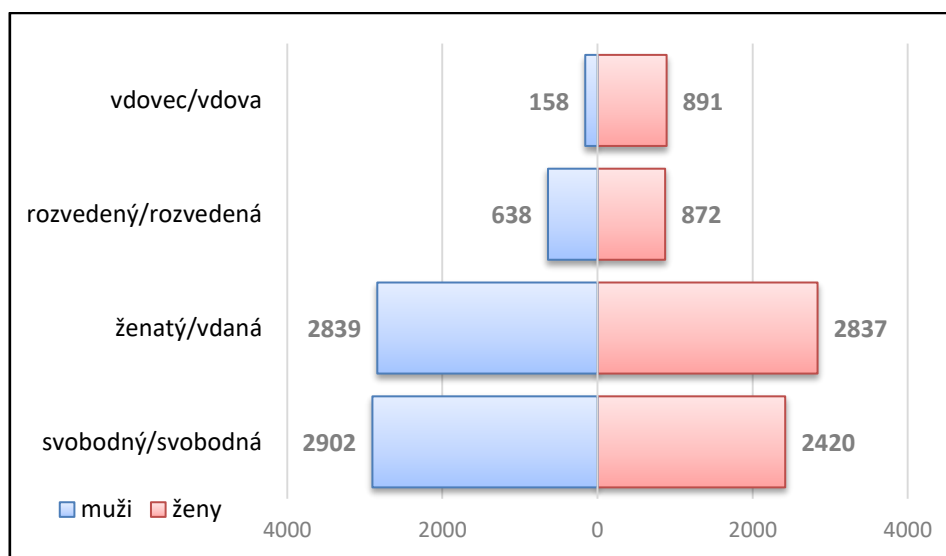
Pro doplnění jsou v následující tabulce uvedeny i vybrané demografické události jako počty svateb a rozvodů. Průměrně se mezi obyvateli Šternberka uskuteční 68 svateb a 42 rozvodů za rok.



Tab. 6: Vybrané ukazatele dynamiky obyvatelstva ve městě Šternberk v letech 1993–2017

Období	Narození	Zemřelí	Přirozený přírůstek	Přistěhovalí	Vystěhovalí	Migrační přírůstek	Celkový přírůstek	Sňatky	Rozvody
1993–1997	665	730	-65	1 059	1 114	-55	-120	399	211
1998–2002	608	708	-100	921	1 036	-115	-215	380	207
2003–2007	690	725	-35	1 084	1 200	-116	-151	361	271
2008–2012	684	738	-54	1 076	1 357	-281	-335	283	210
2013–2017	718	755	-37	1 399	1 429	-30	-67	286	169
<b>Celkem</b>	<b>3 365</b>	<b>3 656</b>	<b>-291</b>	<b>5 539</b>	<b>6 136</b>	<b>-597</b>	<b>-888</b>	<b>1 709</b>	<b>1 068</b>

Zdroj: Databáze demografických údajů za obce ČR; vlastní zpracování



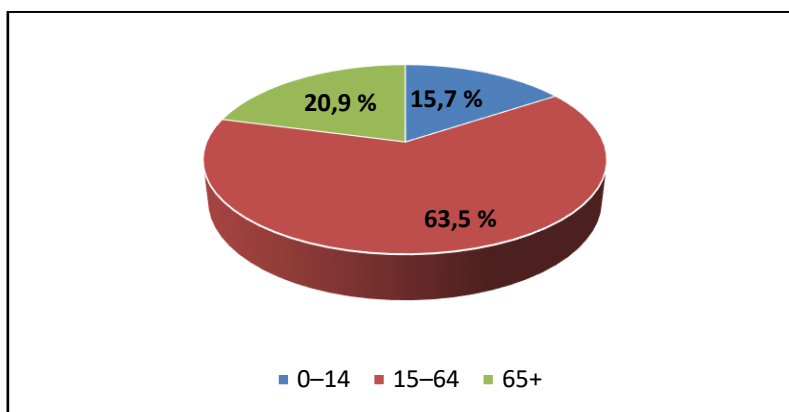
Obr. 8: Rodinný stav obyvatel města Šternberk ke 31. 12. 2011

Zdroj: Sčítání lidu, domů a bytů 2011, ČSÚ; vlastní zpracování

Z dat ze SLDB 2011 lze také zjistit informace o rodinném stavu obyvatel. Ve Šternberku žilo v roce 2011 o 500 více svobodných mužů než žen. Poměr sezdaných osob byl logicky téměř stejný. Rozvedených žen žilo ve Šternberku o 240 více než rozvedených mužů. V roce 2011 bylo 891 vdov oproti 158 vdovcům, což je dáno obecným demografickým trendem, kdy se ženy dožívají vyššího věku.

### 2.3 Věková struktura

Obecným jevem v dnešní společnosti je tzv. proces stárnutí populace. Ten nastává tehdy, když se zvyšuje průměrný věk populace, zvyšuje se podíl starších obyvatel na úkor dětské složky. Tyto procesy se týkají většiny měst ČR a ani Šternberk není výjimkou. Děti ve věku 0–14 let tvoří ve Šternberku 15,7 % obyvatel. Lidé v produktivním věku jsou zastoupeni 63,5 %. Více jak pětina obyvatel (20,9 %) je starší než 65 let. Poměr dětí k seniorům se dá vyjádřit tzv. indexem stárání. Ten vyjadřuje počet obyvatel v postproduktivním věku (65 a více let) na 100 dětí. Index stárání ve Šternberku dosahuje hodnoty 132,9, to znamená, že zde žije 133 seniorů na každých 100 dětí. To je přibližně o 14 více než je hodnota indexu stárání pro celý SO ORP Šternberk a okres Olomouc. Ve srovnání s ČR je index vyšší o 10. Průměrný věk obyvatel je 42,8 let. Ženy s průměrným věkem 44,4 let jsou průměrně o 3 roky starší než muži, kterým je v průměru 41,1 let.



Obr. 9: Věková struktura obyvatel města Šternberk k 31. 12. 2017  
Zdroj: Veřejná databáze ČSÚ; vlastní zpracování

Tab. 7: Vybrané charakteristiky věkové struktury města Šternberk

Charakteristiky		Šternberk	SO ORP Šternberk	Okres Olomouc	ČR
Podíl obyvatel ve věku (%)	0–14	15,7	15,9	16,1	15,7
	15–64	63,5	65,1	64,8	65,0
	65+	20,9	18,9	19,1	19,2
Průměrný věk	muži	41,1	40,6	40,5	40,8
	ženy	44,4	43,2	43,5	43,6
	celkem	42,8	41,9	42,1	42,2
Index stáří <sup>2</sup>		132,9	118,8	118,6	122,1
Index ekonomické závislosti I <sup>3</sup>		24,7	24,5	24,9	24,2
Index ekonomické závislosti II <sup>4</sup>		32,9	29,1	29,5	29,6
Index ekonomického zatížení <sup>5</sup>		57,6	53,6	54,4	53,8

Zdroj: Veřejná databáze ČSÚ; vlastní výpočty

Index ekonomické závislosti I udávající počet dětí závislých na produktivní složce (15–64 let) obyvatel je ve Šternberku s hodnotou 24,7 velmi podobný hodnotám vyšších územních celků. Naopak index ekonomické závislosti II udávající počet seniorů (uvažováno 65 a více let) na každých sto obyvatel produktivní složky má hodnotu 32,9, což je více než jsou hodnoty například pro okres Olomouce (29,5), nebo celou ČR (29,6). Index ekonomického zatížení dosáhl v roce 2017 hodnoty 57,6, což znamená, že na každých 100 obyvatel v produktivním věku je ve Šternberku téměř 58 dětí nebo seniorů.

Při pohledu na věkovou pyramidu (obr. 10) je možné predikovat budoucí vývoj v několika následujících letech. Je dobré, že dětské věkové skupiny u základny pyramidy (0–4, a 5–9 let) jsou poměrně široké. Obavou by mělo být zúžení u věkových skupin 15–19 let a 20–24 let (ročníky 1993 až 2002). To jsou lidé, kteří již jsou nebo brzy budou v reprodukčním věku a bude u nich namíste zakládání rodin. Předpokladem tedy je, že při zachování stávající průměrné fertility v ČR, která se

<sup>2</sup> Index stáří vyjadřuje, kolik je v populaci obyvatel ve věku 65 let a více na 100 dětí ve věku 0–14 let.

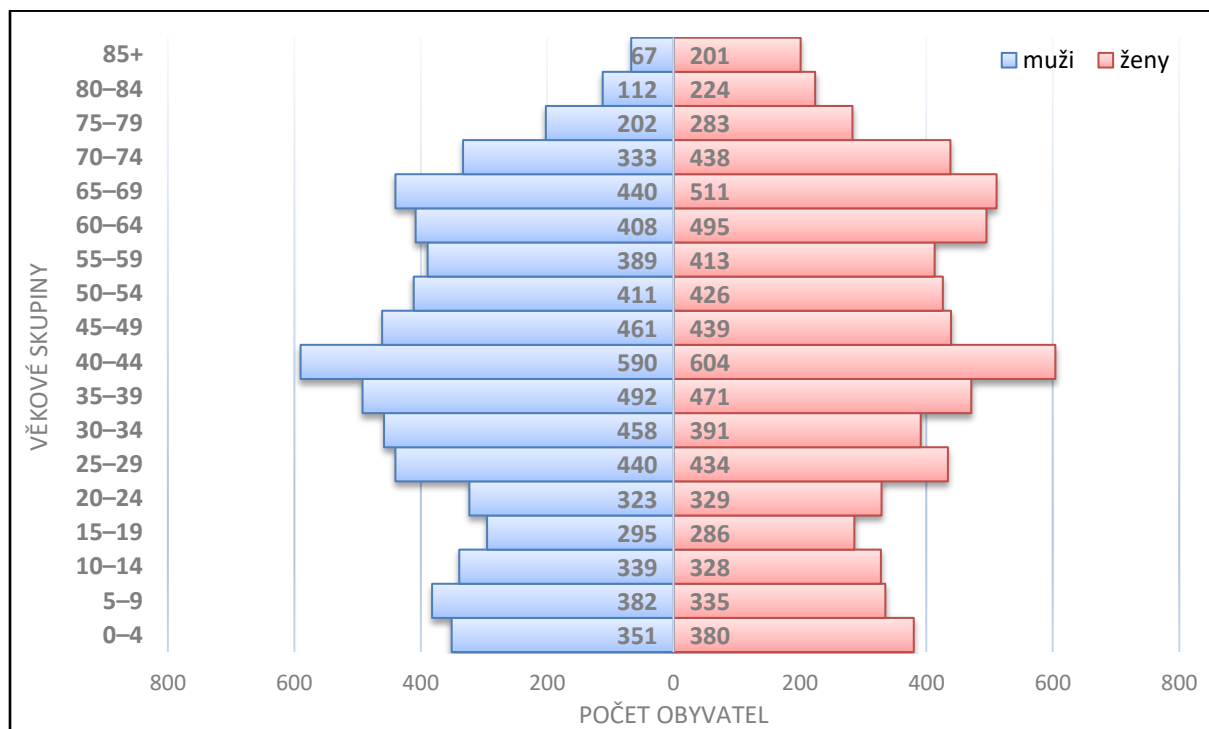
<sup>3</sup> Index ekonomické závislosti I vyjadřuje počet dětí ve věku 0–14 let na 100 osob ve věku 15–64 let.

<sup>4</sup> Index ekonomické závislosti II udává počet osob ve věku 65 a více let na 100 osob ve věku 15–64 let.

<sup>5</sup> Index ekonomického zatížení znázorňuje počet dětí ve věku 0–14 let a počet obyvatel ve věku 65 a více let na 100 osob ve věku 15–64 let.



pohybuje okolo 1,5 dítěte na jednu ženu, počet dětí ve Šternberku výrazně poklesne. Z pyramidy je také patrné, že bude přibývat lidí v seniorním věku. Věkové skupiny 50–54 let, 55–59 let a 60–64 let (ročníky 1953–1967) jsou poměrně silně zastoupeny. Vzhledem k obecnému prodlužování délky života ve společnosti se dá čekat, že ve Šternberku bude v nadcházejících 15 až 20 letech poměrně mnoho obyvatel v seniorním věku, kteří v důchodu stráví mnoho let.

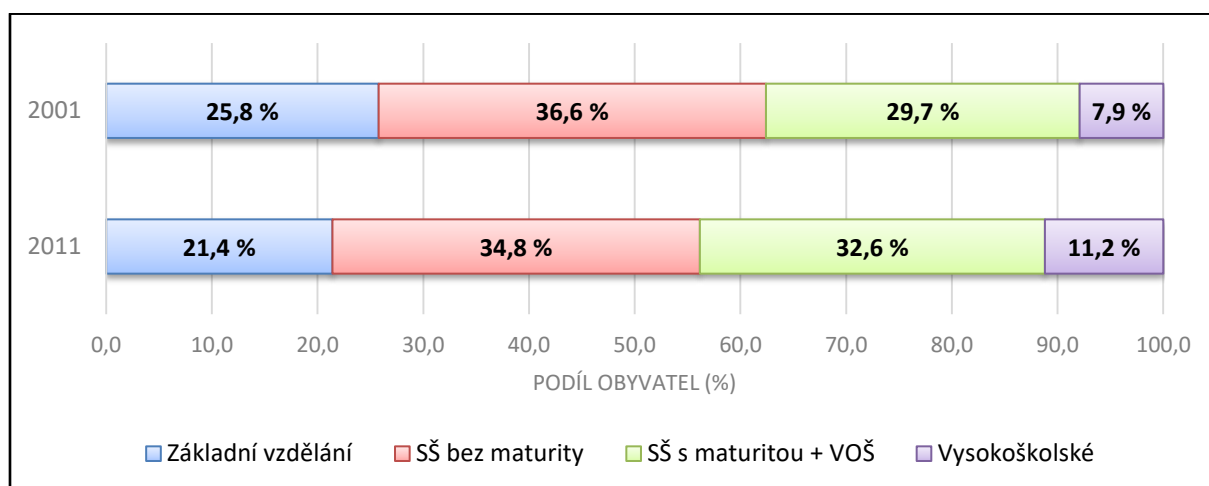


Obr. 10: Věková pyramida města Šternberk ke 31. 12. 2017

Zdroj: Veřejná databáze ČSÚ; vlastní zpracování

## 2.4 Vzdělanostní struktura

Kvalitní vzdělanostní struktura obyvatel znamená určitý potenciál pro rozvoj města, rozvoj podnikání nebo také zapojení občanů do veřejného dění ve městě. Údaje o vzdělanosti jsou dostupné pouze ze sčítání lidu, domů a bytů, tudíž nejnovější data, ze kterých můžeme vycházet, jsou z roku 2011. Při porovnávání vzdělanostní struktury se do úvahy berou vždy pouze obyvatelé starší 15 let. V roce 2001 měla ještě více než čtvrtina obyvatel (25,8 %) pouze základní vzdělání. Střední školu bez maturity mělo 36,6 % obyvatel a střední školu s maturitou či vyšší odbornou školu 29,7 % obyvatel. Dokončenou VŠ mělo v roce 2001 pouze 7,9 % obyvatel. O dekádu později, při SLDB 2011, narostl podíl vysokoškolsky vzdělaných obyvatel na 11,2 %. Zvýšil se i podíl obyvatel s dokončenou SŠ s maturitou (32,6 %). Podíl obyvatel s dokončenou SŠ bez maturity či pouze se základní školou se snížil na 34,8 %, resp. 21,4 %.



Obr. 11: Vzdělanostní struktura obyvatel města Šternberk v roce 2001 a 2011

Zdroj: Sčítání lidu, domů a bytů 2001 a 2011, ČSÚ; vlastní zpracování

Vzdělanostní strukturu můžeme také vyjádřit tzv. syntetickým ukazatelem vzdělanosti<sup>6</sup>. Ten může nabývat hodnot od 1 (nejhorší možný výsledek) do 4 (nejlepší možný výsledek). Ukazatel pro Šternberk dosáhl hodnoty 2,34, což je mírně nižší než hodnoty ukazatele Olomouckého kraje (2,36) nebo celé ČR (2,4). V porovnání s průměrem ČR má Šternberk velmi podobné hodnoty v kategorii středních škol. Podíl vysokoškolsky vzdělaných obyvatel Šternberka (11,2 %) je o 2 p. b. nižší než podíl celé ČR (13,2 %). Opačně je tomu potom v kategorii základního vzdělání.

Tab. 8: Porovnání vzdělanostní struktury obyvatel města Šternberk s Olomouckým krajem a ČR

Dosažené vzdělání	Šternberk		Olomoucký kraj		ČR	
	počet	podíl (%)	počet	podíl (%)	počet	podíl (%)
Základní vzdělání	2 428	21,4	102 018	19,7	1 613 986	19,1
SŠ bez maturity	3 942	34,8	190 683	36,7	2 952 112	34,8
SŠ s maturitou + VOŠ	3 702	32,6	164 990	31,8	2 790 112	32,9
Vysokoškolské	1 270	11,2	61 480	11,8	1 114 731	13,2
Syntetický ukazatel vzdělanosti	2,34		2,36		2,4	

Zdroj: Sčítání lidu, domů a bytů 2011, ČSÚ; vlastní zpracování

## 2.5 Spolková, osvětová a informační činnost

Spolky, sportovní oddíly a zájmová sdružení ve Šternberku byly osloveny pro vyplnění dotazníku zajímavějšího se o jejich činnost, členskou základnu, vztahy s městem a záměry do budoucna. Dotazník vyplnilo 13 organizací.

<sup>6</sup> Syntetický ukazatel vzdělanosti je výsledkem ohodnocení jednotlivých stupňů vzdělání. Základní stupeň vzdělání má známku 1, SŠ vzdělání bez maturity má známku 2, SŠ vzdělání s maturitou má známku 3 a vysokoškolské vzdělání má známku 4. Ukazatel může nabývat hodnot od 1 (všichni obyvatelé mají pouze základní vzdělání) do 4 (všichni obyvatelé mají vysokoškolské vzdělání).



## ***Spolky, sportovní oddíly a zájmová sdružení, které vyplnily dotazník:***

### ***1. Tělocvičná jednota Sokol Šternberk<sup>7</sup>***

#### *Členská základna:*

Členská základna TJ Sokol Šternberk činí 675 členů z toho 512 mládeže do 18 let a 163 dospělých zaregistrovaných do 11 oddílů a složek (aikido, judo, karate, motokros, sportovní gymnastika, stolní tenis, šerm, volejbal muži, volejbal ženy, všestrannost – ženy a všestrannost – muži + děti. Ve srovnání s rokem 2017 došlo k nárůstu členské základny jednoty o 4,8 %, a to především v kategorii mládeže.

#### *Hlavní uskutečňované aktivity:*

Naším stálým úkolem je podpora činnosti všech 11 oddílů a složek v naší jednotě, zabezpečení účasti členů na sportovních akcích, propagace výkonnostního sportu Olomouckého kraje na MČR a na dalších celostátních soutěžích. Je nutné podporovat sportovní oddíly při zabezpečování soustředění, pořádání sportovních soutěží včetně materiálního a technického zabezpečení. Prioritně je potřeba podporovat oddíly vrcholového sportu, kterými jsou extraligový oddíl volejbalu žen a částečně oddíl sportovní gymnastiky. Tyto oddíly nejvíce reprezentují jednotu navenek v rámci města, kraje a ČR. Stejně tak je třeba podporovat oddíly výkonnostního sportu, tj. stolní tenis, šerm, judo a motokros, které se celoročně účastní soutěží. Oddíly karate a aikida jsou téměř výhradně mládežnické. Zde je cílem udržet kvalitu výuky bojových umění s důrazem na všeobecnou tělesnou přípravu a duševní rozvoj osobnosti cvičence a popřípadě zapojit oddíl karate do výkonnostního sportu včetně pravidelné účasti na soutěžích a ve zvýšené míře zajistit mládeže oddílu aikida na odborných seminářích. Nedílnou součástí Sokola jsou složky všestrannosti, které zajišťují cvičení pro širokou veřejnost. V našem případě jde o cvičení žen a cvičení předškolních dětí za doprovodu rodičů. Složka rodiče a děti je zdrojem dalších členů Sokola a jako taková je a bude podporována. Významnou úlohu plní a bude plnit oddíl sportovní gymnastiky, který jako sportovní oddíl zastupuje složku sokolské všestrannosti v kategorii žáků a žákyň v podobě velmi navštěvované gymnastické přípravy.

#### *Jaké jsou ve městě podmínky pro činnost vaší organizace:*

Velmi dobré. Díky podpoře Města Šternberk se nám daří udržovat a zvelebovat budovu sokolovny a okolního areálu s tenisovými a volejbalovými kurty. Podporovat sportovní činnost oddílů a složek všestrannosti ve smyslu částečných úhrad nákladů na trenéry a cvičitele, nákladů na soutěže, nákup náradí a náčiní v odpovídající kvalitě.

#### *Co očekáváte od města pro podporu vaší činnosti:*

Pokračování nastaveného trendu ve zvyšování finanční podpory sportu ve městě (nejen pro Sokol) z minulých let, kdy by podpora v roce 2025 měla dosáhnout cca 7 % rozpočtu města proti nyní cca 3,6 %. Nadále organizování společenských akcí typu Vyhlášení nejlepšího sportovce a trenéra.

#### *Co v současnosti ve městě pro vaše fungování a rozvoj vaší činnosti nejvíce postrádáte:*

Je omezená kapacita cvičebního sálu sokolovny, nedostatek parkovacích ploch v okolí budovy. Vše je nyní využíváno na skoro 100 % a je problém umístit další zájemce o cvičení.

---

<sup>7</sup> TJ Sokol Šternberk vyplnila dotazník velmi podrobně, proto je zde uveden přesný opis odpovědí. U ostatních organizací nebyl dotazník vyplněn takto podrobně, proto došlo k vytvoření souhrnu za jednotlivé organizace.





*Jaké invest. či neinvest. akce by mělo město v nejbližší době z hlediska podpory vaší činnosti uskutečnit:*

Spolupodílet se finančně s OLK na investičních akcích Sokol Šternberk nebo velkých opravách sokolovny. Je potřeba opravit střechu, opravit fasádu severní strany, opravit parkovací a vjezdové plochy před sokolovnou, vystavět opěrnou zeď mezi stávající parkovací plochou a svahem hřiště pro volejbal a další.

*Co můžete městu nabídnout:*

Kvalitní sportovní zázemí pro občany Šternberka a okolí, reprezentaci města na celorepublikových a mezinárodních závodech. Účast na prezentačních akcích města (Den v pohybu). Vysílání sportovců Sokola na olympiádu mládeže jako reprezentantů města Šternberk. Nabídku extraligových zápasů ve volejbale pro občany města jako jediné vrcholové soutěže provozované ve městě Šternberk. Dále „zaměstnání“ mládeže a její výchovu ve sportovním duchu, což vede ke snížení kriminality a zneužívání návykových látek v této věkové kategorii s nadějí udržení se do budoucna a vůbec vytváření správných návyků pro sportování každý den. Tím zlepšení či udržování dobré kondice a zdravotního stavu cvičících – sportujících občanů města. To má nepochybně kladné společenské dopady na kvalitu aktivního života.

## **2. AMK ECCE HOMO Šternberk**

Hlavní činností spolku je pořádání Mistrovství Evropy v závodech do vrchu a závod historických vozidel a rallye. Mimo to také pořádání mototuristických soutěží pro veřejnost. Počet členů roste a zvyšuje se zájem o dění v klubu a pořádání závodů. K 1. 1. 2019 byl počet členů 110. Spolupráce s městem je velice úzká a na dobré úrovni. Z pohledu podpory města je spolek AMK ECCE HOMO Šternberk spokojený a staví na tom, že nejdříve prokázal vlastní samostatnost fungování a potom začal žádat město o finanční podporu, které se mu v posledních letech dostává. Pro svou činnost nepotřebuje organizace výraznější investiční či neinvestiční akce, pouze doporučuje průběžnou opravu komunikací ve městě, což dle slov představitelů v současnosti postupně probíhá. Spolek městu nabízí zviditelnění v rámci celé Evropy a zvýšení turistického ruchu. Každoročně jsou organizovány tyto akce: ME v závodu do vrchu (vždy první víkend v červnu), závod historických vozidel ECCE HOMO historic (vždy druhý víkend v září), Rally Jeseníky (třetí víkend v září) a také mototuristické soutěže (duben a říjen).

## **3. Atletický klub Šternberk z.s.**

*Členská základna atletického klubu byla k 1. 1. 2019 na počtu 630 členů, z nichž 527 mělo méně než 18 let. Členská základna má v posledních letech rostoucí tendenci. Je to způsobeno zejména větším zájmem mladších dětí. Členové klubu jsou rozděleni do jednotlivých tréninkových skupin, kdy každá skupina má své vlastní tréninky (podle věku a výkonnosti). Jelikož několik členů dosahuje dobrých výsledků i na republikové úrovni, často jezdí trénovat do Olomouce na atletickou dráhu. Mnohdy se trénuje i o víkendu. Mezi hlavní aktivity dále patří pořádání několika závodů ročně ať už pro malé děti, starší děti, nebo dospělé. Příkladem je závod ve šternberském parku pořádaný dvakrát ročně. Atletický klub také organizuje Mistrovství Moravy a Slezska v krosovém běhu. Podmínky pro činnost atletického klubu jsou dostačující pro atlety do určitého věku a výkonnosti. Tréninky probíhají na hřištích a tělocvičnách šternberských škol a ty jsou pro starší děti nedostatečné. Důležitým faktem je nedostatek volných prostor, kdy v určitých časech jsou tělocvičny obsazeny jinými kluby či sportovci.*



*Pro běžce je například výhodou přilehlý les, ale pro jiné disciplíny jsou podmínky nedostačující. Ve Šternberku chybí atletický stadion. Členové prozatím dojíždějí na atletický stadion v Olomouci. Spolupráci s městem hodnotí představitelé atletického klubu velmi kladně. Jsou rádi za vstřícnost a podporu, kterou jim město poskytuje. Do budoucna atletický klub očekává dosavadní podporu. Momentálně je namístě příprava výstavby atletického stadionu. Absence atletického stadionu brání klubu se dále rozvíjet bez ohledu na to, že výsledky některých členů jsou na celorepublikovém i mezinárodním poli velice úspěšné. Městu může klub nabídnout výchovu dětí ke sportu, spoustu kvalifikovaných trenérů, akce pro veřejnost, reprezentaci města. Mezi hlavní uskutečňované akce patří především jarní a podzimní běh parkem. Dále Mikulášský trénink, Závody s králíkem Karlíkem, dětský den apod.*

#### **4. Český svaz včelařů, základní organizace Šternberk**

Svaz včelařů ve Šternberku sdružuje včelaře ze Šternberka a okolí. Pomáhá s vyřizováním administrativních záležitostí jednotlivých včelařů a dalšími aktivitami týkajícími se oboru včelařství. Organizuje přednášky a školení pro zájemce o tuto tematiku. K 1. 1. 2019 byl počet členů organizace 109. Stav členské základny je poměrně stabilní. Obměňují se členové, kteří ukončují činnost z důvodu stáří, a ti jsou průběžně nahrazováni mladými dorůstajícími členy. Podmínky pro svou činnost ve městě hodnotí včelaři dobře stejně tak jako spolupráci s městem. Podpora ze strany města je dostatečná, nicméně do budoucna včelaři postrádají prostory, ve kterých by mohli cca 1x ročně uspořádat členskou schůzi. Vzhledem k fungování organizace založené na členských příspěvcích jsou komerční pronájmy nákladné. Uvedený problém ale včelaři předpokládají i u ostatních podobných spolků. Pomoc městu mohou včelaři nabídnout formou spolupráce při plánované výsadbě zeleně. Včelaři doporučují výsadbu pylodárných a nektarodárných rostlin a vznik květinových louček.

#### **5. Fbc Šternberk**

K 1. 1. 2019 měl Florbalový klub Šternberk 346 členů, z nichž 211 bylo do 18 let. Počet členů v posledních letech rapidně roste, což je způsobeno čím dál větší oblíbeností florbalu, především pak dobrou náborovou činností a dobrými výsledky klubu. Ačkoliv klub hodnotí spolupráci s městem velmi dobře, tak podmínky pro činnost klubu ve městě nejsou dobré. Chybí hala, jejíž rozměry by umožňovaly hrát zápasy a lépe trénovat. Tělocvičny ve městě totiž nejsou adekvátních rozměrů a jsou často obsazené. V současnosti musí hrát zápasy mimo Šternberk. Z investičních akcí by klub uvítal výstavbu víceúčelové haly. Klub městu nabízí sportovní vyžití obyvatel a tím prevenci patologických jevů. Při případné výstavbě haly nabízí odbornou pomoc.

#### **6. HSTS, Střelecký klub Šternberk**

Hlavní činností klubu je sportovní střelba a pořádání Šternberské střelecké ligy. V poslední době se zaměřuje i na střelbu z luků a kuší. Počet členů v posledních letech narůstá, zvyšuje se počet držitelů zbrojních průkazů a zájem veřejnosti o získání dovedností při zacházení s planými zbraněmi. K 1. 1. 2019 měl klub 50 členů. Pro svou činnost má klub ve městě dobré podmínky. Využívá městskou střelnici, která byla v minulosti převedena do majetku města. Spolupráci s městem hodnotí dobře. Pro podporu činnosti střeleckého klubu se od města očekává udržování a modernizace střelnice a také nějaká forma propagace při pořádání Šternberské střelecké ligy, která je pořádána již přes 30 let za čím dál většího zájmu veřejnosti. Městu může klub nabídnout spolupráci při provozu a udržování střelnice.



### **7. Kynologický klub Hvězda Šternberk**

Zaměřením kynologického klubu hvězda Šternberk je výcvik psů. Pořádá MČR stopařů kníračů. Jedna členka reprezentovala ČR na MS v Maďarsku, kde se umístila na 3. místě. Členská základna je stabilní, k 1. 1. 2019 měl klub celkem 18 členů, z nichž 3 byli do 18 let. Spolupráci s městem hodnotí klub velmi kladně. Město klubu pronajalo bezúplatně pozemek, na kterém členové budují zázemí pro svou činnost. S městem by klub chtěl spolupracovat dlouhodobě. Mezi skutečnosti, které může klub městu nabídnout, patří například reprezentování města na akcích pořádaných ostatními kluby (výstavy, závody a zkoušky). Klub pořádá závody a zkoušky, kterých se může účastnit veřejnost. Do budoucna by chtěl vybudovat dětskou krosovou dráhu. Mezi každoroční akce patří závod O šternberskou hvězdu pořádaný na jaře a ukázky kynologie s PČR a AČR na podzim.

### **8. Pěvecký sbor Šternberk**

Pěvecký sbor každoročně pořádá v místním klášteře festival Šternberk zpívá, kam zve další pěvecké sbory z Moravy a občas i ze zahraničí. Zpívá na vernisážích MKZ Šternberk, na městských oslavách (např. výročí republiky, Dny evropského dědictví apod.). Dále na adventních koncertech na Hlavním náměstí. Účastní se také koncertů po celé Moravě a soutěžních přehlídek v zahraničí (např. Polsko nebo Francie). Počet členů je stabilní, ale jejich skladba je proměnlivá. Je to dáno tím, že starší lidé ze sboru odcházejí, protože už nestíhají s hlasivkami a nahrazují je noví, mladší členové. Dá se tedy říci, že sbor mládne, ale přesto jsou všichni členové ve středním nebo vyšším věku. Je obtížné získat do sboru mládež. Počet členů k 1. 1. 2019 byl 32. Pro své pravidelné zkoušky má sbor k dispozici prostory MKZ a dostává příležitost vystupovat na městských akcích. Město je, dle slov sboru, velmi vstřícné při pronajímání kláštera pro účely festivalu a finančně sbor celoročně podporuje. Spolupráce s městem je tedy hodnocena pozitivně. Jako námět pro rozvoj pěvecký sbor předkládá vybudování amfiteátru v městském parku.

### **9. Pobočný kynologický spolek Šternberk – pod Šibeníkem**

Hlavní aktivitou je výcvik psů. Počet členů k 1. 1. 2019 byl 30 a v důsledku naplnění kapacity spolku byl v průběhu roku 2019 pozastaven příjem dalších členů. Podmínky pro svou činnost a spolupráci s městem hodnotí klub dobře.

### **10. SK Vyhlídka Šternberk z.s.**

Sportovní klub pořádá a účastní se závodů v triatlonu, běžeckých a cyklistických závodech. Členská základna je stabilní s 20 aktivními členy. Podmínky pro svou činnost a spolupráci s městem hodnotí pozitivně. Očekávanou podporou od města je finanční podpora. Ve městě by uvítal krytý plavecký bazén a atletický stadion. Městu může nabídnout reklamu a zapojení občanů do sportu. Mezi každoročně pořádané akce patří Jarní Kiosk běh, cyklistická časovka Mutkov, X-triatlon Dolní Žleb, triatlon Babice, cyklistická časovka Ecce Homo a Podzimní Kiosk běh.

### **11. Sportovní klub SKI-OB Šternberk, z.s.**

Sportovní klub se zaměřuje na orientační běh a běžecké lyžování. V průběhu roku pořádá závody v orientačním běhu, běžecký seriál Šternberské běhání a Šternberský 1/2 maraton. Pořádá také sportovní ples. Počet členů k 1. 1. 2019 byl 130, z nichž 64 bylo do 18 let. Od roku 2008 počet členů průběžně roste. Klub začal aktivně pracovat s mládeží, navíc spolupracuje se základními školami na zajištění orientačních závodů. Do činnosti klubu jsou tak zapojováni i rodiče, kteří se v určitých případech také stávají členy. Podmínky pro svou činnost ve městě hodnotí pozitivně, především díky dobrým přírodním podmínkám v nejbližším okolí města. Stejně dobře hodnotí i spolupráci s městem,



díky finanční a mediální podpoře (např. Šternberské listy). Ze strany klubu může město profitovat z reprezentace města (klubové oblečení, webové stránky, výsledky závodníků, pořádání akcí). V současnosti ve městě nejvíce postrádají atletický stadion.

#### **12. ŠOK aneb Šternberští ochotniční komedianti, z.s.**

Spolek provozuje divadelní činnost převážně komediálního charakteru. Každoročně pořádá předvánoční pohádku pro děti a další maňásková představení během roku. Členská základna je poměrně stabilní, k 1. 1. 2019 byl počet členů 12. Členové jsou v různém věkovém rozpětí, přičemž jsou více zastoupeny ženy, což se odráží v nedostatku mužů pro mužské role. Spolupráci s městem hodnotí spolek dobře. Je vděčný za možnost čerpání dotací z rozpočtu města a ocenil by finanční podporu i v následujících letech. Problémem spolku je chybějící stabilní místo pro jeho činnost, kde by bylo jeviště pro možnost pravidelných zkoušek a uskladnění kulis. V současnosti spolek nacvičuje a vystupuje v kulturním domě, kam však nemá kvůli vytížení KD celoroční přístup a nedává to spolku možnost sjednávat si mimořádné termíny pro další zkoušky, což je potřebné před premiérovými představeními. Spolek výhledově doporučuje zprovoznění dalšího kulturního zařízení. ŠOK aneb Šternberští ochotniční komedianti městu nabízí možnost zapojení spoluobčanů do ochotnického divadla a reprezentaci města Šternberka na představeních mimo Šternberk.

#### **13. TJ Dalov**

Hlavní uskutečňovanou činností sportovního klubu je hraní fotbalu. Aktuálně hraje IV. třídu okresního přeboru. Počet členů k 1. 1. 2019 byl 28. Ačkoliv je členská základna stabilní, musí oddíl svoje řady doplňovat hráči z jiných obcí, jelikož mladí hráči nemají zájem. Podmínky pro činnost oddílu nejsou, dle slov zástupců TJ Dalov, na patřičné úrovni. Částečné dotace od města jsou pouze na činnost oddílu, ne na investiční akce. TJ Dalov by potřebovala vybudovat nové zázemí (šatny). Od města by také ocenila větší zájem o dění v místních částech. Městu může sportovní oddíl TJ Dalov nabídnout pořádání sportovních a kulturních akcí v areálu sportoviště. Vzhledem k čistotě ovzduší a životního prostředí v okolí Dalova doporučuje větší sportovní a rekreační využití oblasti.

#### **14. Vocallica, z.s.**

Vocallica je pěvecký soubor složený ze šesti členů. Koncertuje i vícekrát do měsíce a ve svém repertoáru má kromě duchovních a adventních písní také písně prvorepublikové, písně V+W, písně J. Suchého, dále muzikály, swingové písně, populární i rockové písně, ale i třeba písně africké. Pěvecký soubor se schází pravidelně jedenkrát týdně pro nácvik repertoáru. Ačkoliv soubor působí ve městě přes 15 let, tak veškerá jeho činnost je nezávislá na podpoře města. Přesto by Vocallica chtěla navázat s městem spolupráci ve formě vystupování na městských akcích, například na venkovských trzích, při setkání učitelů nebo seniorů, při různých vernisážích, při sázení stromů, při žehnání úrodě nebo při předávání cen. Soubor se domnívá, že se o jeho činnosti ve městě ví málo a chtěl by to změnit. Aktuálně vystupuje při příležitostech v jiných obcích Olomouckého a Moravskoslezského kraje. Investiční či neinvestiční akce města pravděpodobně neovlivní činnost souboru.

Ve městě působí také následující spolky, sportovní oddíly a zájmová sdružení, které však nevyplnily dotazník a proto je zde jen jejich jmenný seznam:

- 15. Dalov pro život, z.s.,
- 16. Fotbalový klub Šternberk, z.s.,



17. Junák – svaz skautů a skautek,
18. KKŽ – Kuželkářský klub,
19. Spolek prohlubování česko-německých vztahů ve Šternberku,
20. Pionýrská skupina Plejády,
21. Šachový klub Šternberk,
22. Tenisový klub Šternberk.

#### ***Informovanost občanů***

O dění ve městě jsou občané informováni prostřednictvím oficiálních webových stránek města ([www.sternberk.eu](http://www.sternberk.eu)). Město také provozuje [facebookové stránky](#). MAS Šternbersko vydává měsíčník Šternberské listy, který přináší aktuální informace o dění ve městě a kalendář akcí.



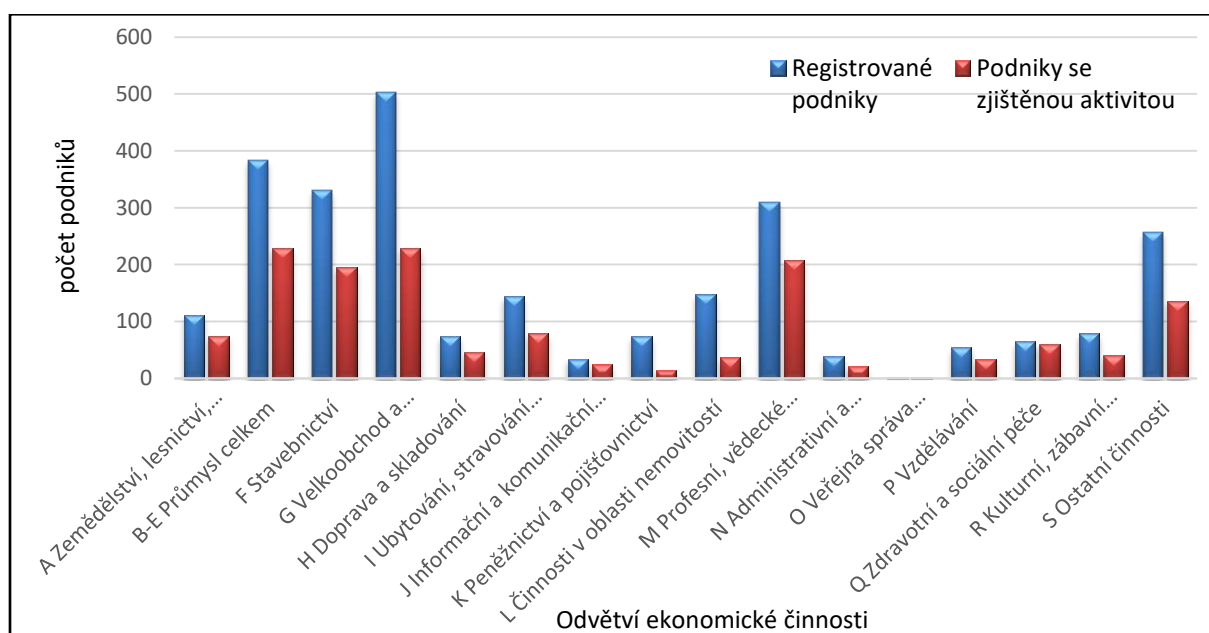
### 3. Hospodářství

#### 3.1 Ekonomická situace

Tab. 9: Podnikatelské subjekty podle převažující činnosti ve městě Šternberk k 31. 12. 2017

Ověřovací ekonomické činnosti	Registrované podniky	Podniky se zjištěnou aktivitou
A Zemědělství, lesnictví, rybářství	111	73
B-E Průmysl celkem	383	229
F Stavebnictví	330	195
G Velkoobchod a maloobchod; opravy a údržba mot. vozidel	502	229
H Doprava a skladování	73	46
I Ubytování, stravování a pohostinství	144	79
J Informační a komunikační činnosti	34	25
K Peněžnictví a pojišťovnictví	73	15
L Činnosti v oblasti nemovitostí	147	37
M Profesní, vědecké a technické činnosti	309	207
N Administrativní a podpůrné činnosti	39	22
O Veřejná správa a obrana; povinné sociální zabezpečení	2	2
P Vzdělávání	54	34
Q Zdravotní a sociální péče	65	60
R Kulturní, zábavní a rekreační činnosti	79	40
S Ostatní činnosti	256	136
X nezařazeno	0	0
<b>Celkem</b>	<b>2710</b>	<b>1481</b>

Zdroj: Veřejná databáze ČSÚ; vlastní zpracování



Obr. 12: Podnikatelské subjekty podle převažující činnosti ve městě Šternberk k 31. 12. 2017

Zdroj: Veřejná databáze ČSÚ; vlastní zpracování





Tab. 10: Podnikatelské subjekty podle právní formy ve městě Šternberk k 31. 12. 2016

Právní forma	Registrované podniky	Podniky se zjištěnou aktivitou
Fyzické osoby	2194	1216
Fyzické osoby podnikající dle živnostenského zákona	1957	1072
Fyzické osoby podnikající dle jiného než živnostenského zákona	204	118
Zemědělští podnikatelé	25	20
Právnícké osoby	483	214
Obchodní společnosti	206	155
Akciové společnosti	8	7
Družstva	11	5
<b>Celkem</b>	<b>2677</b>	<b>1430</b>

*Zdroj: Veřejná databáze ČSÚ; vlastní zpracování*

Při pohledu na strukturu zaměstnaných osob v sektorech národního hospodářství je patrné, že více než dvě třetiny (61,4 %) zaměstnaných jsou zaměstnány v terciéru (veřejné a komerční služby). Při srovnání s ostatními ORP v okrese Olomouc je to sice o 10 p. b. méně než v Olomouci, ale na druhou stranu o 11,6 p. b. více než v Litovli, a dokonce o téměř 16 p. b. více než v Uničově. Tyto rozdíly se naopak stírají při pohledu na podíly zaměstnanců v sekundéru (průmysl a stavebnictví), kdy v Litovli a Uničově je více obyvatel zaměstnaných právě v těchto odvětvích. V priméru (zemědělství a rybolovu) pracuje ve Šternberku 2,1 % zaměstnaných.

Město	Primér	Sekundér	Terciér	Počet / podíl zaměstnaných
<b>Šternberk</b>	<b>105</b>	<b>1 833</b>	<b>3 088</b>	<b>5 026</b>
	<b>2,1</b>	<b>36,5</b>	<b>61,4</b>	<b>100,0</b>
Olomouc	425	11 081	29 358	40 864
	1,0	27,1	71,8	100,0
Litovel	160	1 788	1 929	3 877
	4,1	46,1	49,8	100,0
Uničov	153	2 073	1 866	4 092
	3,7	50,7	45,6	100,0

*Zdroj: Sčítání lidu, domů a bytů 2011, ČSÚ; vlastní zpracování*

### 3.2 Případová studie výstavby podnikatelské zóny ve městě Šternberk

Nově vzniklá podnikatelská zóna se nachází na okraji jižní části zastavěného území města Šternberk. V těchto místech dříve stála Nálepkova kasárna, která sloužila k vojenským účelům. Od 90. let 20. století se představitelé města Šternberk snažili o navrácení tohoto historického majetku. Po uvolnění areálu kasáren z potřeb a užívání Armády ČR došlo k bezplatnému převedení majetku do vlastnictví města. Celkově se jednalo o plochu o rozloze 10,5 ha včetně 47 stavebních objektů (9 halových objektů, dále většinou garáže, garážové přístřešky atd.). Předchozí využití území nekladlo příliš vysoké nároky na technickou infrastrukturu. Kasárna byla napojena na veřejný vodovod a prostřednictvím trafostanice VOP na veřejnou elektrizační soustavu. Odvádění splaškových odpadních vod na ČOV ve VOP nebylo funkční, odpadní a dešťové vody byly odváděny do vodoteče Grygavy. Zeleň i komunikace se udržovaly jen v nezbytné míře.

V územním plánu je území charakterizováno jako neobyvatelné produkční území pro podnikání a průmysl. Areál se nenachází v záplavovém území ani pozemky nespádají pod ochranu ZPF.



Město Šternberk na počátku tisíciletí řešilo problém s nedostatkem vhodných ploch pro podnikání. Regenerace prostoru bývalých kasáren by tak přispěla nejen k vyřešení problematiky tohoto „brownfieldu“, ale též mohla napomoci rozvoji nových či stávajících podnikatelských subjektů.

Proto se město Šternberk rozhodlo k realizaci tohoto projektu, který si stanovil několik aktivit k naplnění cíle.

- *zachovat jen několik objektů halového charakteru s navazujícími zpevněnými plochami, jejichž stavebnětechnický stav umožní jejich další využití; ostatní objekty, komunikace a zpevněné plochy zdemolovat,*
- *provést částečné úpravy terénu, odstranit náletovou zeleň a vybrané skupiny vzrostlé zeleně,*
- *realizovat základní struktury inženýrských sítí zahrnující vybudování páteřních sítí dopravních komunikací, plynovodu (vč. plynové regulační stanice), vodovodu, veřejného osvětlení, splaškové a dešťové kanalizace. Navržený systém dešťové kanalizace měl zahrnovat i nezbytné úpravy vodoteče a retenční nádrž určenou k jejímu zadržení v krajině.*

V areálu nebyly nalezeny významnější bariéry a limity využívání tohoto území. Podle provedené analýzy se v prostoru kasáren nenacházely žádné staré ekologické zátěže s výjimkou plošně malých lokalit mělce znečištěných ropnými látkami.

Na druhou stranu záměru bránilo několik překážek. Mezi ně patřila finanční náročnost celé akce (podle odhadů cca 85 mil. Kč), svažitost terénu, omezené kapacity napojení technické infrastruktury, její absence či další problémy s tím spojené.

Revitalizace areálu probíhala v několika etapách, aby se rozdělila vysoká investiční nákladnost. Nejdříve došlo k demolici 3 zdevastovaných nemovitostí, drobných staveb, horkovodu a vnějšího oplocení. Následná etapa se týkala budování infrastruktury (komunikací a inženýrských sítí). Na ni navazovalo vystavění dešťové a splaškové kanalizace, retenční nádrže, vodovodního řadu a první část výstavby příjezdové komunikace. Vznikly 2 nové trafostanice a došlo k výstavbě vnitřních rozvodů elektřiny a středotlakého plynovodu. Poté bylo dobudováno těleso komunikace a prodloužení hlavních řadů infrastruktury.

Předpokládané náklady záměru se pohybovaly okolo 85 mil. Kč, skutečně realizované náklady však dosáhly nižší částky, konkrétně 65,5 mil. Kč (investice – 60,7 mil. Kč, ostraha – 3,2 mil. Kč, údržba – 1,4 mil. Kč).

Finance město Šternberk získalo z vlastního rozpočtu, vnějších zdrojů (hlavně krajských a národních dotačních titulů) a z peněz získaných z prodeje jednotlivých objektů a pozemků v areálu.

Celkové realizované příjmy činily 123,6 mil. Kč (prodeje – 98 mil. Kč, dotace – 17,5 mil. Kč, pronájmy – 5,5 mil. Kč, ostatní 2,6 mil. Kč).

Původní představy počítaly s vyrovnaným rozpočtem, skutečnost však překonala původní očekávání a projekt skončil ve výrazném zisku (+ 58 mil. Kč)

Stupeň atraktivity pro investory je dán několika faktory. Mezi zásadní pozitiva patří umístění na kraji města (nenarušuje bytovou zástavbu), přímá návaznost na silnici I/46 s dobrou časovou a vzdálenostní dostupností do Olomouce, soulad s územním plánem města, inženýrské sítě v dostatečné kapacitě, kvalifikovaná pracovní síla atd.



Výsledkem tohoto projektu je působení 22 společností, které podnikají v různých oborech (např. chemie, strojírenství, doprava). Po dosažení všech podnikatelských záměrů by dle odhadů mělo vzniknout 400 nových pracovních příležitostí.

### **3.3 Významné soukromé podniky ve městě Šternberk**

**BO-IIMPORT s.r.o.** – Tato společnost se nachází na okraji průmyslové zóny ve Šternberku v ulici Olomoucká s č. p. 2371/189, kde na severní straně sousedí s psychiatrickou léčebnou. Věnuje se velkoobchodní i maloobchodní činnosti zaměřené na prodej renomovaných značek v technickém oboru. V nabídce lze nalézt široký sortiment nářadí a nástrojů na obrábění kovů a dřeva, měřidla, upínací nářadí, brusivo, dílenský nábytek a spoustu dalších specialit.

**EUTECH akciová společnost** – Firma sídlí v ulici Nádražní 1617/1 nedaleko kruhového objezdu. Nabízí kvalitní nářadí a nástroje pro profesionály i kutily. Sortiment zahrnuje elektrické a ruční nářadí, měřidla, brusivo, nástroje pro obrábění, frézování a soustružení, závitníky, závitová očka, upínací techniku, dílenský nábytek a další.

**EXCALIBUR ARMY spol. s r.o.** – Ve Šternberku v průmyslové zóně se nachází na adrese Olomoucká 1841/175 centrála této společnosti v České republice. EXCALIBUR ARMY spol. s r.o. vyrábí a obchoduje v oblasti vojenského materiálu. Hlavním předmětem podnikání je vývoj a produkce nových vojenských vozidel, prodej těžkých vojenských kolových a pásových vozidel, obchod se zbraněmi, střelivem, municí a mnohé další. Patří mezi klíčové značky CZECHOSLOVAK GROUP – společnosti, která dodává na světové trhy to nejlepší z České a Slovenské průmyslové tradice. V Olomouckém a Pardubickém kraji zaměstnává přes 500 lidí a pravidelně dosahuje ročních obrátů přes 2 miliardy korun.

**Kovovýroba – MUSIL s.r.o.** – Tento podnik sídlí v ulici Nádražní 2431/27 v blízkosti obchodního centra Tesco. Pohybuje se na strojírenském trhu v oboru jemné mechaniky od roku 1994. Specializuje se na sériovou výrobu nejrozličnějších jemných a přesných rotačních součástí. Zákazníky jsou české i zahraniční společnosti. Na začátku roku 2020 zde bylo zaměstnáno 42 kvalifikovaných zaměstnanců.

**Krejčí Building 4 you s.r.o.** – Firemní budova se nachází v průmyslové zóně na adrese Průmyslová 2564/10. Stavební firma Krejčí Building 4 you s.r.o. působí na trhu jako generální dodavatel staveb. To znamená, že zajišťuje kompletní dodávky staveb včetně všech řemesel potřebných ke zdárnému provedení díla formou subdodávek, aby tak investor jednal pouze s jedním dodavatelem s jedinou zárukou za provedení díla a ne s každým subdodavatelem zvlášť. Společnost má zkušenosti s výstavbou nových objektů, rekonstrukcemi a opravami stávajících objektů i demolicemi objektů nebo jejich částí. Jedná se o objekty rodinné, občanské, průmyslové, zdravotnické nebo i školská zařízení a rekreační objekty.

**LINDAUR STAVBY s.r.o.** – Firma se nachází v ulici Dvorská 899/15 v blízkosti sportovní haly Ecce Homo. Tato společnost podniká v oblasti stavebnictví. Konkrétně se zabývá výstavbou rodinných domů, občanských staveb, průmyslových objektů, dále realizuje rekonstrukce, modernizace a revitalizace, provádí také kompletní zemní práce a pronájem stavebních strojů. Cílem činnosti je poskytování komplexních služeb v oblasti pozemního stavitelství.

**MODISO v. o. s.** – Budovu této firmy lze nalézt na adrese Světlov 843/6 naproti hradu Šternberk. Firma MODISO v. o. s. je významným výrobcem a prodejcem dřevoobráběcích strojů a nástrojů na českém trhu, která se zaměřuje především na dodávky technologických celků pro výrobu oken a



dveří. Zákazníci firmy jsou nejvýznamnější výrobci oken a dveří v České republice. Zároveň také firma exportuje kompletní technologie do zahraničí, a to především na Slovensko nebo do Polska.

**Peveko, spol. s r. o.** – Společnost představuje komplex budov nedaleko Horního náměstí a sportovní haly Ecce Homo s adresou Dvorská č. p. 894/17. Ve Šternberku se nachází výrobní závod. Sídlo a další výrobní závod pak leží v Uherském Hradišti-Jarošově. Společnost lze zařadit mezi renomované české výrobce regulační techniky, měřicí techniky a dodavatele dílů dle výkresové dokumentace zákazníka. Je nositelem světového standardu kvality ISO 9001. Mezi hlavní oblasti uplatnění výrobků a vyráběných dílů patří: tepelná technika (voda, topení, plyn), chladicí, mrazicí a klimatizační technika, energetika a jaderná energetika, automatizace, strojírenství, důlní průmysl, chemický průmysl, potravinářství, automobilový průmysl. Export výrobků zahrnuje 7 evropských států, dále pak USA.

**TOPGAL a.s.** – Od roku 2015 tato firma sídlí v ulici Nádražní č. p. 2649/73. Komplex budov zahrnuje sklad, provoz i firemní prodejnu. Společnost TOPGAL se zaměřuje především na výrobu školních batohů. Dále se zde vyrábí pouzdra a penály, batohy pro volný čas nebo doplňky a příslušenství jako zástěry do výtvarné výchovy, pláštěnky, boxy na svačinu a další. Tyto produkty je možné nalézt v obchodech po celé České republice. Firma též působí na zahraničních trzích. Své dceřiné společnosti má například na Slovensku, v Polsku či Maďarsku.

**Robertshaw s.r.o.** – Podnik se nachází na okraji města ve směru na Uničov v ulici Dlouhá s č. p. 2152/4. Šternberský podnik americké společnosti Robertshaw se zaměřuje na výrobu termostatů do klimatizací, mrazicích zařízení a chladniček, výrobu plynových ventilů, výrobu aktuátorů pro vytápění a rozvod vody v pračkách a myčkách, dále výrobu vodních ventilů nebo lisování plastových komponent.

**SELM MORAVA s.r.o.** – Firma je součástí podnikové zóny Šternberk na adrese Olomoucká 2440/203. Společnost nabízí prodej a velkoobchod s instalatérským a topenářským zbožím, tepelnou techniku (kotle, kamna, radiátory, bojler), plastové rozvody, odpadní systémy a trubky. Také prodává sanitární techniku, vany, sprchové kouty z koupelnového studia LAUFEN.

**SERITECH, s.r.o.** – Tiskárna SERITECH leží nedaleko kruhového objezdu u Horního náměstí v ulici Zátíší s č. p. 528/4. Jedná se o rodinnou tiskárnu s tradicí od roku 1998, která se specializuje na sítotisk a reklamní výrobu. Sítotiskem je možné pokrýt různé materiály od textilu až po kovy a plasty. Mezi další činnosti firmy patří tampotisk, ofsetový tisk, digitální tisk, plotrové řezání a strojní vyšívání. Menší tiskové zakázky se zpracovávají v krátkém čase přímo ve firmě pomocí produkčního digitálního stroje. Ty větší se realizují ofsetem na pobočce v Mladějovicích, kde se nachází kompletní zázemí pro knihařské zpracování. Tato firma je výhradním dovozcem produktů německého výrobce Coates Screen Inks GmbH.

**KEESTRACK – CZ, s. r. o.** – Ve Šternberku se nacházejí dvě pracoviště tohoto podniku. První z nich lze nalézt na adrese Pískoviště 1663/3, druhé pak v ulici Nádražní s č. p. 2487/59. Tato firma působící ve 46 zemích světa podniká v oblasti výroby průmyslových strojů a vybavení. Konkrétně je předmětem činnosti společnosti výroba a prodej mobilních třídících a drticích strojů značky Keestrack. Dále nabízí stroje značky Frontier, Novum, Explorer, Cruiser, Combo a další. Také prodává použité stroje. Společnost zajišťuje záruční i pozáruční servis, preventivní prohlídky a dodávky náhradních dílů.



**ŠTERNSTAV CZ spol. s r. o.** – Tento podnik sídlí v místní části Šternberk-Lhota v ulici Na Bažínách s č. p. 1810/26. Zabývá se prodejem a montáží světlíků a světlovodů. Nabízí střešní světlíky, velkoplošné průsvitné zastřešení z plastu a RWA klapky CAODURO.

**MJM agro, a. s.** – Společnost je možné najít na adrese Masarykova 405/50 v blízkosti autobusového a vlakového nádraží. Tento podnik se především zabývá prodejem hnojiv a zemědělské chemie. Nabízí krmné směsi pro hospodářská zvířata, krmiva pro psy a kočky, hnojiva, přípravky na ochranu rostlin, substráty a osiva. Ve Šternberku se také nachází čerpací stanice spravovaná touto společností. V ní lze koupit motorovou naftu, benzín Natural 95, volně ložené AdBlue, PB láhve a doplňkové zboží.

**MPPM s.r.o.** – Tato firma sídlí v ulici Olomoucká s č. p. 2372/191 v sousedství psychiatrické léčebny. Specializuje se na strojírenskou výrobu ve všech realizačních etapách. Nabízí výrobní, obchodní a dodavatelské služby v oblastech: návrh a zpracování výkresové dokumentace, návrh a zpracování technologické dokumentace, vývoj a výroba prototypů, komplexní dodávky strojírenských celků, dodávky dílů dle dokumentace zákazníka, dodávky dílů pro stroje a technologická zařízení (spojky, hřídele, ozubená kola, drážkové hřídele, brzdy), dodávky dílů pro petrochemický průmysl, dodávky dílů pro hliníkárenský průmysl, dodávky dílů pro těžební průmysl a mnohých dalších.

**MALETÍNSKÝ PÍSKOVEC, spol. s r.o.** – Společnost se nachází v průmyslové zóně Šternberk na adrese Olomoucká 2548/15. Předmětem podnikání je recyklace stavebních odpadů. V recyklačním středisku firma přijímá demoliční a stavební odpady typu beton, suť, cihly, asphaltové směsi, tašky, zemina, kamení a jiné. Zabývá se těžbou, zpracováním, úpravou, technologickou dopravou, recyklací a expedicí kamene i drti. Provádí předtřídění rubaniny před drcením, třídění písků a štěrkopísků, výkopové zeminy, uhlí. Firma také nabízí drcení a třídění kamene, vysokopecní, ocelářské a elektrostrusky.

**VALTR, generální dodavatel staveb, s.r.o.** – Firma se zrodila v roce 1990. Sídlí v Olomouci na Horním lánu 445/1 v městské čtvrti Slavonín. Zázemí společnosti se nachází ve Šternberku ve vlastním objektu. Již od svého vzniku se firma prezentuje jako generální dodavatel staveb. Provádí generální výstavby objektů a dodávky staveb. Specializuje se na průmyslové a komerční stavby, haly, obchodní i bytové komplexy. Jedná se o ryze českou firmu.

**EXALT, a.s.** – Firma leží na okraji města ve směru na Uničov. Lze ji lokalizovat na adrese Uničovská 838/70. Prodává dřevěné polotovary. V její nabídce je možné nalézt překližky, KVH hranoly, postelové lamely, sololit, nátěrové hmoty a kování Hettich. Zajišťuje tak potřebné materiály pro české výrobce nábytku, polotovarů a dřevěných obalů. Tento podnik disponuje dostatečnou sítí dodavatelů v Rusku, Bělorusku, Ukrajině, Německu, Polsku a České republice.

**Stavebniny AVANT a.s.** – Podnik se nachází v místní části Šternberk-Lhotka na adrese Lhotská 2464/19a. Tato firma nabízí prodej a dodávky stavebních materiálů a potřeb pro řemeslníky. Dále pak provoz maloobchodu i velkoobchodu s nabídkou hydroizolací, pojiv, náradí, stavební keramiky a chemie. Také poskytuje poradenství o stavebních materiálech, zpracování cenových nabídek, dopravu na stavbu a skládání hydraulickou rukou.





### 3.4 Vyhodnocení dotazníkového šetření mezi podnikateli a firmami

Do dotazníkového šetření se zapojilo devět podniků, které jsou uvedeny v následující tabulce. Zapojily se firmy, které mají ve Šternberku dlouhou tradici a působí zde již od 90. let, ale i podniky, které jsou poměrně nové. Rozpětí počtu zaměstnanců bylo široké. Zapojily se firmy s dvaceti zaměstnanci, ale i firmy, které mají poměrně velký počet zaměstnanců jako Eutech (102), Peveko (130) nebo Excalibur Army (440). Oborově převažovaly průmyslové podniky z oborů stavebnictví a strojírenství.

Tab. 11: Firmy, které se zapojily do dotazníkového šetření

Název firmy	Rok vzniku (působnost i ve městě)	Zaměření činnosti / výroby	Počet zaměstnanců (2019)
BO-IIMPORT s.r.o.	2018	velkoobchod nářadí, nástroje, brusivo, měřidla	15-20
EUTECH akciová společnost	1947	strojírenská výroba – výroba forem pro vstřikování plastů a výroba dílů třískovým obráběním	102
EXCALIBUR ARMY, spol. s r.o.	2012	strojírenská výroba, obranný průmysl	440
Kovovýroba – MUSIL s.r.o.	1994	zakázková výroba soustružených dílů	40
Krejčí Building 4 you s.r.o.	2008	stavební firma	10
LINDAUR STAVBY s.r.o.	1991	stavební firma	20
MODISO v. o. s.	1991	dodávky technologických celků pro dřevařský průmysl, vývoj a výroba speciálních strojů pro dřevařský průmysl, prodej dřevoobráběcích nástrojů, prodej strojů a zařízení od smluvních partnerů ze zahraničí, technologické projekty, servisní zabezpečení strojů a zařízení pro truhlářský průmysl	15
Peveko, spol. s r. o.	2003	výroba regulační techniky – montáž, strojírenství	130
TOPGAL a.s.	1993	velkoobchod a maloobchod, internetový obchod	14

*Zdroj: vlastní šetření*

Pět z devíti firem plánuje rozšíření své výroby a služeb v rámci jejich stávající činnosti. Podniky Krejčí Building 4 you a TOPGAL plánují rozšířit svou výrobu do dalších lokalit. Pět firem plánuje rekonstruovat své stávající objekty. Jedná se o firmy Eutech akciová společnost, EXCALIBUR ARMY, spol. s r.o., Krejčí Building 4 you s.r.o., MODISO v. o. s. a Peveko, spol. s r. o. EXCALIBUR ARMY, spol. s r.o., Kovovýroba – MUSIL s.r.o., Peveko, spol. s r. o. a TOPGAL a.s. plánují přikoupit další nemovitosti. Žádná z firem neplánuje přemístit svou výrobu mimo Šternberk. Firmy také neplánují odprodávat své stávající nemovitosti. Všechny podniky kromě TOPGAL a.s. plánují do budoucna nabírat nové zaměstnance. Žádná z firem neplánuje propouštění. Jako překážky pro své budoucí podnikání firmy vnímají především riziko poklesu poptávky a nedostatek kvalifikované pracovní síly. Pro osm z devíti firem je důležitá spolupráce a dobré vztahy s městem. Některé firmy uvedly, že by uvítaly lepší spolupráci při tvorbě územního plánu a pružnější řešení administrativních záležitostí. Na otázku, co mohou firmy nabídnout městu, byly uvedeny následující: zaměstnanost v regionu, daňové příjmy města z podnikatelské činnosti firem, sponzoring akcí, spolupráce se školami a neziskovkami, exkurze,





pronájmy nepotřebných budov a kanceláří. Doporučení firem pro investiční plány města měly víceméně charakter zlepšení dopravní infrastruktury a podporu bytové výstavby.

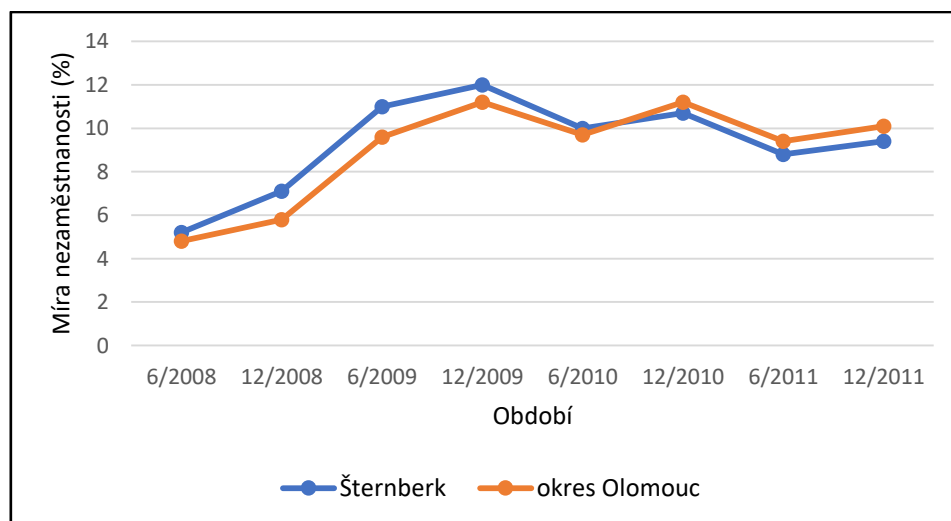
### 3.5 Trh práce

Základním ukazatelem sledovaným na trhu práce je nezaměstnanost. Studium nezaměstnanosti bylo rozděleno do dvou období, a to do období hospodářské krize (2008–2011) a do období posledních šesti let (2014–2019). V prvním sledovaném období mezi léty 2008 a 2011 je patrný velmi podobný vývoj nezaměstnanosti města Šternberk a okresu Olomouc. Nejnižší hodnota míry nezaměstnanosti ve Šternberku byla za sledované období 5,2 %. U okresu Olomouc evidujeme hodnotu nepatrně nižší (4,8 %). V grafu je vidět trend zvyšování míry nezaměstnanosti až do konce roku 2009. V tomto roce je zaznamenána nejvyšší hodnota nezaměstnanosti, a to 12 % v obci Šternberk a 11,2 % v okresu Olomouc. Na konci roku 2009 byl také registrován nejvyšší počet uchazečů o zaměstnání. Na 878 dosažitelných uchazečů připadalo pouze 22 volných pracovních míst. V dalších letech míra nezaměstnanosti kolísala v rozmezí 0,7–1,8 %. Od konce roku 2010 je míra nezaměstnanosti nižší než průměr okresu Olomouc. Limitujícím faktorem pro snížení míry nezaměstnanosti byl nedostatek pracovních pozic. Toto tvrzení dokladuje fakt, že na konci roku 2011 bylo ve Šternberku pouze 1 volné pracovní místo.

Tab. 12: Vybrané ukazatele nezaměstnanosti ve městě Šternberk a okresu Olomouc (2008–2011)

Období	Šternberk			Okres Olomouc		
	dosažitelní uchazeči	MN (%)	volná místa	dosažitelní uchazeči	MN (%)	volná místa
6/2008	379	5,2	42	5 741	4,8	1 579
12/2008	520	7,1	22	7 021	5,8	1 045
6/2009	805	11	10	11 699	9,6	318
12/2009	878	12	22	13 747	11,2	267
6/2010	735	10	14	11 816	9,7	568
12/2010	784	10,7	11	13 300	11,2	425
6/2011	645	8,8	11	11 036	9,4	733
12/2011	687	9,4	1	12 150	10,1	265

Zdroj: Ministerstvo práce a sociálních věcí, 2018



Obr. 13: Vývoj nezaměstnanosti ve Šternberku a okresu Olomouc v letech 2008–2011

Zdroj: Ministerstvo práce a sociálních věcí, 2018

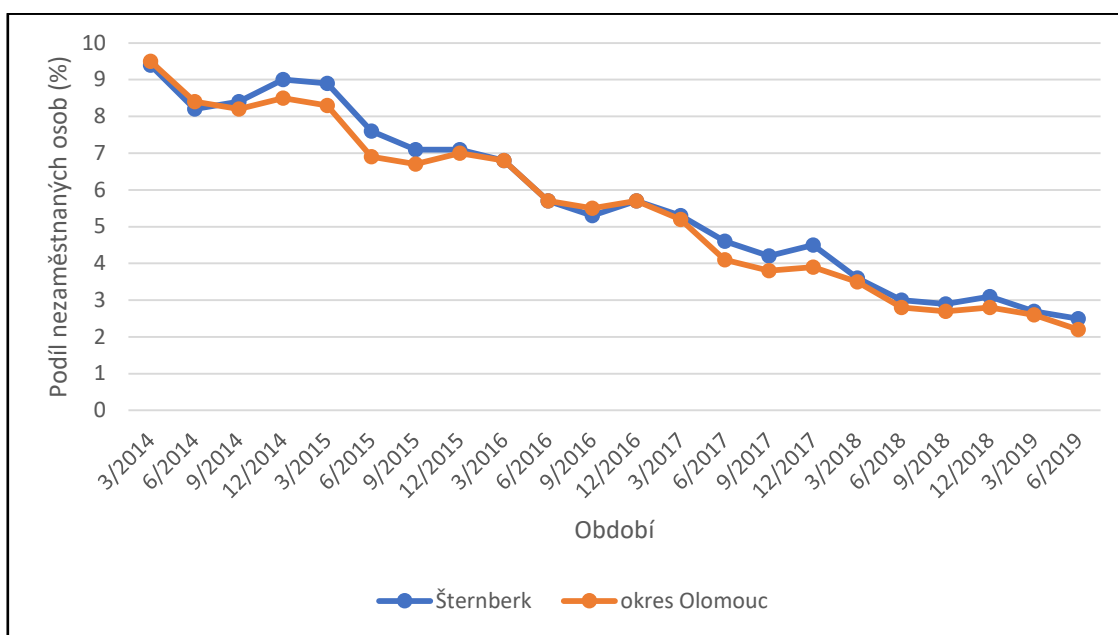


Tab. 13: Vybrané ukazatele nezaměstnanosti ve městě Šternberk a okresu Olomouc (2014–2018)

Období	Šternberk			Okres Olomouc		
	dosažitelní uchazeči	MN (%)	volná místa	dosažitelní uchazeči	MN (%)	volná místa
3/2014	867	9,4	22	14 908	9,5	607
6/2014	745	8,2	27	13 085	8,4	817
9/2014	757	8,4	28	12 842	8,2	934
12/2014	812	9,0	32	13 262	8,5	799
3/2015	807	8,9	79	12 937	8,3	1 733
6/2015	676	7,6	118	10 747	6,9	2 401
9/2015	638	7,1	75	10 310	6,7	2 311
12/2015	636	7,1	95	10 761	7,0	2 059
3/2016	611	6,8	202	10 423	6,8	2 772
6/2016	505	5,7	161	8 775	5,7	2 964
9/2016	464	5,3	166	8 465	5,5	2 912
12/2016	497	5,7	147	8 816	5,7	2 558
3/2017	463	5,3	194	8 011	5,2	2 761
6/2017	398	4,6	195	6 261	4,1	3 155
9/2017	358	4,2	168	5 785	3,8	3 320
12/2017	384	4,5	159	5 907	3,9	3 481
3/2018	308	3,6	153	5 266	3,5	4 021
6/2018	254	3,0	129	4 219	2,8	4 647
9/2018	250	2,9	129	4 147	2,7	4 722
12/2018	267	3,1	113	4 284	2,8	4 836
3/2019	230	2,7	114	3 945	2,6	4 392
6/2019	216	2,5	94	3 336	2,2	4 281

Zdroj: Ministerstvo práce a sociálních věcí, 2018

V roce 2013 přestala být sledována míra nezaměstnanosti a Ministerstvo práce a sociálních věcí začalo sledovat podíl nezaměstnaných osob. Zřejmá je klesající tendence podílu nezaměstnaných osob ve městě Šternberk i v okresu Olomouc. Až na malé odchylky v letech 2015 a 2017 je vidět téměř stejný vývoj podílu nezaměstnaných osob. Nejvyšší hodnoty zaznamenáváme na začátku roku 2014. Ve městě Šternberk je to 9,4 % a v okresu Olomouc 9,5 %. Nejnižší hodnoty pak sledujeme na konci sledovaného období, tj. v polovině roku 2019. Pro Šternberk je to hodnota 2,5 % a pro okres Olomouc 2,2 %. Zajímavý rozdíl je také v počtu dosažitelných uchazečů na volná pracovní místa. Na počátku roku 2014 to bylo pro Šternberk 867 uchazečů na 22 pracovních míst. V polovině roku 2019 registrujeme už pouhých 216 uchazečů na 94 volných pracovních míst. Situace je obdobná v okresu Olomouc. Výjimkou je, že od roku 2018 je větší počet volných pracovních pozic než dosažitelných uchazečů.



Obr. 14: Vývoj PNO ve městě Šternberk a okresu Olomouc v letech 2014–2018

Zdroj: Ministerstvo práce a sociálních věcí, 2018

### 3.6 Dojíždka a vyjíždka do zaměstnání<sup>8</sup>

Tab. 14: Počet dojíždějících za prací do města Šternberk z jiných obcí v roce 2011

Město/obec vyjíždky	Počet dojíždějících	Podíl dojíždějících (%)	Město/obec vyjíždky	Počet dojíždějících	Podíl dojíždějících (%)
Olomouc	255	19,2	Litovel	23	1,7
Uničov	158	11,9	Dolany	22	1,7
Bohuňovice	51	3,8	Horní Loděnice	20	1,5
Újezd	41	3,1	Lipina	18	1,4
Moravský Beroun	34	2,6	Dlouhá Loučka	18	1,4
Paseka	33	2,5	Šumvald	17	1,3
Mladějovice	32	2,4	Nová Hradečná	16	1,2
Štěpánov	32	2,4	Troubelice	15	1,1
Babice	32	2,4	Přovice	15	1,1
Huzová	30	2,3	Domašov u Šternberka	14	1,1
Hnojice	29	2,2	Řídeč	14	1,1
Štarnov	28	2,1	Medlov	12	0,9
Jívová	26	2,0	Hlásnice	11	0,8
Bělkovice-Lašťany	24	1,8	Rýmařov	11	0,8
Žerotín	24	1,8	jiné obce (n=117)	252	18,9
Lužice	23	1,7	<b>Celkem</b>	<b>1330</b>	<b>100,0</b>

Zdroj: Sčítání lidu, domů a bytů 2011, ČSÚ; vlastní zpracování

<sup>8</sup> Data o dojíždce se zjišťují jednou za 10 let při SLDB, a proto jsou v roce 2020 značně neaktuální. Ačkoliv hlavní dojíždkové toky budou odpovídat, přesné počty se pochopitelně odlišují.



Do Šternberka za zaměstnáním dojíždí celkově 1330 lidí. Největší dojížděkové toky do zaměstnání vedou z Olomouce (255 lidí) a Uničova (158 lidí). Tyto dojížděkové proudy se podílí téměř na 1/3 celkové dojížděky. Následují obce nad 1000 obyvatel, které leží kolem 10 až 20 kilometrů od Šternberka. Konkrétně se jedná o Bohuňovice (51 lidí) a Újezd (34 lidí), se kterými je Šternberk propojen nejen silniční komunikací, ale též železnicí. Také do této kategorie lze zařadit například město Moravský Beroun (34 lidí) nebo obec Paseka (33 lidí). Ty však nejsou propojeny se Šternberkem železniční tratí. Další dojíždějící do Šternberka za zaměstnáním většinou přijíždějí z menších obcí do 1000 obyvatel v blízkosti města. Podíl každé takové obce je již relativně nízký (do 2,5 %).

Ze Šternberka do zaměstnání v dalších obcích vyjíždí celkově 1251 lidí. Dominantní destinací je Olomouc, do které vyjíždí 749 lidí, což představuje více než polovinu (59,9 %) ze všech vyjíždějících do zaměstnání ze Šternberka. Následuje Uničov, do kterého ze Šternberka vyjíždí 86 lidí (6,9 %). Na přednějších pozicích ve vyjížděce lze poté nalézt česká velkoměsta, mezi které patří především Praha (45 lidí) a s odstupem Brno (19 lidí). V podobném množství lidí vyjíždějí také do měst v rámci kraje (Přerov – 24 lidí, Litovel – 24 lidí). Počtu vyjíždějících kolem dvaceti lidí dosahují též obce nad 1000 obyvatel vzdálené do 10 kilometrů. Konkrétně se jedná o obec Bohuňovice (26 lidí) nebo obec Paseka (18 lidí). S výjimkou Prahy (3,6 %) je podíl vyjíždějících ze Šternberka do výše uvedených obcí velice vyrovnaný v rozmezí 1,4 až 2,1 %.

Tab. 15: Počet vyjíždějících za práci z města Šternberk do jiných obcí v roce 2011

Město/obec dojížděky	Počet vyjíždějících	Podíl vyjíždějících (%)	Město/obec dojížděky	Počet vyjíždějících	Podíl vyjíždějících (%)
Olomouc	749	59,9	Babice	12	1,0
Uničov	86	6,9	Ostrava	10	0,8
Praha	45	3,6	Prostějov	10	0,8
Bohuňovice	26	2,1	Šumperk	9	0,7
Přerov	24	1,9	Bystrovany	9	0,7
Litovel	24	1,9	Hranice	8	0,6
Brno	19	1,5	Mohelnice	7	0,6
Paseka	18	1,4	Mladějovice	7	0,6
Hlubočky	14	1,1	Jiné obce (n=91)	160	12,8
Štěpánov	14	1,1	<b>Celkem</b>	<b>1251</b>	<b>100,0</b>

Zdroj: Sčítání lidu, domů a bytů 2011, ČSÚ; vlastní zpracování



## 4. Infrastruktura

### 4.1 Technická infrastruktura

#### Zásobování pitnou vodou

##### **Město Šternberk**

Ve městě Šternberk je vybudován veřejný vodovod, který je v majetku a správě VHS SITKA, s.r.o. Vodovod má několik zdrojů vody, ze kterých je zásobeno jednak město Šternberk a dále obce Hlásnice, místní část Šternberka – Krakořice a skupinový vodovod Štěpánov.

- Zdroj **Horní Huť** – jedná se o bývalou důlní šachtu, ze které je voda čerpána ČS do zemního vodojemu Tolstého  $2 \times 350 \text{ m}^3$ . Na výtlačku je provedena odbočka pro VDJ Babice a Lužice  $120 \text{ m}^3$ . Z VDJ Tolstého je napojení na trubicí síť a propojení s VDJ Ořechová. Celková maximální vydatnost zdroje je  $34,5 \text{ l/s}$ , povolené množství  $18 \text{ l/s}$ .
- Zdroj **Krakořice** –  $2 \times$  důlní šachta, celková vydatnost  $20 \text{ l/s}$ , povolené množství  $18 \text{ l/s}$ . Ze zdroje je voda čerpána čerpací stanicí do zemního VDJ Krakořice  $2 \times 500 \text{ m}^3$ , odkud je pak zásoben VDJ Tolstého.
- Zdroj **Otýlie** – důlní štola, ze které je zásoben vodojem Hlásnice  $50 \text{ m}^3$ , vodojem Ořechová  $2 \times 400 \text{ m}^3$  a do VDJ Jesenická  $120 \text{ m}^3$ . Celková vydatnost zdroj je  $9 \text{ l/s}$ , povolené množství  $8,5 \text{ l/s}$ .

Rozvodná vodovodní síť je v současné době tvořena pěti tlakovými pásmy (I, II, IIa, III, IIIa). I. tlakové pásmo je zásobeno ze zemního VDJ Tolstého  $2 \times 350 \text{ m}^3$  ( $309,80 - 306,40$ ), do kterého je voda přiváděna ze zdrojů Horní Huť. II. tlakové pásmo je zásobeno čerpáním z VDJ Tolstého přes vodovodní síť do vodojemu Ořechová  $2 \times 400 \text{ m}^3$  ( $330,75 - 327,75$ ) a částečně dotací ze zdroje Otýlie. IIa tlakové pásmo je zásobováno z VDJ Jesenická  $120 \text{ m}^3$  ( $332,90 - 330,25$ ), který je plněn ze zdroje Otýlie. III tlakové pásmo je tvořeno vodojemem Depo  $100 \text{ m}^3$  ( $386,70 - 384,20$ ). Tento VDJ je dotován ČS u vodojemu Ořechová. IIIa tlakové pásmo je řízeno vodojemem Na Stráni  $2 \times 100 \text{ m}^3$  ( $370,55 - 366,95$ ), do kterého je voda čerpána z ČS u VDJ Ořechová.

Výhledově se uvažuje o vybudování nového podzemního vodjemu, který bude pokrývat zvýšené požadavky I. tlakového pásma.

##### **Místní část Krakořice**

V místní části Krakořice je vybudován veřejný vodovod, který je v majetku a správě VHS SITKA, s.r.o. Zdrojem vody jsou důlní šachty Krakořice o vydatnosti  $20 \text{ l/s}$ , odkud je voda čerpána výtlačným řadem do zemního vodojemu Krakořice  $2 \times 500 \text{ m}^3$ . Z tohoto VDJ je přiváděčem DN 250 zásobeno město Šternberk. Na přívodní řad DN 250 je napojena rozvodná vodovodní síť místní části Krakořice a zásobuje ji v jednom tlakovém pásmu.

##### **Místní část Chabičov**

V Chabičově je vybudován veřejný vodovod, který je v majetku a správě VHS SITKA, s.r.o. Zdrojem pitné vody je jímací zářez Dubová hora o vydatnosti  $0,5 \text{ l/s}$ . Odtud je voda svedena přívodním řadem DN 60 délky  $1\,600 \text{ m}$  do zemního vodojemu Chabičov o objemu  $20 \text{ m}^3$ . Z tohoto vodojemu je pak zásobována zástavba sídla rozvodnou vodovodní sítí v jednom tlakovém pásmu.



### **Místní část Dalov**

Dalov je zásobován pitnou vodou místním vodovodem ze zdroje, který se nachází na břehu Dalovského potoka. Ze zdroje je voda čerpána do vodojemu o objemu 50 m<sup>3</sup>, který se nachází na východní straně sídla. Z vodojemu je veden zásobovací řad do zastavěného území sídla. Zásobovací síť je tvořena jedním okruhem a několika navazujícími větvemi.

### **Místní část Těšíkov**

V Těšíkově doposud není vybudován veřejný vodovod. Obyvatelé jsou vodou zásobeni z vlastních zdrojů, převážně studní, jejichž kvalita mnohdy neodpovídá normovým požadavkům na pitnou vodu. V PRVKOKu je navržena realizace nové vodovodní sítě v místní části Těšíkov. Je zde navrženo vybudování vlastního zdroje – vrtu (jímacího zářezu), odkud bude voda čerpána výtlačným řadem 1 100 m do zemního VDJ o objemu 15 m<sup>3</sup>. Z tohoto vodojemu pak bude Těšíkov zásoben vodovodní sítí celkové délky 2 150 m v jednom tlakovém pásmu.

### Odkanalizování a čištění odpadních vod

#### **Město Šternberk**

Ve Šternberku je jednotná kanalizační síť odvádějící odpadní vody do městské čistírny odpadních vod (ČOV), která se nachází na levém břehu Sítky v jihozápadní části města. Kanalizační síť ve městě je tokem Sítky rozdělena na dva samostatné systémy. Odpadní vody z pravého břehu jsou uličními stokami, resp. kmenovou stokou odváděny do pravobřežního sběrače, který vede podél pravého břehu Sítky z Dolního Žlebu přes celé zastavěné území města Šternberka. Před křížením Sítky s tratí ČD je sběrač B po odlehčení dešťových vod v odlehčovací komoře shybkou napojen na hlavní sběrač. Na sběrači B se nacházejí celkem 4 odlehčovací komory, v nichž jsou dešťové vody odlehčovány do Sítky. Levobřežní část města je odkanalizována hlavním sběračem, který prochází od konce Světlova až po ČOV, kam přivádí odpadní vody z celého města. Na tento hlavní sběrač jsou napojeny kmenové stoky s odpovídající sítí uličních stok. Na levobřežním sběrači bylo realizováno celkem 7 odlehčovacích komor. V některých lokalitách nebylo možné realizovat gravitační kanalizaci napojenou do stávajícího systému, proto se v kanalizační síti města nachází celkem 8 čerpacích stanic odpadních vod. Dvě ČSOV slouží k odkanalizování lokality Lhota, jedna je umístěna při Olomoucké ulici na okraji areálu VOP. Malá ČSOV je umístěna u železničního přejezdu ve Lhotské ulici pro napojení zástavby v okolí ulice U Dráhy. Další čerpací stanice se nachází v prostoru za garážemi na pravém břehu Sítky a slouží k přečerpání kanalizace z lokality ul. Závodní na druhý břeh řeky do ČOV. Do výtlačku splašků z ČS Závodní je napojen výtlač splašků odvádějící splaškové vody z obcí Lužice, Babice a místní části Krakořice. Jedna čerpací stanice odpadních vod byla realizována pro odkanalizování lokality Obora a jedna pro odkanalizování bytových domů a MŠ Světlov. Poslední malá ČSOV se nachází v místní části Dolní Žleb a slouží k převedení splašků z objektu na levém břehu Sítky do kanalizačního sběrače.

#### **Místní část Krakořice**

V sídle Krakořice je vybudovaná mělká dešťová kanalizace, která je v majetku a ve správě města Šternberk. Byla budována v roce 1962. Je vyústěna dvěma výustmi do příkopů. Kanalizace je provedena z betonových trub DN 500-600, v délce cca 300 m a je ve špatném technickém stavu. V letech 2010–2011 bylo provedeno odkanalizování místní části Krakořice v rámci stavby – Dokončení kanalizace aglomerace Šternberk. V Krakořicích byla vybudována nová gravitační splašková kanalizace, která je tvořena centrální stokou a vedlejšími stokovými větvemi. Kanalizace ústí do





čerpací stanice ČS1, která odvádí odpadní vodu výtlačkem do stokové sítě obce Babice, dále do Lužice a na ČOV Šternberk.

#### **Místní část Chabičov**

V sídle Chabičov je vybudovaná dešťová kanalizace, která je v majetku a ve správě města Šternberk. Byla budována v roce 1978 a je provozována jako jednotná. Prochází celým sídlem a je vyústěna do příkopu v místní části Levín. Kanalizace je provedena z betonových trub DN 500, v celkové délce cca 700 m a je v celkem dobrém technickém stavu – vhodná k odvádění dešťových vod. Individuálně předčištěné vody jsou odváděny touto kanalizací do příkopu ústícího v Dolním Žlebu do Sitky. Část zástavby má vybudovány jímky na vyvážení.

V místní části Chabičov v současné době probíhá výstavba oddílné splaškové kanalizace (termín dokončení je plánován 06/2020). Splaškové vody z nemovitostí v místní části Chabičov budou po dokončení stavby kanalizace svedeny kanalizačními přípojkami přes gravitační splaškové kanalizační stoky do dvou čerpacích stanic, odkud budou přečerpány výtlačkem splašků do splaškové kanalizace v obci Hlásnice. Splaškové vody z obce Hlásnice jsou odváděny výtlačkem splašků do koncové kanalizační šachty na ul. Jesenická a dále přes kanalizační síť města Šternberk na ČOV Šternberk.

#### **Místní část Dalov**

V sídle místní části Dalov je vybudovaná dešťová kanalizace, která je v majetku a ve správě města Šternberk. Byla budována v roce 1965 o délce cca 1 900 m a je provozována jako jednotná. Jedná se v podstatě o zatrubněný příkop DN 800 na který je napojena další kanalizační větev DN 400, která vede v hlavním komunikačním tahu sídla. Kanalizace je provedena z betonových trub, jsou na ni revizní a soutokové šachty a na přípojkách jsou provedeny uliční vpusti. Individuálně předčištěné vody jsou odváděny touto kanalizací do příkopu ústícího nad Horním Žlebem do Sitky. Část zástavby má vybudovány jímky na vyvážení.

Výhledově je uvažováno o ponechání stávající kanalizace jako dešťové a vybudování nové splaškové gravitační kanalizace v rozsahu celé lokality s vyústěním do samostatné centrální ČOV v místní části Dalov.

#### **Místní část Těšíkov**

V sídle Těšíkov není vybudovaná žádná kanalizace. Dešťové vody jsou odváděny příkopy do Těšíkovského potoka. Splaškové vody jsou akumulovány v bezodtokových jímkách na vyvážení, případně jsou po individuálním předčištění vypouštěny přímo do vodoteče.

S přihlédnutím k velikosti a charakteru sídla není uvažováno v návrhovém období s výstavbou nové kanalizace a centrální ČOV. Čištění odpadních vod se doporučuje řešit individuálně. V případě požadavku na biologické čištění lze využít stávající žumpy a septiky pro osazení malých domovních ČOV.

#### **ČOV Šternberk**

Stávající mechanicko-biologická ČOV byla rekonstruována v roce 1994 a následně v roce 2009 na následující parametry:

- $Q_{\text{prům.}} 79,50 \text{ l/s}$
- $Q_{\text{max.}} 205 \text{ l/s}$
- $Q_{\text{max.}} 213,000 \text{ tis. m}^3/\text{měs.}$



–  $Q_{\text{rok}} 2\,507,112 \text{ tis. m}^3/\text{rok}$

Počet ekvivalentních obyvatel: 18 000 (po intenzifikaci 25 000)

Čistírna odpadních vod je v současné době kapacitně nevyhovující a připravuje se její intenzifikace (předpoklad r. 2021–2022). Kanalizace je ve vlastnictví VHS SITKA, s.r.o. ČOV je v majetku VHS SITKA, s.r.o. a města Šternberk. Dešťové vody jsou odváděny převážně jednotnou kanalizační sítí, v místech s čerpáním splaškových odpadních vod byla realizována oddílná kanalizace.

#### Zásobování plynem

Město Šternberk je zásobováno zemním plynem dvěma vysokotlakými plynovody od Olomouce. Plynovod DN 300, PN 40 obchází město ze západní strany a je z něho vyvedena vtl odbočka DN 200, PN 40. Druhý vtl plynovod DN 200, PN 40 přichází k městu od jihu. Město je tak zásobováno dvěma VTL plynovody DN 200, PN 40. Převážná část obytného území města je v současné době zásobována zemním plynem prostřednictvím nízkotlaké plynovodní sítě (v tlakové hladině do 2,1 kPa) napojené z RS Olomoucká a RS Uničovská. Nízkotlaká plynovodní síť je ve městě propojena a zokruhována. Středotlaká plynovodní síť je ve městě provozována na 2 tlakových úrovních. STL plynovody z RS Uničovská (provozovaná v tlakové úrovni do 0,3 MPa) je rovněž vedena z uvedených regulačních stanic (Olomoucká a Uničovská) a je rovněž ve městě propojena do systému umožňujícího vyšší zabezpečení dodávek v případě havárie na síti. Ze STL sítě jsou zásobováni ostatní odběratelé (podnikatelé a firmy) s vyšším odběrem zemního plynu a v některých lokalitách (Lhota, U hřbitova, Sadová) i domácnosti. Plynofikace stávajícího zastaveného území je v podstatě dokončena. V lokalitách místních částí nebyla realizována plynovodní síť ani se s její realizací vzhledem k velkým vzdálenostem a nízkým předpokládaným odběrům nepočítá. V místních částech bude realizováno individuální vytápění prostřednictvím zásobníků na kapalný plyn, kotlů na biomasu, tepelných čerpadel, popř. elektrické energie.

#### Zásobování teplem

Ve městě Šternberk není centrální zdroj tepla, který by zásoboval rozsáhlé území. Nachází se zde několik dílčích zdrojů tepla zásobujících jednotlivé lokality osídlení sídlištního typu. Mezi tyto zdroje, u nichž je možné hovořit o dílčí soustavě CZT, patří tři zdroje provozované společností VÝTEP UNIČOV s.r.o. Kotelna Uničovská o výkonu 2 750 kW, kotelna Nádražní o výkonu 3 500 kW a kotelna Jiráskova o výkonu 2 625 kW.

Kromě uvedených zdrojů se ve městě nacházejí ještě dvě významné areálové kotelny. Jedná se o:

- kotelnu EUTECH a.s., která zásobuje teplem kromě vlastního areálu ještě bytové objekty v sídlišti Jílavská (cca 100 b. j.).
- kotelnu Nemocnice Šternberk sloužící pro potřeby areálu.

#### Zásobování elektrickou energií

Distribuční rozvody vysokého napětí 22 kV zásobující město Šternberk elektrickou energií jsou vyvedeny z rozvodny 110/22 kV umístěné východně od města u silnice Uničov–Šternberk (na katastru obce Lužice). K rozvodně je od západu přivedeno vedení VVN 110 kV. Z rozvodny je vyvedeno několik nadzemních zásobovacích vedení 22 kV. Kabelové rozvody VN 22 kV byly vybudovány v intravilánu



města Šternberka, kde jsou distribuční trafostanice 22/0,4 kV, většinou kioskové nebo vestavěné. V okrajových územích Šternberka a místních částech jsou distribuční trafostanice 22/0,4 kV stožárové nebo sloupové. Průmyslové a zemědělské závody mají vybudovány vlastní odběratelské trafostanice.

#### Veřejné osvětlení

Ve městě Šternberk se nachází celkem 18 rozvaděčů. Přímě ve městě jich je umístěno 12, ostatní se nacházejí v místních částech. Na tyto rozvaděče je napojeno celkem 71 909 m kabelů, z nichž je 63 738 m ve městě Šternberk. Po Šternberku je nejdelší kabelová síť v Těšíkově (2 257 m) a v Dalově (2 072 m). Ve městě převládají zemní kabely, které tvoří více než 80 % všech kabelů ve Šternberku. Naopak v místních částech dominují kabely vzdušné. S výjimkou Krakořic jsou ve všech místních částech vzdušné kabely v převaze. Konkrétně tvoří více než 90 % ze všech kabelů. Ve Šternberku jsou nejčastěji použity kabely typu AYKY 4x25, CYKY 4x16 a ALFE 16. S propojením kabelů souvisí další subjekt veřejného osvětlení, a to kabelové skříně. Na území Šternberka jich nalezneme 26. Všechny tyto kabelové skříně se nacházejí přímě ve Šternberku.

Veřejné osvětlení je tvořeno 2 180 stožáry, na kterých je umístěno celkem 2 253 lamp. Na 71 stožárech nalezneme 2 lampy. Na katastrálním území Šternberka se nachází 2 013 stožárů. V místních částech je nejvíce stožárů v Dalově, Těšíkově a Dolním Žlebu. Nejméně pak v Horním Žlebu.

V roce 2017 byly realizovány úpravy veřejného osvětlení v ulici Opavská, Puškinova, Palackého, Lomená, Žižkova a Uničovská. Do těchto úprav bylo investováno 1 863 000 Kč. V následujícím roce (2018) proběhly úpravy veřejného osvětlení v ulicích Havlíčkova, Žitná, Nábřeží, Dlouhá, Dukelská a Smetanova. Změny veřejného osvětlení nastaly i v místní části Krakořice. Tyto investiční akce stály 5 553 000 Kč. Jedny z posledních úprav veřejného osvětlení jsou evidovány v ulicích Olomoucká a Dlouhá. Nové veřejné osvětlení je také v ulicích Sadová, Pod Lesem a Kiosk. Do těchto akcí bylo investováno 2 441 000 Kč.

Velké investiční akce jsou v plánu na rok 2020. Změny ve veřejném osvětlení souvisejí s regenerací sídliště Nádražní. Další změny se plánují v ulici Věžní, Olomoucká (smíšená stezka), Příkopy a Pekařská. V roce 2021 je v předběžném plánu úprava veřejného osvětlení v ulicích Na Stráni a Na Vyhliďce.

Správu veřejného osvětlení ve Šternberku vykonává společnost Marius Pedersen a.s. ve spolupráci s městem Šternberk.

#### **4.2 Spoje a telekomunikační zařízení**

##### Telekomunikace

Územím města Šternberka prochází několik tras dálkových kabelů více provozovatelů. V celém zastavěném území byla realizována kabelizace místní telefonní sítě. Digitální telefonní ústředna se nachází v budově pošty. Telekomunikační rozvody jsou v řešeném území realizovány v dostatečné kapacitě a jsou v dobrém technickém stavu. Případná nová zástavba v rozvojových a přestavbových plochách bude napojena ze stávající kabelové sítě.

##### Radiokomunikace

Územím města Šternberka prochází několik méně významných radioreléových tras, z toho tři jsou vedeny nad zastavěným územím města. Vzhledem k okolní terénní konfiguraci a k charakteru



stávající i navrhované zástavby se nepředpokládá, že by mohlo dojít k narušení horizontálního ochranného pásma stávajících radioreléových tras.

#### 4.3 Nakládání s odpady

Směsný komunální odpad je z města svážen 1x za 14 dní. Občané ukládají odpad do nádob o objemu 240 l, které jsou v jejich vlastnictví. Bytové domy mají vlastní kontejnery o objemu 1 100 l (kovové i plastové). Na veřejných místech jako například hřbitov nebo místa pro volnočasové aktivity jsou rozmístěny kovové kontejnery města Šternberka o objemu 1 100 l. Do systému sběru a svozu komunálního odpadu se nemohou zapojit podnikatelské subjekty, které si svoz odpadů řeší individuálně. Svoz odpadu pro město Šternberk zajišťuje společnost Marius Pedersen a.s. Separovaný odpad je umísťován do nádob a kontejnerů rovnoměrně rozmístěných po celém území města Šternberka. Ve městě je celkem 20 stanovišť podzemních kontejnerů o objemu 3000–4000 l se spodním výsypem na papír, sklo a plast + tetrapak. Dále 49 stanovišť s kontejnery o objemu 1 100 l s horním výsypem na papír, 51 stanovišť s kontejnery o objemu 1 100 l s horním výsypem na plast a tetrapak. Na 34 stanovištích se shromažďuje do kontejnerů (1 100 l) a zvonů (1 500 l) se spodním výsypem čiré sklo a na 30 stanovištích se shromažďuje do kontejnerů (1 100 l) a zvonů (1 500 l) se spodním výsypem barevné sklo. Na čtyřech stanovištích jsou potom duo zvony o objemu 2 100 l se spodním výsypem na čiré i barvené sklo. Frekvence svozu papíru je dle stanovišť 1–3x týdně. Frekvence svozu plastu je dle stanovišť 1–2x týdně. Frekvence svozu skla je 1x za měsíc. Město Šternberk v roce 2019 nakoupilo nádoby na plast (2 600 ks), papír (1 400 ks) a bioodpad (500 ks) o objemu 240 l. Město tyto nádoby distribuuje mezi domácnosti (do rodinných domů) a zavádí tzv. systém svozu Door – to – Door, od něhož si město slibuje větší podíl vytríděnosti a snížení množství směsného komunálního odpadu. K 6. 4. 2020 bylo zatím distribuováno 500 nádob na plast, 340 nádob na papír a 220 nádob na bioodpad. Dále se ve městě separuje kov, textil, elektrozařízení a oleje. Individuální svoz bioodpadu z nádob občanů o objemu 240 l je realizován se čtrnáctidenní frekvencí. Pouze v měsících prosinec, leden a únor s měsíční frekvencí. Ve městě se nachází sběrný dvůr, vrakoviště i kompostárna.

V následující tabulce jsou uvedeny hodnoty produkce směsného komunálního odpadu ve městě Šternberk v letech 2014–2019. V roce 2014 bylo na území města Šternberka vyprodukováno 2 912 tun směsného komunálního odpadu. O rok později produkce směsného komunálního odpadu klesla na necelých 2 300 tun. V dalších letech se produkce směsného komunálního odpadu držela průměrně na 2 630 tunách za rok. Průměrná produkce směsného komunálního odpadu na jednoho obyvatele byla v letech 2016–2019 průměrně 190 kg.

Tab. 16: Množství směsného komunálního odpadu ve městě Šternberk v letech 2014–2019

Rok	2014	2015	2016	2017	2018	2019
Množství SKO v tunách	2 911,9	2 291,9	2 691,7	2 611,0	2 593,5	2 629,6
Počet obyvatel (střední stav)	13 524	13 532	13 534	13 444	13 493	13 495
Průměr na 1 obyvatele v kg	215,3	169,4	198,9	194,2	192,2	194,9

Zdroj: evidence města

Z hlediska porovnání produkce tříděného odpadu je pozitivní, že produkce od roku 2014 do 2019 průběžně rostla a tím se zvyšovala i celková vytríděnost. Například v roce 2019 se vytrídilo o 70 tun více papíru i plastu než v roce 2014. Nárůst u skla je okolo 40 tun. Zajištění svozu bioodpadu ve Šternberku funguje od roku 2017. V roce 2019 se vytrídilo 1 360 tun bioodpadu.



Tab. 17: Množství tříděného odpadu a bioodpadu v tunách ve městě Šternberk v letech 2014–2019

Rok	2014	2015	2016	2017	2018	2019
Papír	152,0	163,9	215,4	178,5	199,9	220,2
Plast	163,1	182,3	264,3	227,0	212,1	234,1
Sklo	112,7	122,1	159,2	163,7	145,7	155,4
BIO	0,7	0,4	2,6	1 144,5	1 153,5	1 363,7

Zdroj: evidence města

#### 4.4 Dopravní infrastruktura

##### Silniční doprava

Město Šternberk je důležitým dopravním uzlem na křižovatce silnic I. a II. třídy situované mezi městy Olomouc, Opava, Litovel, Uničov, Rýmařov a Bruntál. Jako centrum SO ORP Šternberk se na území města navíc radiálně sbíhá síť silnic III. třídy, které zprostředkovávají spojení města Šternberka s okolními obcemi. Nejvýznamnější silnicí je silnice I/46 Olomouc – Šternberk – Opava – Sudice (hranice PL) – Racibórz (PL), která je pokračováním dálnice D46 (E462) Vyškov – Olomouc. Silnice I/46 spojuje s krajským městem Olomouc, ale také zprostředkovává dopravní vazbu na mezinárodní tahy D35 (E442), D46 (E462) a jejich prostřednictvím na dálnici D1 (E50). V západovýchodním směru zprostředkovává nejvýznamnější dopravní vazby pro automobilovou dopravu silnice II/444 Mohelnice – Uničov – Šternberk – Domašov nad Bystřicí – Město Libavá, přičemž úsek Šternberk – Město Libavá představuje s ohledem na ukončení silnice na okraji vojenského újezdu Libavá jen velmi podružné dopravní spojení a silnice II/447 Litovel – Šternberk.

Tab. 18: Silnice I.–III. třídy na území města Šternberka

Třída	Číslo	Vedení silnice
1.	I/46	Vyškov – Olomouc – Opava – Sudice (hranice PL) – Racibórz (PL)
2.	II/444	Mohelnice – Uničov – Šternberk – Město Libavá
2.	II/445	Šternberk – Rýmařov – Zlaté Hory (hranice PL) – Glucholazy (PL)
2.	II/447	Litovel – Pňovice – Šternberk
3.	III/4451	Šternberk – Krakořice – Paseka – Tvrdkov
3.	III/4452	Dolní Žleb – Chabíčov
3.	III/4468	Šternberk – Štarnov – Chomoutov
3.	III/44422	Krakořice – Řídeč
3.	III/44423	Šternberk – Lipina (Ecce Homo)
3.	III/44424	Babice – Krakořice
3.	III/44426	Šternberk (příjezdná k nádraží)
3.	III/44429	Šternberk – Dalov – Děřfichov nad Bystřicí
3.	III/44430	Dalov – Horní Loděnice
3.	III/44434	Šternberk – Domašov u Šternberka – Hraničné Petrovice

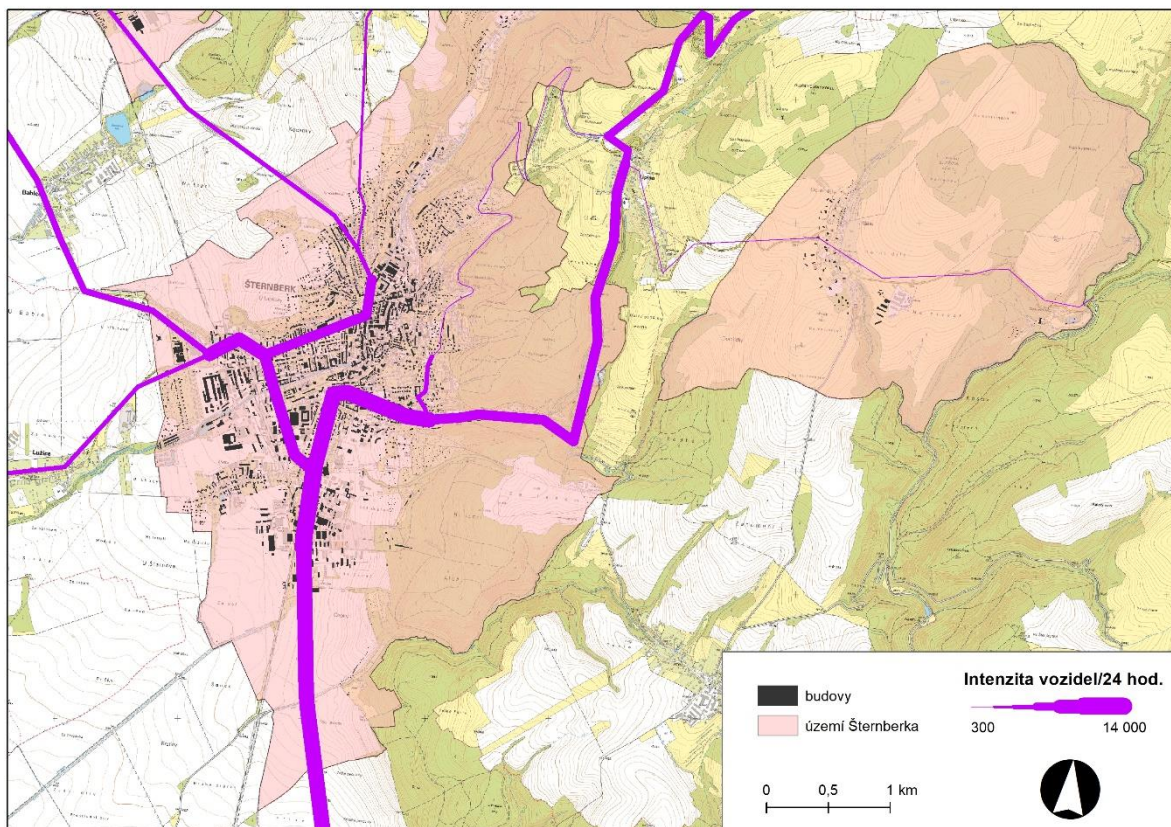
Zdroj: <https://geoportal.rsd.cz/webappbuilder/apps/7/>

Ředitelství silnic a dálnic provádí jednou za 5 let sčítání dopravy. Poslední sčítání proběhlo v roce 2016. Z výsledků v přiložené mapě (obr. 15) lze vidět, že nejvytíženější silnicí ve Šternberku je především silnice I/46. Na ulici Olomoucké v úseku od vjezdu do Šternberka až po křižovatku s ulicí Věžní bylo naměřeno téměř 14 000 vozidel za den. Druhá nejvyšší intenzita je potom naměřena v úseku od této křižovatky až po kruhový objezd na křižovatce ulic Olomoucká, Jívavská a Nádražní, kde za den projede necelých 11 000 vozidel. Téměř stejný počet vozidel (10 300) denně projede





úsekem mezi touto křižovatkou a odbočkou na Svatoplukovu. V extravilánu na silnici I/46 projede průměrně 6 350 vozidel denně s velkým podílem nákladní dopravy. Dalšími poměrně velmi frekventovanými silnicemi jsou silnice II/444 – ulice Věžní (7 250 vozidel/24 hod.), ulice Uničovská (7 900 vozidel/24 hod.) a silnice II/445 – ulice Uničovská (6 540 vozidel/24 hod.).



Obr. 15: Denní intenzity motorové dopravy na území města Šternberk  
Zdroj: ŘSD, 2016

### Místní komunikace a chodníky

Město Šternberk má pod svojí správou místní a účelové komunikace, které jsou vedeny v pasportu komunikací města Šternberk. Komunikace jsou vedeny pod základním ID, ale především dle názvů ulic. V pasportu jsou odděleně vedeny komunikace ve městě Šternberk a v místních částech Dalov, Chabičov, Krakořice a Těšíkov. Ve Šternberku se v celkovém počtu jedná o 145 místních komunikací III. třídy s celkovou délkou 44 235 metrů. Z většiny se jedná o asfaltový povrch, ovšem v menší míře je zastoupená i dlažba. Navazujícími jsou místní komunikace IV. třídy, tedy chodníky a cyklostezky, kterých je 108 a jejichž délka je v součtu 26 371 m, přičemž ve většině se jedná o dlážděný povrch. Poslední třídou jsou účelové komunikace, těch je na území města Šternberka celkem 55 a jejich celková délka dosahuje 18 146 m.

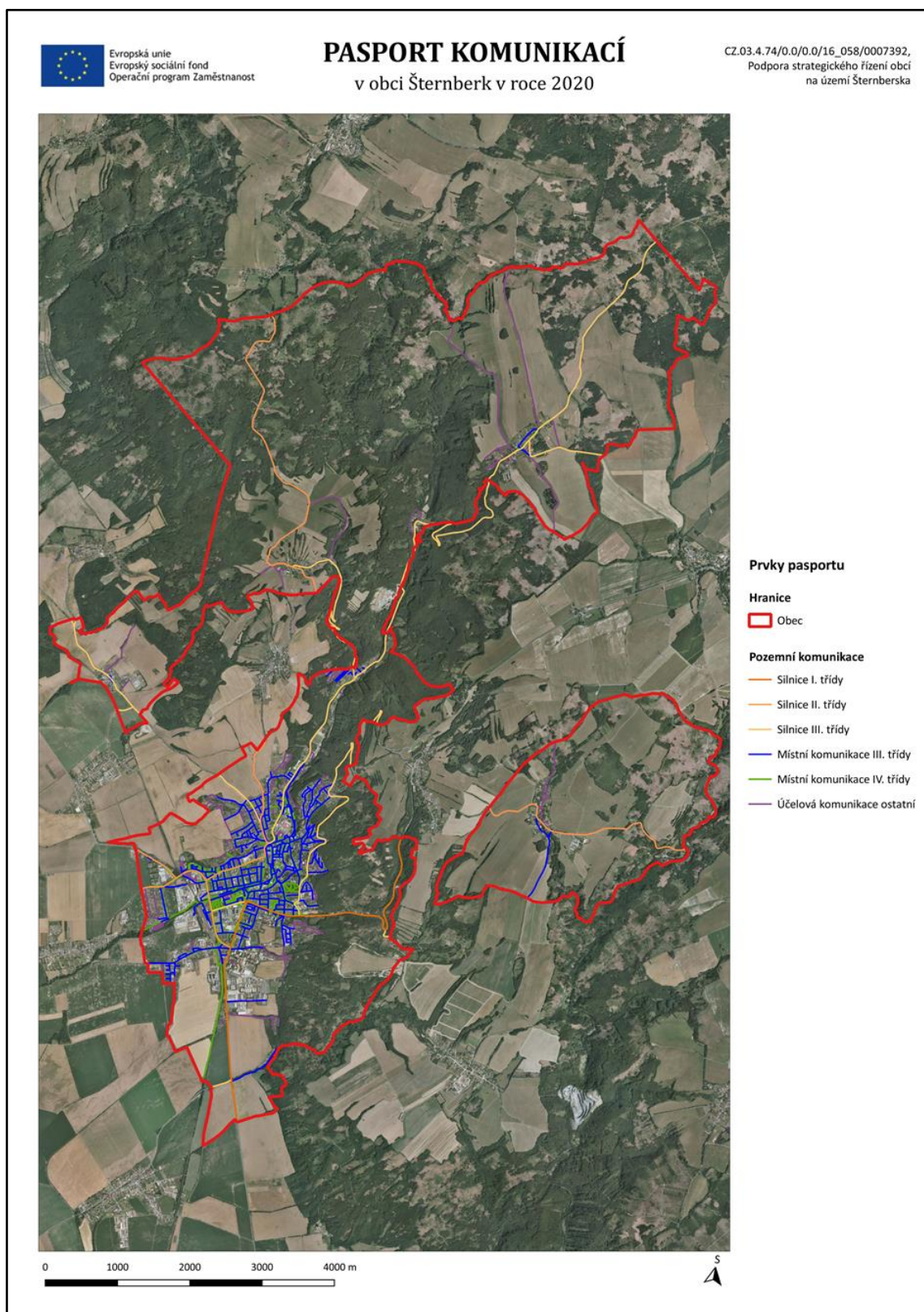
V městských částech Dalov, Chabičov, Krakořice a Těšíkov se nachází celkem 6 místních komunikací III. třídy s celkovou délkou 2 193 m, převažujícím povrchem na komunikacích je asfalt. Dále se zde nacházejí celkem 4 komunikace IV. třídy o délce 1 593 m, kde nejčastější povrch je dlažba. Poté jako nejčastěji zastoupená kategorie je účelová komunikace s počtem 19, jejichž celková délka dosahuje 12 282 m, nejčastěji se na těchto účelových komunikacích jeví šterkový povrch. Ve městě





Šternberk a všech městských částech se nachází téměř 1 000 sloupků dopravního značení pod správou města a dalších 506 pod správou SSOK.

Město Šternberk pravidelně investuje do oprav a renovací komunikací. V několika posledních letech byly realizovány velké úpravy. V roce 2017 v ulicích Oblouková, kde probíhali stavební úpravy za 5 739 000 Kč. Svatoplukova, kde probíhalo stavba opěrné zdi a oprava chodníku a komunikace za 4 113 000 Kč. Na sídlišti Uničovská byly renovovány chodníky v hodnotě 4 645 000 Kč a několik dalších. V roce 2018 byly realizovány úpravy na ulicích Masarykova, Potoční a Labutí, kde proběhla renovace komunikací a chodníků v hodnotě 4 277 000 Kč, podobná oprava proběhla na ulici Vinohradská, jejíž renovace stála 2 970 000 Kč. Také ale proběhla výstavba nové cyklostezky do Štarnova (podjezd pod mostem) v hodnotě 980 000 Kč. V posledním roce 2019 došlo k rozsáhlé rekonstrukci ulice Olomoucká, kde byla vybudována smíšená stezka a oprava veřejného osvětlení (VO) v hodnotě 4 320 000 Kč, regeneraci sídliště Nádražní, kde bylo investováno 4 816 000 Kč. Také výstavbě cyklostezky do Žlebu I. etapa za bezmála 4 870 000 Kč a mnohé další, dostupné ve výročních zprávách města. V roce 2020 jsou plánované opravy průtahu městem II/444 (Věžní) včetně opravy VO, tato investice by měla stát 25 500 000 Kč. A dále renovace komunikací na ulicích Příkopy a Pekařská včetně renovace VO v hodnotě 16 500 000 Kč.



Obr. 16: Komunikace ve městě Šternberk  
Zdroj: Pasport místních komunikací města Šternberk



### Doprava v klidu

V roce 2011 byla pro město zpracována Územní studie dopravy v klidu města Šternberka (DHV ČR, spol. s r.o.), která identifikovala 5 500 parkovacích a odstavných stání na volně přístupných plochách (stání podél veřejných komunikací, veřejně přístupná parkoviště) a téměř 900 řadových (skupinových) garáží. Vzhledem k převažující nízkopodlažní zástavbě pro individuální bydlení či rekreaci a nízkopodlažním bytovým domům jsou potřebné kapacity pro dopravu v klidu uspokojovány převážně na pozemcích rodinných domů, resp. na veřejných prostranstvích podél veřejných komunikací.

Kapacitní parkoviště jsou situována především ve vazbě na zařízení maloobchodu (supermarkety, hypermarkety) a dále ve vazbě na významné průmyslové areály, u sportovní haly a u nemocnice. Lokality s plošnou koncentrací řadových (skupinových) garáží se nachází především na západním okraji zastavěného území (např. ul. Uničovská). Pro autobusy je umístěno 12 odstavených stání na ulici Dvorská ve vazbě na autobusové zastávky veřejné hromadné dopravy.

V roce 2006 byla v historickém jádru města zavedena zóna placeného stání, která zahrnuje ulice ČSA, U Horní brány, Vodní, Jaroslavova, Radniční, Jarní, Čechová, Partyzánská, Hlavní náměstí, Horní náměstí, Opavská a lokalita pod gymnáziem. Parkování zde stojí 10 Kč/hod. V roce 2019 byl z povinnosti hradit parkovací poplatek vyjmut poplatek od 11 do 13 hodin s ohledem na lepší dostupnost stravovacích zařízení.

### Železniční doprava

Městem Šternberk prochází jednokolejná železniční trať č. 290 Olomouc–Šumperk, která spadá do kategorie celostátních drah. Úsek Olomouc–Šumperk je v místních podmínkách zastávkové železniční dopravy přirozeným propojením měst Šternberk a Uničov. V roce 2019 byla zahájena významná investiční akce, a to elektrifikace železniční tratě č. 290 v úsek Olomouc–Uničov. Cílem akce je zajistit rychlejší a kvalitnější dopravní obslužnost měst Šternberk a Uničov a jejich spádových oblastí. Součástí modernizace je také uvedení trati do normových parametrů odstraněním pomalých jízd na mostech, přejezdech a dalších závad kolejového svršku a rekonstrukcí stanic, zastávek, zabezpečovacího a sdělovacího zařízení a vybudování bezbariérových nástupišť na zastávkách. Rychlost vlakových souprav by na takto zmodernizované trati mohla dosahovat až 160 km/h. Současně byla v roce 2019 zahájena kompletní rekonstrukce a modernizace vlakového nádraží ve Šternberku.

### Cyklistická doprava

Město Šternberk má vzhledem ke své poloze na přechodu rovinatého území Hané a podhůří Nížkého Jeseníku dobré předpoklady pro rozvoj cykloturistiky. V posledních letech se čím dál více začíná rozvíjet trend dojíždění na kole do zaměstnání. Jádrové území Šternberka má pro rozvoj cyklodopravy dobré předpoklady, jelikož vzdálenosti nejsou nikterak významné a terén je příznivý.





Obr. 17: Turistická mapa Šternberka

Zdroj: [www.cykloserver.cz](http://www.cykloserver.cz)

Cyklostezky na území města:

- **Cyklostezka Hvězdná:** je nejvýznamnější cyklostezkou. Spojuje Šternberk s krajským městem Olomouc. Ve Šternberku začíná na jižním okraji katastrálního území Lhota u areálu podniku MJM agro, a. s. a vede podél železniční trati č. 290 a dále přes obce Štarnov, Bohuňovice, Hlušovice až do Olomouce. Na hranici katastrálního území města Šternberk a obce Štarnov cyklostezka překonává úroňovým křížením silnici III/4468. V roce 2018 byl v rámci projektu (Podjezd pro cyklisty pod mostem ev. č. 4468-1 ve Štarnově), který realizoval Mikroregion Šternbersko, vybudován podjezd pro cyklisty s účelem většího zabezpečení. Po cyklostezce je vedena cyklotrasa č. 6104.
- **Cyklostezka Šternberk–Lužice:** Stezka začíná v ulici Pískoviště a pokračuje po pravém břehu Sítky směrem do obce Lužice, kde na ni navazuje cyklostezka v intravilánu obce Lužice a je počítáno s jejím prodloužením do dalších obcí (Hnojice, Žerotín). Cyklostezka je v režimu smíšené stezky pro chodce a cyklisty a je dlouhá 900 m. Vede po ní cyklotrasa č. 6107.
- **Cyklostezka ul. Masarykova – ul. Potoční:** Cyklostezka začíná na křížení ulice Masarykova a Krampolova a pokračuje po levém břehu Sítky až k přemostění u restaurace Expedice. Cyklostezka je v režimu stezky pro cyklisty a měří 600 m. Vede po ní cyklotrasa č. 6104.



- **Cyklostezka Jívavská:** Jedná se o krátký úsek (190 m) cyklostezky v režimu stezky pro chodce a cyklisty s odděleným provozem, který vede souběžně se silnicí.
- **Cyklostezka Dolní Žleb:** V roce 2019 byla vybudována první etapa cyklostezky do Dolního Žlebu. Cyklostezka v režimu stezky pro chodce a cyklisty se smíšeným provozem o délce 170 m vede od křižovatky Světlov a Hvězdne údolí po pravé straně silnice III/44429 ve směru do Dolního Žlebu až po křížení s účelovou komunikací.
- **Cyklostezka Věžní:** V rámci realizace kompletní rekonstrukce ulice Věžní (akce OLK) došlo v letech 2019/2020 k vybudování cyklostezky podél této komunikace.

Tab. 19: Značené cyklistické trasy procházejí územím města Šternberk

Číslo cyklotrasy	Průběh trasy
6009	Velká Bystřice – Hlubočky – Hrubá Voda – Jívová – Hraničné Petrovice – Horní Loděnice – <b>Dalov – Šternberk, Ecce Homo – Šternberk, Horní nám. – Dolní Žleb – Chabičov</b> – Řídeč – Paseka
6029	Olomouc – Bohuňovice – Bělkovice-Lašťany – Hluboké údolí (Těšíkovský mlýn) – Horní Loděnice – <b>Dalov</b> – Dětrichov nad Bystřicí
6104	Moravská Huzová – Štarnov – <b>Šternberk, žst.</b>
6105	<b>Dalov, Seč</b> – Huzová – Mutkov – Řídeč – <b>Krakořice</b> – Babice – <b>Šternberk, žst.</b>
6106	<b>Šternberk, žst. – Dolní Žleb – Horní Žleb</b> – Mutkov – Huzová – Jiříkov
6107	<b>Šternberk – Lhota u Šternberka – Lužice</b> – Štěpánov – Lhota nad Moravou
6129	Bělkovice-Lašťany – <b>Těšíkov</b> – Horní Loděnice
6130	<b>Dalov</b> – Hrádek Mutkov
6145	<b>Dalov</b> – Huzová – Knežpole – Stránské

Zdroj: [www.cykloserver.cz](http://www.cykloserver.cz)

#### 4.5 Dopravní obslužnost

Ve městě Šternberk je veřejná hromadná doprava osob zajištěna kombinací regionální autobusové dopravy a železniční dopravy.

##### Autobusová obslužnost

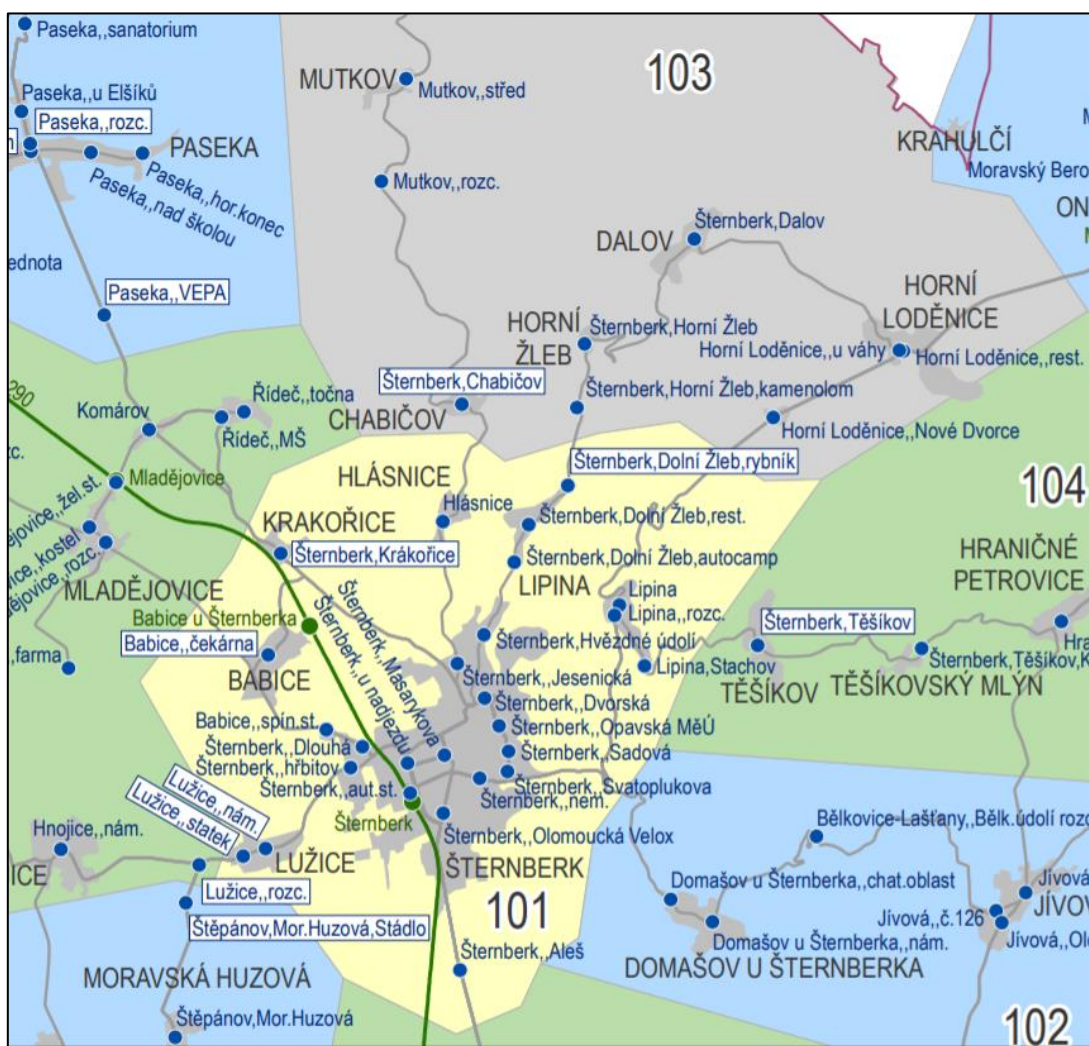
Na území jádrového území města Šternberk není zavedena lokální autobusové hromadná doprava. Ačkoliv je z pohledu občanů Šternberka po městské hromadné dopravě poptávka (výsledky dotazníkového šetření), tak z ekonomického hlediska by zajištění městské dopravy bylo neudržitelné. Síť autobusových zastávek linek regionálních a dálkových dopravců pokrývá rovnoměrně území Šternberka a autobusy jezdí s častou frekvencí. Dopravci působící na území města Šternberk jsou Arriva Morava a.s., Vojtila Trans s.r.o. a Transdev Morava s.r.o. Linky těchto dopravců zprostředkovávají autobusové spojení města Šternberk s krajským městem Olomouc a dalšími městy v širším území (Opava, Litovel, Uničov, Rýmařov, Krnov, Jeseník, Přerov), ale také zajišťují lokální vazby mezi jádrovým územím města Šternberk a prostorově izolovanými částmi města Dolní Žleb, Dalov, Chabičov, Krakořice a Těšíkov. Dle Plánu dopravní obslužnosti Olomouckého kraje (KIDSOK, 2020), patří Šternberk společně se svými místními částmi Krakořicemi a Dolní Žlebem a společně s okolními obcemi Lipina, Hlásnice, Babice a Lužice do zóny 101. Místní části Horní Žleb a Dalov patří do zóny 103 a místní část Těšíkov do zóny 104. Území obsluhuje celkem 18 různých linek. Počet zastávek v jádrové oblasti a místních částech je 24 a jejich pěší dostupnost je dobrá.



Tab. 20: Autobusové zastávky na území města Šternberk

Název zastávky	Název zastávky
Šternberk, Aleš	Šternberk, Jesenická
Šternberk, Olomoucká, Velox	Šternberk, Hvězdne údolí
Šternberk, nem.	Šternberk, Těšíkov
Šternberk, aut. st.	Šternberk, Těšíkov, Kyselka rozc.
Šternberk, u nadejdu	Šternberk, Krakořice
Šternberk, Masarykova	Šternberk, Dolní Žleb, autocamp
Šternberk, Dlouhá	Šternberk, Dolní Žleb, rest.
Šternberk, hřbitov	Šternberk, Dolní Žleb, rybník
Šternberk, Svatoplukova	Šternberk, Chabičov
Šternberk, Sadová	Šternberk, Horní Žleb, kamenolom
Šternberk, Opavská MěÚ	Šternberk, Dalov
Šternberk, Dvorská	-

Zdroj: IDOS, mapy.cz



Obr. 18: Obslužné zóny krajské integrované dopravy

Zdroj: KIDSOK, 2020





Tab. 21: Autobusové linky obsluhující území města Šternberk

Linka	Počátek cesty	Konec cesty
313	Litovel, Palackého	<b>Šternberk, Dvorská</b>
904	Olomouc, aut. nádr.	Jeseník, aut. nádr.
912	Rýmařov, aut. st.	<b>Šternberk, Dvorská</b>
913	Krnov, aut. st.	Olomouc, aut. nádr.
914	Bruntál, žel. st.	Olomouc, aut. nádr.
921	Břidličná, aut. st.	Olomouc, aut. nádr.
923	Opava, Východní nádraží	Olomouc, aut. nádr.
890324	Dlouhá Loučka, rest. U	<b>Šternberk, Dvorská</b>
890328	Jívová, nám.	<b>Šternberk, Dvorská</b>
890329	<b>Šternberk, Dvorská</b>	Štěpánov, Moravská Huzová, Benátky
890330	<b>Šternberk, Dvorská</b>	Samotičky, škola
890331	<b>Šternberk, aut. st.</b>	Horní Loděnice, u váhy
890332	<b>Šternberk, Dvorská</b>	Řídeč, točna
890333	<b>Šternberk, Dvorská</b>	Domašov nad Bystřicí, žel. st.
890923	Moravský Beroun, nám.	<b>Šternberk, Dvorská</b>
890129	Krnov, aut. st.	Brno, ÚAN Zvonařka
890822	<b>Šternberk, aut. st.</b>	Olomouc, Tábořská
890845	<b>Šternberk, Dvorská</b>	Velký Týnec, Vsisko, Olympia

Zdroj: IDOS, mapy.cz

#### Vlaková obslužnost

Veřejnou hromadnou dopravu osob na železnici zajišťuje osobní vlaková doprava na celostátní železniční trati č. 290 Olomouc–Šumperk. Vlaková spojení zajišťují na této železniční trati přepravu osob především mezi Šternberkem a krajským městem Olomouc (s možností přímých přestupů na vlaková spojení v rámci železničního koridoru Praha – Pardubice – Česká Třebová – Olomouc – Ostrava – Bohumín resp. na vlakové spoje pokračující dále ve směru Přerov, Prostějov, Brno apod.) a městem Uničov a Šumperk. Osobní zastávkové vlaky potom zajišťují spojení města Šternberk s okolními menšími obcemi. Ve Šternberku se nachází jedna železniční stanice, která je situována na západní okraji města Šternberk. Pro obslužnost správního území města Šternberk veřejnou dopravou má částečně význam ještě železniční stanice Babice, která je sice situována na správním území sousední obce, ale v rámci její docházkové vzdálenosti 1 km (cca 15 minut) se nachází území místní části Krakořice.



## 5. Vybavenost

### 5.1 Bydlení, domovní a bytový fond

Zastavěné území města, intravilán, se nachází v jižní části katastrálního území města a má poměrně kompaktní, mírně protáhlý tvar. Pomyslným jádrem urbanistické struktury je historické centrum města, které leží spíše v severní části zastavěného území. Od něj se zástavba následně rozrůstá. Zmínit můžeme například lokalitu Lhota, Obora a Hvězdne údolí. V tomto ohledu se mění také funkce zástavby. V okrajových částech města se jedná především o funkci bydlení. Z historického hlediska lze vývoj města označit za poměrně dynamický. Do roku 1919 bylo vystavěno či rekonstruováno 428 domů. Rychlý rozvoj města zbrzdila druhá světová válka. Město se sice rozvíjelo, problémem byl nedostatek bytů a zastaralá infrastruktura. Nový regulační plán podnítil zbourání starší zástavby, kde na jejich místě vznikala nová sídliště. V desetiletých obdobích sledujeme nejvyšší počet postavených a rekonstruovaných domů mezi lety 1971–1980. Jejich podíl na celkové domovní výstavbě tvoří 15,8 %. V posledním sledovaném období bylo postaveno (rekonstruováno) 253 domů. K městu Šternberk patří místní části Krakořice, Dalov a Chabičov. Jejich zastavěné území je protáhlé a rozkládá se pravidelně podél komunikace.

Tab. 22: Domovní fond města Šternberk v roce 2011

		Celkem	Rodinné domy	Bytové domy	Ostatní budovy
<b>Domy úhrnem</b>		2 327	1 921	353	53
<b>Domy obydlené</b>		2 165	1 770	349	46
<b>Z toho podle vlastnictví domu</b>	<b>fyzická osoba</b>	1 775	1 691	74	10
	<b>obec, stát</b>	78	10	57	11
	<b>bytové družstvo</b>	27	–	27	–
	<b>spoluvlastnictví vlastníků bytů</b>	202	58	143	1

Zdroj: Sčítání lidu, domů a bytů 2011, ČSÚ, vlastní zpracování

Dle posledního sčítání lidu, domů a bytů se v obci nachází 2 327 domů, z nichž 1 921 je domů rodinných a pouze 353 bytových. Ostatní budovy tvoří 2 % z celkového počtu domů. Z pohledu vlastnické struktury se jedná zejména o domy ve vlastnictví fyzických osob. Většina těchto domů je obydlená. Při pohledu na stáří zástavby zjistíme, že téměř polovina domů je postavena před rokem 1970.

Tab. 23: Domy dle výstavby nebo rekonstrukce ve městě Šternberk

<b>Domy dle výstavby nebo rekonstrukce</b>	1919 a dříve	428	20,1 %
	1920–1970	599	28,2 %
	1971–1980	336	15,8 %
	1981–1990	279	13,1 %
	1991–2000	230	10,8 %
	2001–2011	253	11,9 %

Zdroj: Sčítání lidu, domů a bytů 2011, ČSÚ, vlastní zpracování



Tab. 24: Struktura bytového fondu ve městě Šternberk v roce 2011

		Celkem	Rodinné domy	Bytové domy	Ostatní budovy
Obydlené byty celkem		5 122	2 071	2 994	57
Z toho právní důvod užívání bytu	ve vlastním domě	1 750	1 717	27	6
	v osobním vlastnictví	1 258	–	1 257	1
	nájemní	1 040	82	938	20
	družstevní	600	–	600	–
Z toho s počtem obytných místností	1	242	45	193	4
	2	620	113	505	2
	3	1 206	349	850	7
	4	1 674	604	1 061	9
	5 a více	1 037	850	181	6

*Zdroj: Sčítání lidu, domů a bytů 2011, ČSÚ, vlastní zpracování*

Ve Šternberku se nachází 5 122 bytů. Dle této hodnoty je zřejmé, že oproti okolním obcím se zde nachází vyšší počet sídlišť s panelovými domy. Větší část bytů je v osobním vlastnictví nebo ve vlastním domě. Zbýlých 1 640 bytů tvoří byty v nájemní a družstevní. Nejvyšší počet bytů má 4 obytné místnosti (1 674). Nalezneme zde však i byty, které mají pouze jedinou obytnou místnost (242).

Město Šternberk je na velmi vysoké úrovni z hlediska atraktivity pro bydlení. Územní plán pro město Šternberk z roku 2013 uvádí, že město nenabízí dostatek vhodných ploch pro možný rozvoj bytové zástavby. Pro udržení současného počtu obyvatel a vytvoření podmínek pro zlepšení kvality bydlení a přistěhování nových obyvatel jsou vymezeny plochy pro trvalé bydlení, a to zejména v části města Šternberk, které disponuje nejrozsáhlejší a nejkvalitnější infrastrukturou. Snaží se tím předejít možnému budoucímu úbytku obyvatel. Vymezují se záměry nadmístního významu. Jedná se například o vytvoření podmínek pro bytovou výstavbu v lokalitách Obora, Vinný vrch nebo ve východní části Šternberka nad sportovním areálem. Navrhované samostatné plochy pro rozvoj bydlení navazují na plochy smíšené obytné a rozvíjí se v rezidenčních lokalitách na okrajích zastavěného území. Jsou vymezeny téměř výhradně pro bydlení v rodinných domech.

S ohledem na stáří dat je zřejmé, že neodráží aktuální skutečnost a jsou zastaralá. V posledních letech bylo ve Šternberku postaveno více než 100 nových domů, a to především právě ve zmíněných lokalitách. Posledním větším realizovaným projektem je Rezidence Světlov. Jedná se o 3 patrové domy s širokou nabídkou moderního bydlení.

## 5.2 Školství a vzdělávání

Ve městě se nacházejí tři mateřské školy, tři základní školy, jedna základní umělecká škola a dvě střední školy (jedno gymnázium a jedna odborná škola). V případě mateřských škol a základních škol je zřizovatelem město Šternberk, zatímco střední školy zřizuje Olomoucký kraj.

### Mateřské školy a předškolní vzdělávání

Město Šternberk zřizuje tři mateřské školy:

- Mateřská škola, Komenského 44, 785 01 Šternberk



- Mateřská škola, Nádražní 7, 785 01 Šternberk
- Mateřská škola, Světlov 21, 785 01 Šternberk

#### **Mateřská škola, Komenského 44**

Součástí mateřské školy Komenského 44 je též odloučené pracoviště MŠ Horní Loděnice 116. Mezi školními roky 2012/2013 až 2017/2018 se počet dětí v mateřské škole Komenského 44 nijak významně neměnil, dosahoval necelých 190 dětí (v průběhu let min. 184 a max. 189 dětí). Kapacita zařízení byla naplněna zhruba z 85 % (maximálně je uváděno 220 dětí). Většina dětí (okolo 87 %) v průběhu zmíněných školních roků navštěvovala běžné třídy, kterých bylo stabilně 6 během těchto let. Zbylá část dětí (24) byla rozdělena do 2 speciálních tříd. MŠ Komenského 44 je otevřena denně od 6–16:30 hodin. Odloučené pracoviště MŠ Horní Loděnice 116 nabízí své služby od 6:30 do 15:45 hodin. Tato MŠ se v roce 2017/2018 zapojila do dvou projektů. První z nich nesl název Šablony I, druhý Realizace lokálních sítí mateřských škol v gramotnostech. Rozpočet MŠ byl ve školním roce 2018/2019 vyrovnaný, příjmy však nejsou dostačující a chybí na investice.

#### **Mateřská škola, Nádražní 7**

Mateřská škola Nádražní 7 je sloučena s mateřskou školou U Dráhy 2. Společně nabízejí mezinárodní a uznávaný alternativní výchovně vzdělávací program Začít spolu, který zahrnuje prvky zdravé školy, ekologické a multikulturní kultury. Mezi lety 2012/2013 až 2013/2014 vzrostl počet dětí ze 196 na 280. Následující 2 roky se počet držel na této úrovni. Od roku 2015/2016 však došlo k úbytku počtu dětí (v roce 2016/2017 zde bylo evidováno 253 dětí). Pokles byl způsoben z důvodu omezení provozu a následného uzavření této MŠ kvůli přípravě na rekonstrukci. Počet tříd se v průběhu let měnil v závislosti na vývoji počtu dětí (nejdříve 7, poté 10 a nakonec 8 tříd). S výjimkou posledních let (školní roky 2016/2017 a 2017/2018), které byly ovlivněny přípravou na rekonstrukci, dosáhla kapacita MŠ vždy maximálního naplnění (2012/2013 kapacita stanovena na 196 dětí, následující roky navýšena na 280). Mateřská škola ve školním roce 2017/2018 realizovala dva projekty. Konkrétně se jednalo o projekt Rozšíření kapacity mateřské školy na ulici Nádražní ve Šternberku a Šablony pro MŠ I. Tato instituce v roce 2018/2019 hospodařila s vyváženými příjmy a výdaji.

#### **Mateřská škola, Světlov 21**

Tato MŠ má odloučené pracoviště MŠ Oblouková 45. Jedná se o typ školy s celodenním, pravidelným provozem od 6 do 16 hodin. Celková kapacita těchto zařízení dosahuje 162 dětí (MŠ Světlov 112 dětí a MŠ Oblouková 50 dětí). Rozpočet na rok 2020 byl stanoven jako vyrovnaný. Náklady i příjmy dosahovaly necelých 11 milionů. MŠ je součástí projektů: Šablony II, Ekoškola a Celé Česko čte dětem.

#### Základní školy a základní umělecké školy

Město Šternberk na svém území zřizuje 3 základní školy a 1 základní uměleckou školu. Patří mezi ně:

- Základní škola, Dr. Hrubého 2, 785 01 Šternberk
- Základní škola, Svatoplukova 7, 785 01 Šternberk
- Základní škola, náměstí Svobody 3, 785 01 Šternberk
- Základní umělecká škola Šternberk



## **Základní škola, Dr. Hrubého 2**

Budova školy je umístěna téměř ve středu města. Součástí školy je velká a malá tělocvična. Také k ní patří prostorné hřiště s umělým povrchem. Areál školy doplňuje školní dvůr s doskočištěm. Tělocvičny a hřiště slouží také k využití volného času žáků v odpoledních hodinách a veřejnosti v době mimo školní provoz. Škola má k dispozici dvě učebny pro výuku informatiky, z toho jednu nově vybavenou počítači, učebnu fyziky a chemie, dílny, učebnu pro výuku výtvarné výchovy a keramickou dílnu s vypalovací pecí, dále zrekonstruovanou cvičnou kuchyni a jazykovou laboratoř. Na školním hřišti byla nově vybudována externí přírodovědná učebna. Téměř ve všech učebnách jsou k dispozici dataprojektory a interaktivní tabule. Kabinety jsou vybaveny potřebnými pomůckami a didaktickou technikou na dobré úrovni. Na škole je zřízena knihovna pro učitele a knihovna pro žáky. Knižní fond je průběžně a dle potřeby obnovován a doplňován. Ve všech prostorách školy je dostupný internet.

Škola se zapojila do programu Ovoce do škol a Mléko do škol. Školní stravování žáků a zaměstnanců je zajišťováno dodavatelskou formou.

Mezi školními roky 2012/2013 až 2016/2017 docházelo k pozvolnému meziročnímu nárůstu počtu žáků (z 532 na 596 žáků). Následující školní rok 2017/2018 naopak zaznamenal oproti tomu předchozímu mírný pokles (z 596 na 579 žáků). I přesto se škole daří dlouhodobě naplňovat svou kapacitu téměř na 100 % a v porovnání s ostatními klasickými základními školami stále vzdělává největší množství žáků.

Základní škola v rámci svého rozpočtu hospodařila s finančními prostředky přidělenými ze státního rozpočtu a s příspěvkem od zřizovatele (město Šternberk). Rozpočet přidělený škole zabezpečil realizaci vzdělávacího programu školy.

Rozpočet přidělený zřizovatelem pokryl provoz školy. V posledních 5 letech škola hospodařila s vyváženým rozpočtem. Příjmy však nejsou dostačující a v případě navýšení by její představitelé věděli, do čeho investovat. Ačkoliv se v posledních 5 letech zvýšily náklady, nekoresponduje s tím nárůst příjmů. Technický stav stejně jako stav vybavenosti je dobrý, škola dokáže bez dalších investic fungovat, nicméně další investice by byly využity. Škola by primárně investovala do oblasti vybavení pomůckami, vybavení nábytkem, rekonstrukce a opravy stávajících budov nebo obnovy zahrad a hřišť.

V rámci rozvojových a mezinárodních programů se škola ve školním roce 2018/2019 zapojila do rozvojového programu Podpora výuky plavání v základních školách – III. etapa.

Škola se ve školním roce 2018/2019 nijak nezapojila do programů týkajících se celoživotního vzdělávání.

Ve výše uvedeném roce proběhlo předložení a realizace 4 projektů, které byly financovány z jiných zdrojů. Konkrétně se jednalo o projekty: Šablony I. ZŠ Dr. Hrubého, Šablony II. ZŠ Dr. Hrubého, Externí přírodovědná učebna a Zvýšení kvality a dostupnosti infrastruktury pro vzdělávání v ZŠ Šternberk.

## **Základní škola, Svatoplukova 7**

Tato základní škola leží v dopravně frekventované oblasti na okraji města. Prostředí je však klidné s dostupností k blízkému městskému koupališti, parku a příměstským lesům. Vyučování probíhá ve dvou budovách oddělených komunikací. 1. stupeň základní školy je umístěn v budově Sadová a 2.



stupeň v budově Svatoplukova. Škola mimo jiné poskytuje vzdělání imobilním žákům, vstup a pohyb po budovách je většinou bezbariérový (budova Svatoplukova kompletně, Sadová pouze v přízemí). Plánuje se úplné dořešení bezbariérového přístupu a pohybu v celém komplexu.

Základní škola je školou úplnou s 1. až 9. ročníkem. Ve školním roce 2017/2018 se žáci vzdělávali ve všech ročnících podle ŠVP ZV Od hraní k vědě (III. B, IV. B, V. B, VI. B, VII. B, VIII. B a IX. B dle ŠVP – RVCJ) s platností od 1. 9. 2013. Výuka probíhá ve 26 učebnách, z toho jsou 2 učebny k výuce IKT. Škola má dále 3 tělocvičny, 1 žákovskou posilovnu, 1 učebnu k výuce řemeslných a dílenských předmětů, 1 vnitřní pozemek se skleníkem, 1 cvičnou kuchyňku a 1 žákovskou knihovnu. Škola má podanou dotační žádost na vybudování 2 specializovaných učeben a učeben na dělení v půdních prostorách školní budovy Sadová. K dispozici jsou též volné půdní prostory nad školní jídelnou (záměr centralizace školní družiny), původní učebna pěstitelských prací by měla v budoucnu řešit vznik školního klubu pro dojíždějící žáky. Schválena je dotace na rekonstrukci a modernizaci školních dílen ve sklepních prostorách školní budovy Svatoplukova 7. Každá školní budova má svoji centrální sborovnu pro pedagogické pracovníky.

Budova 1. stupně Sadová 1 je celkově na vyšší úrovni. V roce 2004–2006 totiž prošla rozsáhlou rekonstrukcí v částce 35 mil. Kč. Naopak budova 2. stupně Svatoplukova 7 postupně prochází úpravami.

Mezi školními roky 2012/2013 až 2015/2016 docházelo k pozvolnému meziročnímu nárůstu počtu žáků (ze 442 na 528 žáků). Následující školní roky 2016/2017 a 2017/2018 naopak zaznamenaly mírný pokles (ve školním roce 2017/2018 se zde učilo 517 žáků). Kapacita je naplňována meziročně od 95 % do 98 %. Vývoj počtu tříd korespondoval v daném období s vývojem počtu žáků a od školního roku 2015/2016 se ustálil na 21 třídách.

Za specifický znak základní školy lze považovat zhruba 1/3 dojíždějících žáků z okolních vesnic a měst. Ve školním roce 2017/2018 žáci nejčastěji dojížděli z Horní Loděnice (24 žáků), Domašova u Šternberka (18 žáků) a Moravského Berouna (16 žáků). Tato situace občas způsobuje problémy spojené s horší dostupností ZŠ v zimě, kdy jsou komunikace nesjízdné.

Škola je velmi aktivní v zapojování se do rozvojových a mezinárodních programů. Ve školním roce 2017/2018 se škola zapojila do projektů: Místní akční plán rozvoje vzdělávání v SO ORP Šternbersko, Podpora plavání na ZŠ Svatoplukova Šternberk, Zkvalitnění výuky na základních školách Svatoplukova, Dr. Hrubého, Náměstí Svobody ve Šternberku, Výstavba a modernizace specializovaných učeben na ZŠ Svatoplukova ve Šternberku, Rozvoj extrakurikulárních aktivit na ZŠ Svatoplukova, Modernizace dílen ZŠ Svatoplukova 7, Šternberk, Hodnocení žáků a škol podle výsledků v soutěžích ve školním roce 2017/2018 – Excellence základních škol 2018, Výměnné pobyty se švédskou partnerskou školou ve městě Kungsbacka, Výměnné pobyty s partnerským německým městem Günzburg.

Rozpočet přidělený zřizovatelem pokrývá provoz školy. V posledních 5 letech škola hospodařila s vyváženým rozpočtem. Příjmy však nejsou dostačující a v případě navýšení by její představitelé věděli, do čeho investovat. Za posledních 5 let došlo k nárůstu výdajů i příjmů. Technický stav stejně jako stav vybavenosti je dobrý, škola dokáže bez dalších investic fungovat, nicméně další finance by byly využity pro investice. Škola by primárně investovala do oblasti rekonstrukce a opravy stávajících budov, rozšíření budov, rozšíření kapacity tříd a mezd zaměstnanců.





### **Základní škola náměstí Svobody 3**

ZŠ náměstí Svobody se nachází ve středu města Šternberk. V blízkosti se nachází park Tyršovy sady. Škola si ve školním roce 2018/2019 kladla 7 priorit svého rozvoje. Mezi ně patřila aktualizace a důsledná práce na vlastním ŠVP – Spolu pro život, dále Soustavné zvyšování úrovně materiálně-technického vybavení školy s důrazem na informační a komunikační technologie, zabudování nového multifunkčního školního hřiště do výuky TV a jeho využití pro veřejnost nebo Sledování a účast v projektových výzvách MŠMT zvyšujících možnosti rozvoje vzdělávání v ZŠ.

Koncem školního roku 2018/2019 v rámci projektu modernizace přírodovědných učeben došlo k vybudování pěti přírodovědných a informačních učeben (pracovna chemie, přírodopisu, fyziky a dvě učebny informatiky). Vybudovala se nová wifi síť po celé škole a tím je umožněno plné využití elektronické třídní knihy a žákovské knížky. Moderní multimediální pracovny se staly nedílnou součástí výuky, zejména cizích jazyků, ale i jiných přírodovědných předmětů. V současné době má škola k dispozici celkem 15 interaktivních tabulí získaných především z projektu EU peníze školám a nyní z projektu modernizace přírodovědných učeben.

V porovnání s dalšími ZŠ do této školy dochází nejméně žáků. Jejich počet byl mezi školními roky 2012/2013 a 2015/2016 téměř stejný (okolo 354 žáků). Naplňování kapacity se v tomto období pohybovalo zhruba ve výši 65 %. Od školního roku 2015/2016 však dochází k nárůstu počtu žáků i naplňování celkové kapacity. Ve školním roce 2017/2018 tak tuto základní školu navštěvovalo již 412 žáků, kteří tvořili 76 % maximální celkové kapacity. V porovnání s ostatními ZŠ se však jedná stále o nedostatečně využitou kapacitu budovy. Za výhodu naopak lze považovat menší počet dětí na třídu, který ve školním roce 2018/2019 dosahoval 23 dětí. Vývoj počtu tříd je obdobný s vývojem počtu žáku ve škole. Dříve (2012/2013 až 2014/2015) zde byly žáci rozděleni do 16 tříd. Ve školním roce 2016/2017 počet narostl na 18 tříd.

Škola se ve školním roce 2018/2019 účastnila projektu Šablony, díky němuž může rozšířit služby školního psychologa, a v dalším školním roce navíc proškolí všechny pedagogy v oblasti inkluze, matematické gramotnosti, čtenářské gramotnosti a v metodice učení cizích jazyků.

Budova školy je kompletně zateplená a s novými okny. Tepelné mikroklima ve škole se velmi zlepšilo, ovšem úspory energií nebyly dle představ. Úspory energií a financí se projevily až po změně dodavatelů energií, společném nákupu plynu a el. energie koordinované zřizovatelem (přes komoditní burzy) a částečně další mírné zimě.

Škola, díky podpoře zřizovatele od školního roku 2017/18 využívá nové multifunkční hřiště. Jeho výstavbou se velmi změnil vzhled celé školy. Škola již nemá handicap „školského zařízení bez patřičného sportovního zázemí“.

Rozpočet přidělený zřizovatelem pokrýval provoz školy. V posledních 5 letech škola hospodařila s vyváženým rozpočtem. Příjmy však nejsou dostačující a v případě navýšení by její představitelé věděli, do čeho investovat. Ačkoliv se v posledních 5 letech zvýšily náklady, nedošlo k nárůstu příjmů. Technický stav stejně jako stav vybavenosti je dobrý, škola dokáže bez dalších investic fungovat, nicméně další finance by byly využity. Škola by primárně investovala do oblasti rekonstrukce a opravy stávajících budov, vybavení pomůckami a vybavení nábytkem.



### **Základní umělecká škola Šternberk**

ZUŠ Šternberk se nachází ve středu města. Je plně organizovaná čtyřoborová škola s cílovou kapacitou 600 žáků. Vyučuje se zde v oboru hudebním, tanečním, výtvarném a literárně-dramatickém. Jednotlivé obory mají při plném naplnění kapacity školy tyto počty žáků: 338 žáků hudební obor, 117 žáků taneční obor, 120 žáků výtvarný obor a 25 žáků literárně-dramatický obor.

Počet žáků se mezi školními roky 2012/2013 až 2017/2018 neměnil. Kapacita mezi těmito lety byla zcela naplněna, což znamená 600 studujících žáků. Jedná se o školní zařízení, které zajišťuje základní vzdělání nejvíce dětem na území města.

Výuka hudebního a literárně-dramatického oboru probíhá ve dvou budovách na Olomoucké ulici, jejichž částečná rekonstrukce byla dokončena v roce 2011. Škola využívá celkem 23 učeben, ve kterých jsou k dispozici klavíry, pianina, přehrávače CD/MP3. Koncertní sál s kapacitou 100 míst je využíván především hudebním oborem (snížené pódium), ale i oborem literárně-dramatickým (zvýšené pódium). Ve zrekonstruovaných prostorách na Partyzánské ulici se vyučuje výtvarný a taneční obor. Výuka ve výtvarném oboru se uskutečňuje ve dvou prosvětlených učebnách, které jsou vybaveny nezbytnými výtvarnými pomůckami. Studium v tanečním oboru probíhá v tanečním sále se zrcadlovou stěnou. K hudebnímu doprovodu je zde k dispozici CD/MP3 přehrávač. Žáci výtvarného a tanečního oboru mají k dispozici vlastní šatnu. Budovy jsou majetkem města Šternberk. Od roku 2003 se vyučuje hudební, taneční a literárně-dramatický obor také na pobočce ZUŠ Šternberk v Bohuňovicích, která je majetkem obce Bohuňovice. Materiální vybavení školy je léta rozšiřováno a systematicky obnovováno. Škola disponuje množstvím hudebních nástrojů, které zapůjčuje začínajícím žákům.

Na základě posudku z pedagogicko-psychologické poradny (PPP) nebo ze speciálně pedagogického centra (SPC) je škola schopna poskytnout základní umělecké vzdělávání žákům, kteří jsou diagnostikováni školským poradenským zařízením jako žáci se speciálními vzdělávacími potřebami. Budova ZUŠ v Olomoucké ulici je bezbariérová, umožňuje tak vzdělávání i imobilním žákům.

ZUŠ Šternberk ve školním roce 2017/2018 nerealizovala žádný projekt.

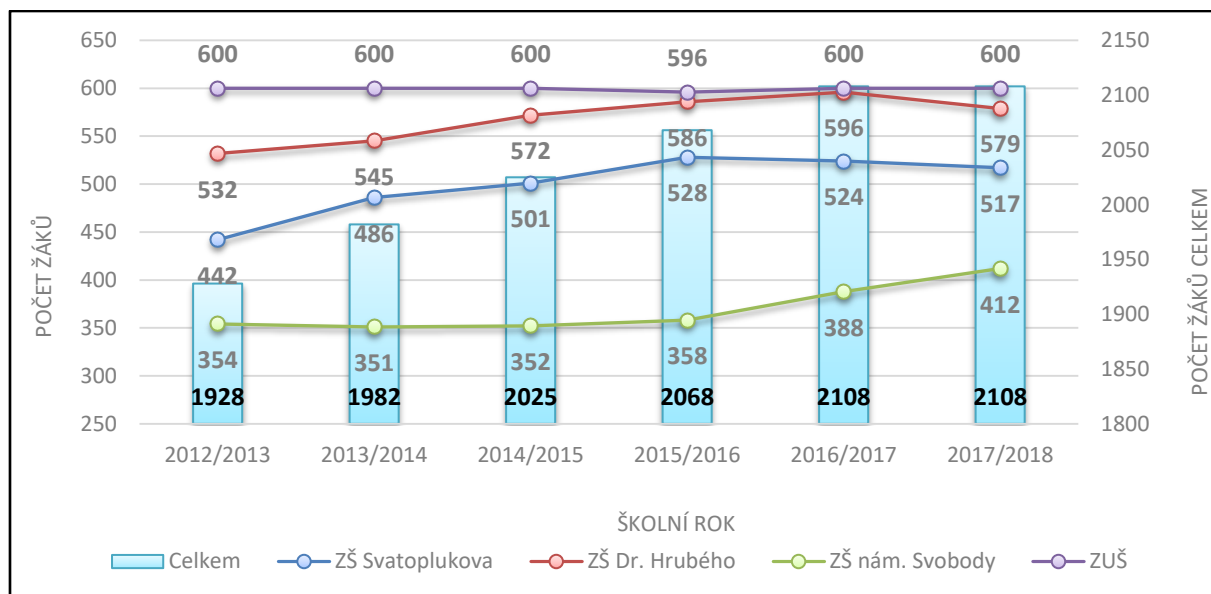
Škola spolupracuje ve všech svých oborech s ostatními ZUŠ v regionu. Každoročně se v hudebním oboru účastní soutěží a přehlídek od okresní až po celostátní úroveň, přičemž výjimkou nejsou ani soutěže a přehlídky mimo ČR. Žákyně tanečního oboru se pravidelně účastní okresních a krajských tanečních přehlídek a soutěží. Práce žáků výtvarného oboru získávají významná ocenění nejen v rámci projektů v naší republice, ale i v polské Toruni, Norsku, Jihoafrické republice a Indii.

Pro školu jsou dlouhodobě charakteristické bohaté veřejné kulturní aktivity – veřejné žakovské koncerty, koncerty pedagogů a jejich hostů, galakoncerty Harmonie Šternberk (orchestru ZUŠ), taneční vystoupení, výstavy výtvarných prací atd. V současnosti ZUŠ pečuje o umělecké vzdělávání dětí a mládeže města a jeho okolí a významným způsobem se podílí na kulturním životě města Šternberka.

Rozpočet přidělený zřizovatelem pokrývá provoz školy. V posledních 5 letech škola hospodařila s vyváženým rozpočtem. Příjmy však nejsou dostačující a v případě navýšení by její představitelé věděli, do čeho investovat. Výdaje a příjmy se drží na stejné úrovni. Technický stav stejně jako stav vybavenosti je dobrý, škola dokáže bez dalších investic fungovat, nicméně další investice by byly



využity. Škola by primárně investovala do oblasti rekonstrukce a opravy stávajících budov, vybavení pomůckami a mezd zaměstnanců.



Obr. 19: Vývoj počtu žáků základních škol ve městě Šternberk v letech 2012–2018

Zdroj: Výroční zprávy základní škol

Tab. 25: Vývoj vybraných charakteristik základních škol ve městě Šternberk v letech 2013–2018

Škola	Charakteristika	2013/2014	2014/2015	2015/2016	2016/2017	2017/2018
ZŠ Svatoplukova	počet žáků	486	501	528	524	517
	kapacita (naplněnost)	510 (95,3 %)	550 (91,1 %)	550 (96,0 %)	535 (97,9 %)	535 (96,6 %)
	počet tříd	19	20	21	21	21
	počet žáků na třídu	25,6	25,1	25,1	25,0	24,6
ZŠ Dr. Hrubého	počet žáků	545	572	586	596	579
	kapacita (naplněnost)	550 (99,1 %)	600 (95,3 %)	600 (97,7 %)	600 (99,3 %)	585 (99,0 %)
	počet tříd	22	22	22	22	21
	počet žáků na třídu	24,8	26,0	26,6	27,1	27,6
ZŠ nám. Svobody	počet žáků	351	352	358	388	412
	kapacita (naplněnost)	540 (65,0 %)	540 (65,2 %)	540 (66,3 %)	540 (71,9 %)	540 (76,3 %)
	počet tříd	16	16	17	18	18
	počet žáků na třídu	21,9	22,0	21,1	21,6	22,9

Zdroj: Výroční zprávy základních škol

Od školního roku 2012/2013 docházelo ke zvyšování nárůstu počtu dětí v základních školních zařízeních na území města Šternberk. Ve školním roce 2016/2017 a 2017/2018 se tento vývoj ustálil na počtu 2 108 dětí. Nejvíce dětí navštěvovalo v průběhu let ZUŠ Šternberk a ZŠ Dr. Hrubého. V posledních letech se zvyšuje podíl ZŠ s nejmenším počtem žáků, ZŠ nám. Svobody, naopak velmi mírně klesá počet žáků v ZŠ Dr. Hrubého a v ZŠ Svatoplukova. ZUŠ Šternberk navštěvoval v období 2012/2013 až 2017/2018 stabilní počet žáků.



### Návaznost na dokončené základní vzdělání

Návazností na dokončené základní vzdělání se rozumí především možnost středoškolského vzdělání. Z hlediska dostupnosti jsou uvažovány střední školy v Olomouckém kraji. V rámci něj se nachází celkem 91 středních škol a gymnázií. 34 jich leží v okrese Olomouc, 21 v okrese Přerov, 16 v okrese Prostějov, 15 v okrese Šumperk a nejméně, tedy 5, se jich nachází v okrese Jeseník. Dle zaměření většinu z nich (32 %) tvoří střední školy a odborná učiliště (bez SŠ technických, průmyslových, zdravotnických a obchodních akademií). Následují gymnázia (22 %), soukromé střední školy (19 %), střední školy technické a průmyslové (16 %), obchodní akademie (7 %) a střední zdravotnické školy (4 %).

Tab. 26: Střední školy a odborná učiliště (mimo gymnázia) v Olomouckém kraji

Město/obec	Počet	Zřizovatel
Přerov	2	Olomoucký kraj
Hranice	1	Olomoucký kraj
Prostějov	3	Olomoucký kraj
Olomouc	8	Olomoucký kraj
Šumperk	3	Olomoucký kraj
Jeseník	2	Olomoucký kraj
Tovačov	1	Olomoucký kraj
Kojetín	1	Olomoucký kraj
<b>Šternberk</b>	<b>1</b>	<b>Olomoucký kraj</b>
Litovel	1	Olomoucký kraj
Lutín	1	Olomoucký kraj
Zábřeh	2	Olomoucký kraj
Lipová-lázně	1	Olomoucký kraj
Lipník nad Bečvou	1	Olomoucký kraj
Mohelnice	1	Olomoucký kraj

Zdroj: Místní akční plán vzdělávání SO ORP Šternberk

Středních škol a odborných učilišť (bez SŠ technických, průmyslových, zdravotnických a obchodních akademií) se nachází v kraji celkově 29. Nejvíce z nich, 8 institucí, lze nalézt v Olomouci. Zřizovatelem všech uvedených škol je Olomoucký kraj. Na území města Šternberk je zřizována jedna střední škola v této kategorii, a to Střední odborná škola lesnická a strojírenská Šternberk p. o.

V Olomouckém kraji se nachází celkově 20 gymnázií. Největší možnost výběru gymnázia mají žáci v krajském městě, kde jsou zřizována 4 gymnázia. Dominantní část gymnázií zřizuje Olomoucký kraj, dalšími zřizovateli gymnázií je církev (gymnázium Olomouc a Prostějov), soukromý subjekt (gymnázium v Přerově) či sama města (3 gymnázia – Prostějov, Konice a Lipník nad Bečvou). Na území města Šternberk se nachází jedno gymnázium zřizované Olomouckým krajem.

Tab. 27: Gymnázia v Olomouckém kraji

Město/obec	Počet	Zřizovatel
Přerov	3	Olomoucký kraj 2x, soukromník
Hranice	1	Olomoucký kraj
Prostějov	3	Olomoucký kraj, město Prostějov, církev
Olomouc	4	Olomoucký kraj 3x, církev



Šumperk	1	Olomoucký kraj
Jeseník	1	Olomoucký kraj
Uničov	1	Olomoucký kraj
Kojetín	1	Olomoucký kraj
<b>Šternberk</b>	<b>1</b>	<b>Olomoucký kraj</b>
Litovel	1	Olomoucký kraj
Zábřeh	1	Olomoucký kraj
Lipník nad Bečvou	1	Město Lipník nad Bečvou
Konice	1	Město Konice

*Zdroj: Místní akční plán vzdělávání SO ORP Šternberk*

### Střední školy ve městě Šternberk

Žáci s ukončeným základním vzděláním mohou na území města Šternberk pokračovat ve vzdělávání ve dvou středních školách. Obě zřizuje Olomoucký kraj. Konkrétně se jedná o:

- Gymnázium Šternberk, Horní nám. 5
- Střední odborná škola lesnická a strojírenská Šternberk p. o.

### **Gymnázium Šternberk, Horní nám. 5**

Škola se nachází v centru Šternberka v blízkosti městského úřadu, hradu a kostela Zvěstování Panny Marie.

Gymnázium Šternberk poskytuje ve dvou vzdělávacích oborech střední všeobecné vzdělání končící maturitní zkouškou. Vedle osmiletého oboru škola nabízí studium čtyřleté. Třída je rozdělena na polovinu se zaměřením na cizí jazyky a polovinu všeobecnou. Na základě pokynů zřizovatele se otvírá vždy jedna třída osmiletého a jedna třída čtyřletého oboru.

Areál školy tvoří dvě budovy – původní budova A, která byla zateplena včetně výměny oken a celkově zrekonstruována, a budova B, která prochází rekonstrukcí hliníkových fasádních prvků a výměnou oken. Obě se nachází na Horním náměstí. V areálu školy lze nalézt také hřiště, kde byla v roce 2018 dokončena celková rekonstrukce. Škola využívá také vlastní sportovní halu Ecce Homo, která je ve vzdálenosti zhruba 100 m od školy. Stravování poskytuje školní jídelna na Opavské ulici, která je samostatnou příspěvkovou organizací zřizovanou Olomouckým krajem.

Ve škole se nachází 36 učeben a laboratoří, z toho 12 učeben sloužících jako kmenové třídy. Všechny přírodovědné a esteticko-výchovné předměty mají vlastní areály. Dostatečný je i počet učeben jazykových, zázemí pro tělesnou výchovu ve sportovní hale je výborné, avšak je potřeba provést kompletní rekonstrukci povrchu hřiště. Tato akce je naplánována na nejbližší období.

Gymnázium Šternberk mělo ve školním roce 2018/2019 celkem 346 žáků. Z nich se v osmiletém oboru vzdělávalo 225 žáků, ve čtyřletém oboru pak 121 žáků. Tito žáci byli rozděleni do 12 tříd (8 tříd – osmiletý obor, 4 třídy – čtyřletý obor). Na základě pokynů zřizovatele (Olomoucký kraj) se neotvírají dvě třídy čtyřletého studia, o které by byl z řad uchazečů zájem. Mezi školními roky 2016/2017 a 2018/2019 se tak snížil počet žáků o 28.

Gymnázium spolupracuje s různými dalšími středními školami v ČR i v zahraničí, spolupracuje úzce s Univerzitou Palackého v Olomouci, především s Přírodovědeckou fakultou UP, realizuje různé projekty a v neposlední řadě se podílí i na kulturním a společenském životě ve městě i regionu. Škola



dlouhodobě spolupracuje se školami v Lucembursku, Belgii, Holandsku, Francii a Německu především v rámci programu Erasmus+. Žáci také mohou složit mezinárodní jazykové zkoušky: Cambridge Exams, zkoušky Delf nebo zkoušky OSD.

Škola ve školním roce 2018/2019 realizovala několik projektů financovaných z cizích zdrojů. Mezi ně patřil projekt: Podpora sportovní činnosti, Rekonstrukce laboratoří biologie a chemie včetně odborných učeben biologie a chemie a Podpora školy ve vzdělávání prostřednictvím projektu Šablony pro SŠ a VOŠ.

### **Střední odborná škola lesnická a strojírenská Šternberk p. o.**

V roce 2005 došlo ke sloučení dvou šternberských učilišť, a sice Středního odborného učiliště nacházejícího se v ulici Dvorská 13 a Středního odborného učiliště lesnického sídlící v budově v Opavské ulici č. 8.

Obě budovy se nachází v blízkosti Horního náměstí. Od sebe jsou vzdáleny přes 500 metrů, což znevýhodňuje chod celé instituce. Zajištění odborného výcviku jak ve strojírenské sekci, tak i lesnické sekci proto občas naráží na rozdílnosti oborů. Reorganizace způsobila zánik oborů Automechanik a Autoelektrikář. Naopak sloučení škol napomohlo vzniku nového oboru Mechanik opravář, kdy se v průběhu studia žák může vyprofilovat na opraváře lesních strojů a zařízení, silničních a vojenských vozidel.

Tato střední škola nabízí tříleté i nástavbové studium. Žáci se mohou přihlásit ke studiu oborů uvedených v tabulce.

*Tab. 28: Obory studované na SOŠ lesnická a strojírenská Šternberk p. o.*

<b>Název oboru</b>	<b>Stupeň středního vzdělání</b>
Rybář	s výučním listem
Lesní mechanizátor	s výučním listem
Opravář lesnických strojů	s výučním listem
Zahradník Krajinář	s výučním listem
Obráběč kovů	s výučním listem
Mechanik opravář motorových vozidel	s výučním listem
Ekologie a životní prostředí	s maturitní zkouškou
Podnikání	s maturitní zkouškou

*Zdroj: Výroční zpráva SOŠ lesnická a strojírenská Šternberk p. o.*

Celkově je možné si na této škole vybrat z nabídky 6 oborů ukončených výučním listem a 2 obory zakončené maturitní zkouškou. Ve školním roce 2018/2019 škola realizovala dva evropské projekty. Jednalo se o projekt: Gramotnost CRPR o. p. s. a Pořízení techniky pro odbornou výuku s IT podporou.





### Dojíždka a vyjíždka do škol<sup>9</sup>

Město/obec vyjíždky	Počet dojíždějících	Podíl dojíždějících (%)	Město/obec vyjíždky	Počet dojíždějících	Podíl dojíždějících (%)
Olomouc	45	9,3	Dolany	10	2,1
Moravský Beroun	36	7,4	Dvorce	10	2,1
Hnojice	23	4,8	Štěpánov	9	1,9
Bělkovice-Lašťany	21	4,3	Řídeč	8	1,7
Mladějovice	20	4,1	Lipina	6	1,2
Bohuňovice	19	3,9	Hraničné Petrovice	6	1,2
Huzová	18	3,7	Uničov	5	1,0
Štarnov	18	3,7	Babice	5	1,0
Domašov u Štbn.	17	3,5	Samotišky	5	1,0
Lužice	16	3,3	Komárov	5	1,0
Horní Loděnice	14	2,9	Libavá	5	1,0
Hlásnice	13	2,7	Jiné obce	140	28,9
Jívová	10	2,1	Celkem	484	100,0

Zdroj: Sčítání lidu, domů a bytů 2011, ČSÚ; vlastní zpracování

Dojíždkové proudy do škol jsou daleko více členěny než v případě dojíždky do zaměstnání. Podíl ani jedné obce nepřesahuje 10 %. Nejvíce žáků dojíždí do Šternberka z Olomouce (45 žáků), ačkoliv se v Olomouci nachází několik mateřských, základních i středních škol. Druhé největší množství žáků přijíždí z Moravského Berouna (36 žáků). Toto město sice nabízí kompletní základní vzdělání (1. až 9. třída), nenachází se v něm ale žádná střední škola. Další dojíždkové toky dosahují podobné intenzity. Z obce Hnojice (23 žáků) dojíždí žáci do Šternberka z důvodu úplné absence základní školy na svém území. Další obce jako například Bělkovice-Lašťany, Mladějovice či Huzová sice zajišťují možnost základního vzdělání, ale pouze na 1. stupni ZŠ. I proto do Šternberka denně dojíždí ze zmíněných obcí 21, 20 a 18 žáků. Celkově do Šternberka dojíždí 484 žáků z okolních obcí.

Tab. 29: Vyjíždka do škol ze Šternberka do jiných obcí v roce 2011

Město dojíždky	Počet vyjíždějících	Podíl vyjíždějících (%)	Město/obec dojíždky	Počet vyjíždějících	Podíl vyjíždějících (%)
Olomouc	255	49,0	Opava	9	1,7
Brno	62	11,9	Prostějov	8	1,5
Uničov	50	9,6	Šumperk	8	1,5
Ostrava	25	4,8	Hradec Králové	8	1,5
Praha	22	4,2	Pardubice	7	1,3
Zlín	13	2,5	Jiné město/obec	50	9,5
Přerov	10	1,9	Celkem	527	100,0

Zdroj: Sčítání lidu, domů a bytů 2011, ČSÚ; vlastní zpracování

Celkově ze Šternberka vyjíždí do škol 527 žáků. Šternberští žáci nejčastěji vyjíždějí do škol do Olomouce (255 žáků). Směřuje sem téměř polovina všech vyjížděk do škol (49 %). Mezi další

<sup>9</sup> Data o dojíždce se zjišťují jednou za 10 let při SLDB, a proto jsou v roce 2020 značně neaktuální. Ačkoliv hlavní dojíždkové toky budou odpovídat, přesné počty se pochopitelně odlišují.



nejvíce vyhledávaná místa dojížděky, s výjimkou Uničova (50 žáků), patří univerzitní města. Z nich nejvýznamnější dojížděkový tok směřuje do Brna (11,9 %). Dále pak studenti jezdí do Ostravy (25 žáků), Prahy (22 žáků) nebo Zlína (13 žáků). Do dalších měst v Olomouckém kraji dojíždí jen do 10 žáků, kteří se nepodílí ani 2 % na celkové vyjížděce do škol (Přerov – 10 žáků, Prostějov – 8 žáků, Šumperk – 8 žáků).

### 5.3 Zdravotnictví

Situace v oblasti zdravotnictví je v olomouckém regionu na velmi dobré úrovni. V Olomouckém kraji stejně jako v celé ČR se zvyšuje počet lékařů i počet zdravotnických zařízení. Celorepublikově stejně jako v Olomouckém kraji klesá počet lůžek, nicméně v ukazateli počtu lůžek na 10 tis. obyvatel si Olomoucký kraj drží 2. nejlepší pozici. Při porovnání zabezpečení zdravotní péče si také okres Olomouc vede velmi dobře.

Zdravotní péče ve Šternberku je vzhledem k existenci Nemocnice Šternberk na velmi dobré úrovni. Nemocnice Šternberk je provozována společností Středomoravská nemocniční a.s. Jedná se o akciovou společnost, která byla zapsána 12. dubna 2007. Tato společnost provozuje také nemocnice v Prostějově a v Přerově.

Pro Nemocnici Šternberk bylo velmi významným rozhodnutím zahájení výstavby nového moderního pavilonu interních oborů. Na podzim roku 2018 byly zahájeny práce pro přeložky rozvodných sítí, řešení dopravní situace v areálu nemocnice a demolice stávající budovy ředitelství nemocnice. Vlastní výstavba zahájena v roce 2019 je s termínem dokončení v roce 2021. Tato akce má zajistit odpovídající zázemí pro pacienty šternberského regionu.

V nemocnici probíhá také inovování stávajícího vybavení. Např. za rok 2018 byly v nemocnici nově klimatizovány operační sály chirurgie a traumatologie, opraveny střechy na budovách interny a dialýzy a vyměněna okna na oddělení rehabilitace. Na podzim roku 2018 byly investice směřovány v rámci projektu Neonatologická péče o lehce a středně nezralé novorozence do nového vybavení jak přístrojového, tak i posílení erudovaného personálu.

Tab. 30: Klinická pracoviště Nemocnice Šternberk a počet lůžek

Klinická pracoviště	Počet lůžek
AGEL Sport Clinic	–
Anesteziologicko-resuscitační oddělení + JIP chirurgických oborů a neurologie (lůžková a ambulantní)	13
Chirurgicko-traumatologické oddělení (lůžková a ambulantní)	45
Dětské oddělení (lůžková a ambulantní)	24
Novorozenecké oddělení	15
Gynekologicko-porodnické oddělení (lůžková a ambulantní)	36
Gynekologická ambulance, vč. provádění konzilií	–
Hemodialyzační oddělení	11
Interní oddělení (lůžková a ambulantní)	46
Kožní ambulance	–
Léčebna dlouhodobě nemocných	35
Nefrologická ambulance	–
Neurologické oddělení (lůžková a ambulantní)	6
Nutriční ambulance	–



Oddělení rehabilitační a fyzikální medicíny (lůžková a ambulantní)	
Onkologická ambulance	–
Operační sály a centrální sterilizace	–
Praktický lékař pro dospělé	–
Psychiatrické ambulance	–
Radiodiagnostické oddělení	–

*Zdroj: Nemocnice Šternberk*

Ve Šternberku v průběhu roku mohou obyvatelé využít služeb lékařů v jejich soukromých praxích. Níže je uveden seznam s počty jednotlivých soukromých lékařů ve Šternberku. Ve Šternberku je celkově 6 lékáren.

*Tab. 31: Seznam soukromých praxí dle druhu oboru ve Šternberku k roku 2020*

Obor	Počet lékařů
Stomatologie – zubní ambulance, zubař	19
Praktický lékař pro děti a dorost – Pediatr	5
Praktický lékař pro dospělé	11
Oční lékař – oftalmologie	4
Gynekolog	4
Neurolog	2
Ortoped	2
Chirurg	1
Rehabilitace, fyzioterapie	1
Alergolog	1
Internista	1
Psycholog	3

*Zdroj: vlastní šetření*

*Tab. 32: Seznam lékáren ve Šternberku v roce 2020*

Název	Adresa
Dr.MAX LÉKÁRNA	Průmyslová 2699/1
BENU Lékárna	Obchodní 2554/1
BENU Lékárna (2)	Nádražní 1617/1
Lékárna U Nemocnice	Jívavská 1330/16
Lékárna AGEL	Jívavská 1435/20
BENU Lékárna (3)	ČSA 8/40

*Zdroj: vlastní šetření*

### Psychiatrická léčebna Šternberk

Další významnou zdravotnickou institucí ve městě je Psychiatrická léčebna Šternberk. Svůj provoz zahájila v roce 1892, samostatným právním subjektem se stala v roce 1990, kdy se rozhodnutím zřizovatele, Ministerstva zdravotnictví, odpojila od Fakultní nemocnice Olomouc. Od svého vzniku byla Psychiatrická léčebna Šternberk státní rozpočtovou organizací, od 1. 1. 1991 má formu příspěvkové organizace.



Posláním Psychiatrické léčebny je poskytování zdravotní péče osobám stíženým duševními poruchami, u nichž je třeba specializované péče ústavní i ambulantní. Léčebna nabízí široké možnosti lůžkové i ambulantní zdravotní péče o duševně nemocné, přičemž lůžkovou zdravotní péči poskytuje v oborech psychiatrie, gerontopsychiatrie, návykové nemoci, dětská a dorostová psychiatrie, vnitřní lékařství a komplexní rehabilitace. Ambulantní péči poskytuje Psychiatrická léčebna v oborech psychiatrie, dětská psychiatrie, vnitřní lékařství, sexuologie, chirurgie, gynekologie, radiologie a zobrazovací metody, rehabilitace a fyzikální medicína, anesteziologie a intenzivní medicína, klinická laboratoř, klinická psychologie a adiktologie.

*Lůžková oddělení Psychiatrické léčebny Šternberk:*

PRIMARIÁT I. – GERONTOPSYCHIATRIE (99 lůžek)

PRIMARIÁT II. – PSYCHIATRIE ŽENY (77 lůžek)

PRIMARIÁT III. – PSYCHIATRIE MUŽI (77 lůžek)

PRIMARIÁT IV. – PSYCHOTERAPEUTICKÉ ODDĚLENÍ MUŽI A ŽENY – 33 lůžek

PRIMARIÁT V. – INTERNÍ ODDĚLENÍ MUŽI A ŽENY – 30 lůžek

PRIMARIÁT VI. – PEDOPSYCHIATRIE – 33 až 36 lůžek

PRIMARIÁT VII. – LÉČBA ZÁVISLOSTÍ A DOLÉČOVACÍ ODDĚLENÍ – 64 lůžek

PRIMARIÁT VIII. – GERONTOPSYCHIATRIE – ŽENY – 83 lůžek

Psychiatrická léčebna měla k 31. 12. 2018 celkem 508 zaměstnanců.

#### 5.4 Vybrané služby

##### Pošta

Název	Adresa
Pošta Šternberk 3	Bojovníků za svobodu 1262/7
Pošta Šternberk 1	ČSA 118/17

*Zdroj: vlastní šetření*

##### Obchod

*Tab. 33: Seznam obchodů s potravinami ve městě Šternberk v roce 2020*

Název	Adresa	Typ
HRUŠKA	Uničovská 2148/98	potraviny
HRUŠKA	ČSA 114/21	potraviny
Adam potraviny	Bezručova 1156/11	potraviny
Adam potraviny	Hlavní náměstí 104/10	potraviny
Můj obchod – Potraviny U Aničky	ČSA 127/5	potraviny
Potraviny Pod Hradem	Dvorská 169/23	potraviny
Potraviny CBA	Hlavní náměstí 139/15	potraviny
Kantýna Grand Lahůdky	Jívavská 1435/20	potraviny
Kaufland	Průmyslová 2699/1	supermarket
Tesco	Obchodní 2554/1	supermarket
Lidl	Nádražní 2445/33	supermarket
Albert Supermarket	Nádražní 2356/21	supermarket
Penny Market	Jívavská 2434/23	supermarket

*Zdroj: vlastní šetření*



### Ubytovací služby

Tab. 34: Seznam hromadných ubytovacích zařízení ve městě Šternberk v roce 2020

Název	Adresa	Typ
Hotel m <sup>10</sup>	Čechova 112/11	hotel
Penzion na Kiosku	Kiosk 1387/1	penzion
Penzion Věžka	Uničovská 2149/99	penzion
Penzion U hradu	Ořechová 2302/15	penzion
Penzion U Zlatého Muflona	Dolní žleb 941/35	penzion
Autokemp Dolní Žleb	Dolní žleb 2416, 785 01	autokemp

*Zdroj: vlastní šetření*

Kapacita ubytovacích služeb ve Šternberku se jeví jako nedostačující. Hotel m aktuálně není v provozu. Město Šternberk budovu odkoupilo a plánuje rekonstrukci objektu. Po rekonstrukci dojde k pronajmutí objektu případnému provozovateli ubytování.

### Restaurace a pohostinské služby

Tab. 35: Seznam restaurací, hospod, kaváren a barů ve městě Šternberk v roce 2020

Název	Adresa	Typ	Název	Adresa	Typ
Club 77	Jiráskova 1658/19	bar	Pivnice Lidovka	Olomoucká 1696/70	hospoda
Alcatraz Beer Club	Nádražní 2481/47	bar	Irish Pub 5 Lišek	Bezručova 1166/14	hospoda
Cafe bar	ČSA 123/13	bar	Restaurace Na Koupáku	Svatoplukova 2404/15	restaurace
Disco music club Pálava	ČSA 123/13	disco	Pivnice 77	Jiráskova 1658/19	restaurace
Disco Lidovka	Olomoucká 1696/70	disco	Restaurace a bowling Jakoby	Bojovníků za svobodu 1262/7	restaurace
Kavárna Terežka	Čechova 111/9	kavárna	Maják	Olomoucká 1258/64	restaurace
Cukrárna Fialka	Hlavní náměstí 89/1	kavárna	SAMSON restaurant	Masarykova 2256/17	restaurace
Kavárna V Parku Šternberk	Olomoucká 1430/27	kavárna	Restaurace Věžka	Uničovská 2149/99	restaurace
Litovelská pivnice	Uničovská 233/64	hospoda	ŠNYT Primka	Masarykova 307/20	restaurace
Hospůdka U Komína	Uničovská 2349/66	hospoda	Restaurace Expedice PC	Potoční 1429/13	restaurace
Hospůdka Potoční 1177	Potoční 1177/6	hospoda	Asia Special Menu	ČSA 11/34	restaurace
Hospůdka Na Vyhlídce	Na Vyhlídce 2219/28	hospoda	Grill and Go	Radniční 84/10	restaurace
Hostinec Na Větrníku	Rýmařovská 651/44	hospoda	Restaurace Zlatý Drak	Radniční 163/3	restaurace
Hospůdka Na Hvězdným	Hvězdné údolí 820/41	hospoda	Restaurace Knor	Horní náměstí 49/4	restaurace
Hostinec Dalov	Šternberk, Dalov 71	hospoda	Restaurace u Zlatého Muflona	Dolní žleb 941/35	restaurace
Kebab House	Nádražní 44426	Fastfood	–	–	–

*Zdroj: vlastní šetření*

<sup>10</sup> V roce 2020 není aktuálně v provozu. Město hotel zakoupilo, rekonstruuje a hodlá nabídnout k pronájmu.



### Bankovní služby

Tab. 36: Seznam bank a bankomatů ve městě Šternberk v roce 2020

Název	Adresa	Typ
Bankomat České spořitelny	Obchodní 2554/1	bankomat
Bankomat České spořitelny	Nádražní 1934/8	bankomat
Bankomat České spořitelny	ČSA 16/24	bankomat
Fio banka	Nádražní 2356/21	bankomat
ČSOB – bankomat	Oblouková 2303/2	bankomat
MONETA Money Bank	ČSA 3/50	bankomat
Air Bank	Partyzánská 121/4	bankomat
UniCredit Bank Czech Republic	Radniční 87/4	bankomat
Komerční banka – bankomat	Radniční 80/18	bankomat
Komerční banka, a.s.	Radniční 80/18	banka
ČSOB – Československá obchodní banka	Oblouková 2303/2	banka
Unicredit Bank Expres a Partners Market	Radniční 87/4	banka

Zdroj: vlastní šetření

### Čerpací stanice pohonných hmot

Tab. 37: Seznam čerpacích stanic pohonných hmot města Šternberk v roce 2020

Název	Adresa
MJM agro, a. s.	U Dráhy 1870/1
BENZINA	Nádražní 2156/56
ALBEVA MORAVA s.r.o.	Věžní 480/1

Zdroj: vlastní šetření

## 5.5 Sociální péče

Tab. 38: Poskytovatelé sociálních služeb na území města Šternberk

Poskytovatel	Typ služby
Ecce Homo Šternberk z.s.	Nízkoprahová zařízení pro děti a mládež
	Sociálně aktivizační služby pro rodiny s dětmi
Charita Šternberk	Nízkoprahová denní centra
	Péčovatelská služba
	Sociálně aktivizační služby pro rodiny s dětmi
	Sociální rehabilitace
Poradna pro občanství, občanská a lidská práva	Sociálně aktivizační služby pro rodiny s dětmi
	Terénní programy
Sociální služby Šternberk, p.o.	Azylové domy
	Domovy pro seniory
Společnost Podané ruce, o.p.s.	Terénní programy
Středisko rané péče SPRP	Raná péče
	Sociálně aktivizační služby pro rodiny s dětmi
Vincentinum, p.o.	Domovy pro osoby se zdravotním postižením
	Domovy se zvláštním režimem
	Chráněné bydlení

Zdroj: Komunitní plán sociálních služeb ORP Šternberk





### Sociální služby Šternberk

#### Azylový dům<sup>11</sup>

Posláním azylového domu je poskytovat bydlení pro matky a otce a pomoci osamělým rodičům a jejich dětem překlenout nepříznivou sociální situaci spojenou se ztrátou bydlení a pomoci jim začlenit se zpět do společnosti. Azylový dům se nachází ve zrekonstruované budově bývalé školky v Dalově, č. p. 72. Vlastníkem budovy je město Šternberk, organizace Sociální služby Šternberk, p. o. má budovu od roku 2009 ve správě. Budova je dvoupodlažní a nachází se v ní 9 bytových jednotek 1+kk, z nichž jedna je bezbariérově upravena. Každý byt má vlastní kuchyňský kout, WC a koupelnu. Bytové jednotky jsou vybavené standardním nábytkem, nádobím, lůžkovinami a dalšími potřebami.

#### Domov pro seniory

Město Šternberk má zřízený Domov pro seniory na adrese Na Valech 1120/14. Jedná se o pobytovou sociální službu určenou osobám, které mají sníženou soběstačnost zejména z důvodu věku a jejichž situace vyžaduje pravidelnou pomoc jiné fyzické osoby. Cílovou skupinou jsou osoby ve věku 60 a více let, jejichž situace vyžaduje 24hodinovou pomoc a podporu jiné fyzické osoby, když jim podporu není schopna zajistit jejich rodina. Domov pro seniory však není určen osobám, jejichž zdravotní stav vyžaduje poskytování ústavní péče ve zdravotnickém zařízení. Při umísťování mají přednost senioři, kteří jsou občany Šternberka. Kapacita je 17 uživatelů.

### Charita Šternberk

Charita Šternberk vznikla na základě dobrovolného společenství šternberských věřících, arcibiskup olomoucký ji zřídil v roce 1991. Charita Šternberk je církevní právnická osoba s vlastní právní subjektivitou, současně ale tvoří základní složku Arcidiecézní charity Olomouc, která je součástí Charity České republiky a je členem mezinárodního svazku Caritas Internationalis.

Územní působnost Charity Šternberk je široká, zahrnuje totiž mimo středisko Šternberk také středisko Uničov a středisko Litovel. Do oblasti působnosti střediska Šternberk pak kromě města Šternberk spadají také obce z okolního regionu, rozsah působnosti střediska Šternberk se ale liší u jednotlivých poskytovaných služeb.

Středisko Šternberk poskytuje tyto služby:

- Domácí zdravotní péče
- Charitní pečovatelská služba
- SAS Jiloro-Srdíčko
- Charitní poradna NEDLUŽÍM
- Nízkoprahové denní centrum UZEL
- Sociální rehabilitace ROZKVĚT
- Půjčovna kompenzačních pomůcek
- Charitní šatník

#### Domácí zdravotní péče

V rámci domácí zdravotní péče a domácí hospicové péče je poskytována léčebná, preventivní, ošetrovatelská a rehabilitační péče. Péče je poskytována formou návštěvní služby ve vlastním

---

<sup>11</sup> K 30. 6. 2020 dojde k uzavření azylového domu. Nově v domě vzniknout byty pro seniory.



sociálním prostředí nemocného a je plně hrazena z veřejného zdravotního pojištění. Středisko Šternberk zajistilo v roce 2018 tyto služby 221 klientům, u nichž bylo vykonáno 5 193 návštěv.

#### Charitní pečovatelská služba

Tato poskytovaná služba se zaměřuje na osoby se sníženou soběstačností v základních životních dovednostech, seniory a chronicky nemocné či zdravotně postižené. Cílem je pomoci např. se zvládáním úkonů v domácnosti, nákupů, ale i poskytnutí stravy či pomoci při osobní hygieně. Středisko Šternberk zajistilo v roce 2018 tyto služby 62 klientům, u nichž bylo vykonáno 12 705 návštěv.

#### SAS Jiloro-Srdíčko

Cílová skupina této služby jsou rodiny s dětmi, které jsou dlouhodobě v obtížné sociální situaci. Služba poskytuje především výchovné vzdělávací a aktivizační činnosti, zprostředkování kontaktu se společenským prostředím či sociálně terapeutické činnosti ad. Středisko Šternberk poskytovalo v roce 2018 tyto služby 30 rodinám.

#### Charitní poradna NEDLUŽÍM

Služba se zaměřuje na osoby, které vedou rizikový způsob života, především v důsledku dluhové pastí. Služba zprostředkovává kontakt se společenským prostředím, poskytuje poradenství a pomáhá při uplatňování práv těchto osob. Během roku 2018 využívalo tuto službu 33 osob.

#### Nízkoprahové denní centrum UZEL

Cílovou skupinou této poskytované služby jsou osoby bez přístřeší, cílem je poskytnout hygienický a potravinový servis, informační servis a poradenství. Nízkoprahové centrum UZEL ve Šternberku poskytovalo tyto služby v průběhu roku 2018 celkem 75 uživatelům.

#### Sociální rehabilitace ROZKVĚT

Služba je určena pro osoby s lehkým až středně těžkým mentálním postižením. Poskytována je řada aktivit např. nácvik dovedností pro zvládání péče o vlastní osobu, soběstačnosti, zprostředkování kontaktu se společenským prostředím či výchovné, vzdělávací a aktivizační činnosti. Uživatelů této služby bylo za rok 2018 celkem 15.

Charita Šternberk, resp. středisko Šternberk, mimo tyto poskytované služby pořádá také kulturní a společenské akce, organizuje dobrovolníky a pořádá Tříkrálovou sbírku.

### **Vincentinum**

Na pomezí sociální a zdravotní péče se nachází Vincentinum – poskytovatel sociálních služeb Šternberk, příspěvková organizace. Patří mezi největší poskytovatele sociálních služeb v Olomouckém kraji a tomu také odpovídá široká škála profesí zaměstnanců Vincentina a různorodost poskytovaných služeb. Cílem je poskytování sociálních služeb pro osoby, které nemohou žít ve svém přirozeném prostředí a které se jim Vincentinum snaží plně nahradit. Ve Vincentinu pracovalo v minulém roce v průměru 213 zaměstnanců, služby Vincentina jsou poskytovány ve Šternberku, ale také ve městech a obcích Uničov, Šumperk, Lužice a Vikýřovice (v případě Vikýřovic jde o denní a týdenní stacionář).

Cílem Vincentina je komplexní péče o děti, mládež, střední generaci i seniory s postižením, která je založena na vytváření klidného, vstřícného a podnětného domácího prostředí tak, aby bylo možné maximálně rozvíjet všechny složky osobnosti každého jednotlivce a co nejvíce přizpůsobit životní



podmínky běžnému životu vrstevníků. Uživatelé zařízení Vincentina tvoří osoby s mentálním postižením, osoby s kombinovaným postižením a osoby s chronickým duševním onemocněním.

Vincentinum – poskytovatel sociálních služeb Šternberk, příspěvková organizace, má zaregistrovány tyto tři sociální služby: domovy pro osoby se zdravotním postižením, chráněné bydlení a domovy se zvláštním režimem.

#### *Domovy pro osoby se zdravotním postižením (DOZP)*

Služba DOZP je poskytována ve Šternberku v objektu bývalého kláštera na Sadové ulici č. 7, v Šumperku ve dvou šestičlenných domácnostech v bezbariérové vile a v Uničově ve dvou bezbariérových objektech pro celkem čtyři šestičlenné domácnosti. Kapacita služby je 171 osob. Posláním Domovů pro osoby se zdravotním postižením je poskytovat přiměřenou individuální podporu a péči lidem, kteří mají sníženou soběstačnost z důvodu mentálního nebo kombinovaného postižení. Smyslem služby je rozvinout osobní možnosti a schopnosti každého klienta a zároveň mu umožnit žít co nejspokojenější život.

#### *Chráněné bydlení Vincentinum (CHB)*

Služba CHB je poskytována ve Šternberku ve dvou samostatných třípokojových bytech, v každém bytě žijí čtyři obyvatelé obou pohlaví. V Šumperku poskytuje tuto službu celkem šesti uživatelům. Posláním Chráněného bydlení je poskytovat přiměřenou podporu dospělým lidem s mentálním a kombinovaným postižením tak, aby mohli využívat vlastní dovednosti a schopnosti a vedli plnohodnotný život v běžném prostředí jako jejich vrstevníci.

#### *Domovy se zvláštním režimem (DZR)*

Služba DZR vznikla v rámci procesu transformace a je poskytována od 1. 1. 2015 ve Šternberku a v obci Lužice v samostatně stojících jednopodlažních bezbariérových domcích v běžné obytné zástavbě. Ve Šternberku se jedná o dvě šestičlenné domácnosti, v obci Lužice je stejně velká domácnost jedna. Domovy se zvláštním režimem nabízí vhodnou úpravu bydlení, průběhu dne, volbu přiměřené aktivizace a nácviku základních sebeobslužných dovedností. Umožňují vytvořit obyvatelům stabilní a přitom podnětné prostředí, ve kterém mohou žít život co nejvíce podobný životu běžných vrstevníků společně ženy a muži. Domov se zvláštním režimem Vincentinum Lužice je určen lidem s mentálním postižením v kombinaci s poruchou autistického spektra. Posláním Domova se zvláštním režimem Vincentinum Šternberk je poskytovat přiměřenou podporu a péči dospělým lidem, kteří mají sníženou soběstačnost z důvodu mentálního postižení v kombinaci s chronickým duševním onemocněním a poruchou chování. Poskytování této služby je přizpůsobeno individuálním a specifickým potřebám osob s problémovým chováním tak, aby mohly prožít co nejspokojenější život.

### **5.6 Kultura**

Město Šternberk je díky velkému množství kulturních památek atraktivním místem pro cestovní ruch. V roce 1991 Ministerstvo kultury vyhlásilo historickou část města jako městskou památkovou zónu. Ta má rozlohu 78 ha a nachází se v ní 61 historických památek. V roce 1995 se pak město zapojilo do programu, který má jako cíl regenerovat památkové rezervace a památkové zóny. Významné projekty spojené s regenerací a revitalizací historických staveb jsou ve Šternberku poměrně časté. Tyto projekty pak přinesly městu ocenění v podobě titulu Historické město roku 2008.



Pro podporu a rozvoj kultury ve městě Šternberk vytvořily komise kulturní a komise cestovního ruchu dokument s názvem Strategický plán rozvoje kultury ve Šternberku na období 2013-2023. Jedním z cílů na toto období je rozšíření nabídky kulturního vyžití.

Město Šternberk využívá pro kulturní akce několik vhodných prostor. Městský klub má k dispozici 3 sály, které jsou využívány zejména pro pořádání plesů a dalších kulturních událostí. K dispozici je také sál v Expozici času, který má kapacitu 90 až 120 míst. Vhodné prostory lze nalézt i ve státním hradě Šternberk, který disponuje několika sály, kaplí, nádvořím a rozsáhlou zahradou. Téměř 400 lidí může pojmut bývalý augustiniánský klášter. Nejčastěji je využíván k výstavám, ale konají se zde i jiné společenské akce. Koncerty a vystoupení se konají v koncertním sále základní umělecké školy. Kaple ve Vincentinu nabízí kromě koncertů možnost bohoslužeb. Další kulturní události se konají například na náměstí, v Tyršových sadech, v tělocvičnách a na hřištích škol nebo například na koupališti. Jednotlivé městské části mají své kulturní domy.

Na území města se koná několik významných kulturních akcí. Nejznámější je zřejmě sportovní událost Ecce Homo. Jedná se o závody automobilů s evropským dosahem. Doprovodným programem těchto závodů je kulturní dění na šternberském náměstí v podobě akce Město v pohybu. Další akcí s nadregionálním dosahem je rockový festival Šternberský kopec, kde vystupují přední čeští i zahraniční umělci. Neopomenutelné jsou i další akce jako například promítání letního kina, venkovské trhy, adventní neděle nebo akce pořádané Domovem dětí a mládeže ve Šternberku.

Nedílnou součástí kultury ve Šternberku jsou instituce a subjekty zřizované městem. Kromě některých výše zmíněných se jedná například o městskou knihovnu a městské informační centrum. Důležité jsou i Šternberské listy jako zdroj informací o kulturním dění. V neposlední řadě ZUŠ Šternberk a DDM Šternberk. Na rozvoji kultury se kromě města podílí řada spolků a osobností. Mezi nejvýraznější osobnosti v oblasti kultury z dob současných i minulých patří výtvarník Petr Kuba, rodina Zlamalova, hudebník Josef Nosek, malíř Libor Vojkůvka, spisovatelka a výtvarnice Erica Pedretti, malíř Kurt Gröger či sochař Ferdinand Kuschel.

Subjektů podílejících se na kultuře a kulturních akcích ve městě je celá řada. Kromě vlastního města Šternberk se mezi přední z nich řadí MKZ Šternberk neboli Městská kulturní zařízení Šternberk, příspěvková organizace zřizovaná městem. MKZ Šternberk provozuje Kulturní dům, Městskou knihovnu a Expozici času. Mezi krátkodobé akce, které tato instituce organizuje, patří přednášky, koncerty, besedy, výstavy, divadelní představení, promítání filmů, společenské večery, taneční kurzy, animační programy a řada dalších aktivit. Především přednášky, besedy a výstavy pořádá Informační centrum Šternberk, které navíc poskytuje řadu služeb pro občany Šternberka a pro návštěvníky města. Významně se do kulturního dění ve městě již tradičně zapojuje agentura ARKS Plus, s.r.o., která organizuje Šternberské kulturní léto pod hvězdami. Letní kulturní open air festival je sérií kulturních programů konaných již 10. rokem, jenž zapustil kořeny v povědomí hudebních i divadelních příznivců a každoročně se těší vysoké návštěvnosti. Nejvýznamnější součástí Šternberského kulturního léta pod hvězdami je hudební festival Šternberský kopec. Mezi další aktivní subjekty patří státní hrad Šternberk. Duchovní aktivity, poutě, ale také např. Šternberské hody (Slavnost Nejsvětější Trojice) pořádá Římskokatolická farnost Šternberk.



Tab. 39: Významné pravidelné akce ve městě Šternberk

Kulturní akce	Měsíc	Kulturní akce	Měsíc
Hromniční pouť matek	únor	Czech Tour – cyklistický závod	srpen
Masopustní jarmark	únor nebo březen	Venkovské trhy Šternberk	srpen
Venkovské trhy Šternberk	duben a květen	Ecce Homo Historic	září
Noc kostelů	květen	Šternberské slavnosti	září
Šternberské hody	květen	Venkovské trhy Šternberk	září
ME v závodech automobilů do vrchu Ecce Homo	červen	Rally Jeseníky	září
Venkovské trhy Šternberk	červen	Dny evropského dědictví	září
Strongman Šternberk	červen	Venkovské trhy Šternberk	říjen
Venkovské trhy Šternberk	červenec	Dny rodu Šternbergů	listopad
Šternberský kopec – hudební festival	červenec	Adventní neděle a rozsvícení vánočního stromu	listopad a prosinec

*Zdroj: vlastní zpracování*

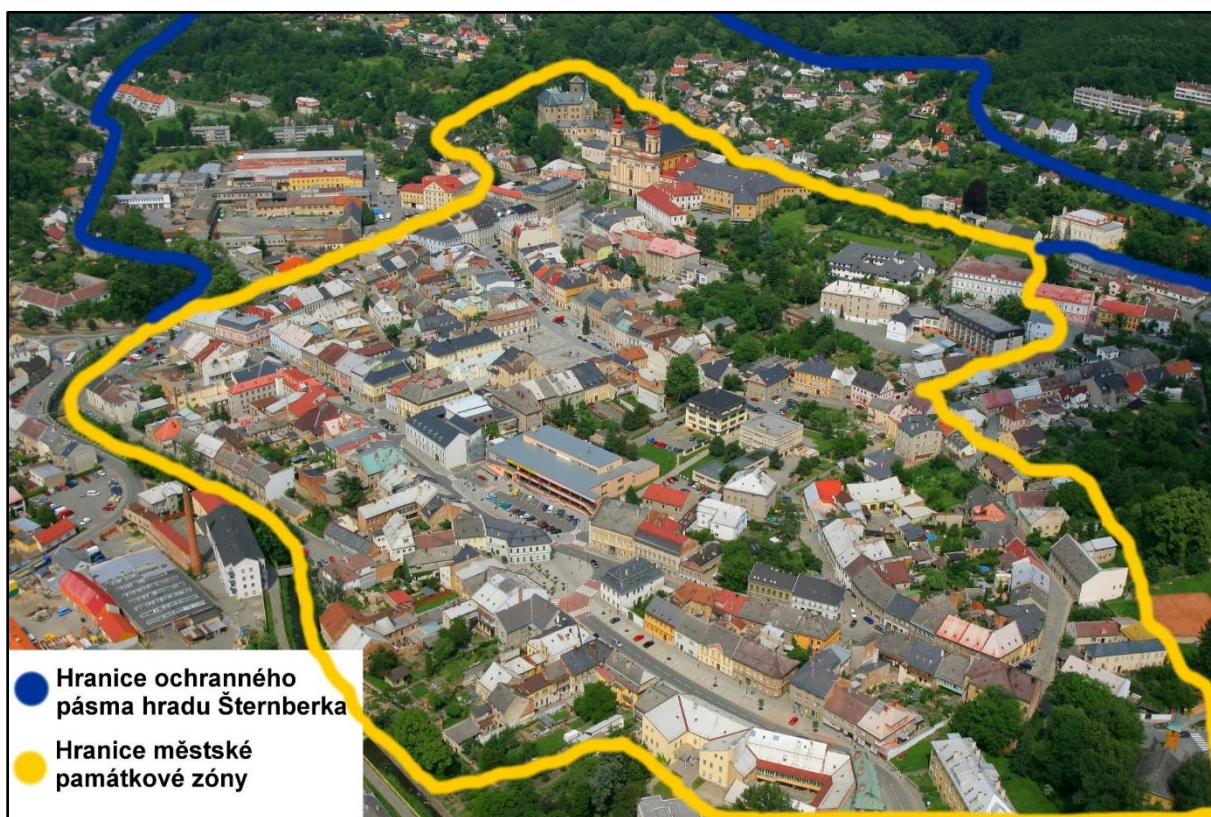
## 5.7 Významné kulturní památky<sup>12</sup>

### Městská památková zóna (MPZ)

Městská památková zóna byla ve Šternberku vyhlášena v roce 1992 Ministerstvem kultury. Zároveň již v roce 1964 bylo vyhlášeno území památkového ochranného pásma kolem hradu Šternberk na Moravě vyhlášeného ONV v Olomouci. Území MPZ zaujímá rozlohu přibližně 78 ha, 25 ulic a žije zde okolo 1 200 obyvatel. Na tomto území se nachází 70 kulturních památek a jedna národní kulturní památka – státní hrad Šternberk. Nejvýznamnější kulturní památky jsou uvedeny níže v textu a jejich úplný seznam je potom v příloze dokumentu. Česká republika vyhlásila v roce 1992 tzv. Program regenerace městských památkových rezervací a městských památkových zón. Jeho hlavním smyslem je napomoci k záchraně a rozvoji nejcennějších částí českých historických měst. Nutnou podmínkou pro možnost poskytnutí státní finanční podpory na rekonstrukce kulturních památek je městský program regenerace, který má město Šternberk schválen. Město již realizovalo řadu rekonstrukcí a obnov mnoha památek. Spoluúčast žadatele je vždy 50 %. V roce 2008 získalo město titul Historické město roku.

<sup>12</sup> Jelikož je souběžně s tímto dokumentem zpracováván i pasport kulturních památek ve Šternberku, jsou zde uvedeny pouze ty nejvýznamnější památky.





Obr. 20: Vymezení hranice MPZ a ochranného pásma hradu Šternberk  
Zdroj: Město Šternberk

### **Státní hrad Šternberk**

Jedná se o stavbu v románském slohu z 2. poloviny 13. století. Hrad se dočkal několika přestaveb v gotickém, renesančním a romantickém slohu. Uvnitř pak můžeme najít mnoho historických památek jako například hradní kapli a rytířský sál. V roce 2001 byl státní hrad Šternberk vyhlášen národní kulturní památkou.

### **Chrám Zvěstování Panny Marie**

Dvouvěžový barokní chrám byl založen roku 1371 Albertem II. ze Šternberka. Chrám stejně jako hrad prošel slohovými úpravami a jeho dnešní podoba je ze druhé poloviny 18. století.

### **Bývalý augustiniánský klášter**

Klášter založený Albertem II. ze Šternberka roku 1371 prošel rozsáhlými rekonstrukcemi v roce 1999. Stavebně je spojen s chrámem Zvěstování Panny Marie. Tento klášter stejně jako výše zmíněný chrám byl za husitských válek vypálen a později znovu budován.

### **Městská spořitelna**

Novogotická stavba z roku 1895 byla postavena na místě, kde stál poslední šternberský dům s loubím. Jednalo se o bývalou německou městskou spořitelnu v radniční ulici, kde nyní sídlí komerční banka. V roce 1991 byla tato budova vyhlášena kulturní památkou.

### **5.8 Sport a volnočasové aktivity**

Za účelem podpory sportu ve městě Šternberk vznikl střednědobý dokument s názvem Plán rozvoje sportu ve Šternberku 2018–2025. Tento dokument obsahuje analytickou část, kde je monitorován





aktuální stav sportu ve Šternberku. Návrhová část pak definuje strategické cíle do dalších let. Následující informace jsou proto krátkým shrnutím analytické části Plánu rozvoje sportu.

Sportovní infrastruktura ve Šternberku je na poměrně slušné úrovni. Nachází se zde 11 dětských hřišť, 4 herní plochy a 14 menších venkovních sportovišť. Seznam těchto hřišť a sportovišť je uveden v následujících tabulkách.

Tab. 40: Seznam dětských hřišť na území města Šternberk

Dětská hřiště	
Dětské hřiště u Věžky	Dětské hřiště v parku
Dětské hřiště (Uničovská)	hřiště Dalov
Rákosníčkově hřiště	hřiště Krakořice
Dětské hřiště Větrník	hřiště Lhota
Oranžové hřiště	hřiště Chabičov
Dětské hřiště u Lidovky	

Zdroj: Město Šternberk, Plán rozvoje sportu ve Šternberku 2018–2025.

Tab. 41: Seznam herních ploch na území města Šternberk v roce 2018

Herní plochy
Herní plocha Dřevařská
Herní plocha s pyramidou
Herní plocha Kiosk
Herní plocha Závodní

Zdroj: Město Šternberk, Plán rozvoje sportu ve Šternberku 2018–2025.

Tab. 42: Seznam sportovišť na území města Šternberka v roce 2018.

Sportoviště	
Workout park	Sportoviště Kiosk
Fitness hřiště	Sportoviště ve vnitrobloku (Nádražní)
In-line Velox	Sportoviště Vyhlídka
Sportoviště Větrník	Sportoviště Dřevařská
Sportoviště na sídlišti	Lhota
Sportoviště Závodní	Těšíkov
Sportoviště u Věžky	Krakořice

Zdroj: Město Šternberk, Plán rozvoje sportu ve Šternberku 2018–2025.

Tab. 43: Vybraná sportoviště na území města Šternberk v roce 2018

Sportoviště	Vlastník	Správce	Druh sportoviště
Fotbalová aréna Šternberk	město Šternberk	Fotbalový klub Šternberk	fotbalový stadion
Sokolovna	TJ Sokol Šternberk	TJ Sokol Šternberk	tělocvična, gym. sál, kurty
Zimní stadion	HC TJ Šternberk	HC TJ Šternberk	ledová plocha
Městské koupaliště	město Šternberk	TK Šternberské sportovní centrum s.r.o.	bazén, sauna
Sportovní hala ecce homo	Olomoucký kraj	Gymnázium Šternberk	sportovní hala



Šternberské sportovní centrum	město Šternberk	Tenisový klub Šternberk	tenisové kurty
Školní tělocvična	město Šternberk	ZŠ Svatoplukova	tělocvična
Školní hřiště	město Šternberk	ZŠ Svatoplukova	tělocvična
Školní tělocvična	město Šternberk	ZŠ Dr. Hrubého	tělocvična, gym. sál
Školní tělocvična	město Šternberk	ZŠ nám. Svobody	tělocvična
Školní hřiště	město Šternberk	ZŠ Dr. Hrubého	víceúčelové hřiště
Školní hřiště	město Šternberk	ZŠ nám. Svobody	víceúčelové hřiště

*Zdroj: Město Šternberk, Plán rozvoje sportu ve Šternberku 2018–2025*

Ve městě se nachází fotbalový stadion, několik tělocvičen a sportovních hal, zimní stadion, městské koupaliště, tenisové kurty a víceúčelová hřiště. V horkých dnech lze bez problémů navštívit městské koupaliště. Nad koupalištěm se nachází několik tenisových kurtů, které spravuje TK Šternberk. Většina sportovišť je však veřejnosti z kapacitních důvodů obtížně dostupná. Fotbalový stadion je veřejnosti nepřístupný. V zimní sezoně je možné navštívit hokejový stadion v rámci veřejného bruslení. Tělocvičny, víceúčelová hřiště a sportovní haly jsou veřejnosti přístupné po objednání. Problémem je však vysoká vytíženost prostor. Sportovní haly využívá většina sportovních oddílů ve Šternberku. V plánu je vybudování krytého plaveckého bazénu a atletického stadionu. Výstavba atletického stadionu je jedním z možných řešení k uvolnění některých sportovních prostor. Veřejnost může pro své sportovní aktivity využít několik cyklostezek do okolních obcí. V zimě pak běžecké lyžařské trasy.

Důležitým faktorem v rozvoji sportu jsou i komerční a soukromé subjekty. Do komerčních se řadí například fitness centra a posilovny. Ve městě se nachází Fitness centrum Šternberk, z.s., Fitness SOKOLOVNA – posilovna a Studio Motivace – fitness & lifestyle. Důležitým účastníkem rozvoje sportu jsou soukromníci. Ve městě to jsou nejčastěji sportovní obchody. Příkladem může být Sport – Tri – Atletshop v centru města. Patří sem však i půjčovny. Jednou z nich je třeba půjčovna kompenzačních pomůcek.

Pro rozvoj sportu ve městě Šternberk jsou důležité dotace z Olomouckého kraje. Jedná se o dotace na správu a údržbu sportovišť, na podporu organizace sportovních akcí a v neposlední řadě na podporu mládeže. Na území města Šternberk se koná několik sportovních akcí s nadregionálním a mezinárodním dosahem. Jsou to nejčastěji závody v triatlonu, běhu a orientačním běhu. Koná se zde i závod Rally Jeseníky a Mistrovství Evropy Ecce Homo. Město Šternberk usiluje o dokončení rekonstrukce fotbalového stadionu a obnovení hokejové tradice ve městě.

Důležitou institucí pro podporu sportu je bezpochyby Dům dětí a mládeže Šternberk. Zřizovatelem je město Šternberk a největší počet kroužků je právě v oblasti sportu. Výčet sportovních kroužků lze zhlédnout v tabulce (tab. 44). Nedílnou součástí dění ve městě je mnoho dalších spolků, které se věnují sportovním, ale i kulturním a vzdělávacím aktivitám. Jedná se například o včelaře, AMK Ecce Homo, Střelecký klub, nebo Modrou pětku.

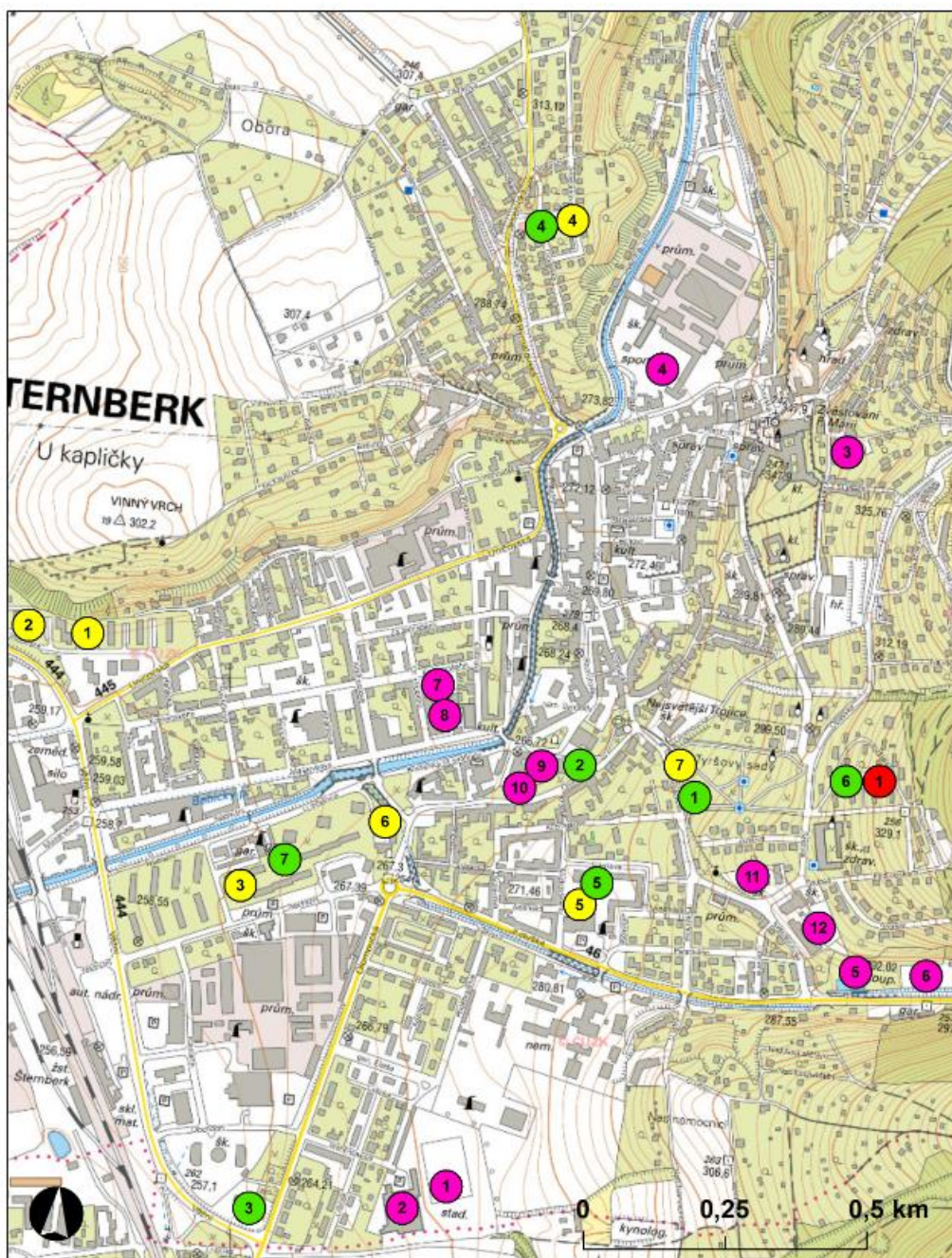


Tab. 44: Seznam sportovních kroužků DDM Šternberk

atletická příprava	jezdeckví a chov koní	sportovní hry I-II
basketbal	minikopaná I-II	outdoor
florbal I-II	míčové hry	tenis
gymnastika	pilates	základy úpolů
horolezectví I-III	sportovní střelba a lukostřelba I-II	sebeobrana
karate	stolní tenis	kickbox

Zdroj: Město Šternberk, Plán rozvoje sportu ve Šternberku 2018–2025

Velkou roli v oblasti rozvoje sportu hrají sportovní oddíly. Jejím představení se věnuje kapitola 2.



Obr. 21: Lokalizace sportovišť v jádrové oblasti města Šternberk

Zdroj: vlastní zpracování, podklad ČÚZK





Tab. 45: Vysvětlivky k obr. 21 – lokalizace sportovišť

č.	Název sportoviště	Druh sportoviště
1	Fotbalová aréna Šternberk	fotbalový stadion
2	ZIMNÍ STADION	hokejový stadion
3	SOKOLOVNA	tělocvična, gym. sál, kurty
4	SPORTOVNÍ HALA ECCE HOMO	sportovní hala
5	MĚSTSKÉ KOUPALIŠTĚ	bazén, sauna
6	ŠTERNBERSKÉ SPORTOVNÍ CENTRUM	tenisové kurty
7	ŠKOLNÍ HŘIŠTĚ ZŠ Dr. Hrubého	víceúčelové hřiště
8	ŠKOLNÍ TĚLOCVIČNA ZŠ Dr. Hrubého	tělocvična, gym. sál
9	ŠKOLNÍ TĚLOCVIČNA ZŠ nám. Svobody	tělocvična
10	ŠKOLNÍ HŘIŠTĚ ZŠ nám. Svobody	víceúčelové hřiště
11	ŠKOLNÍ TĚLOCVIČNA ZŠ Svatoplukova	tělocvična
12	ŠKOLNÍ HŘIŠTĚ ZŠ Svatoplukova	tělocvična
1	Dětské hřiště u Věžky	dětské hřiště
2	Dětské hřiště (Uničovská)	
3	Rákosníčkovo hřiště	
4	Dětské hřiště Větrník	
5	Oranžové hřiště	
6	Dětské hřiště u Lidovky	
7	Dětské hřiště v parku	
1	Herní plocha Kiosk	herní plocha
1	Workout park	sportoviště
2	Fitness hřiště	
3	In-Line Velox	
4	Sportoviště Větrník	
5	Sportoviště na sídlišti	
6	Sportoviště Kiosk	
7	Sportoviště ve vnitrobloku	

Zdroj: vlastní zpracování



## 6. Životní prostředí

### 6.1 Geomorfologie

Tab. 46: Geomorfologické členění města Šternberk

Provincie	Soustava	Podsoustava	Celek	Podcelek	Okrsek
Česká Vysočina	Krkonošsko- jesenická	Jesenická	Nízký Jeseník	Domašovská vrchovina	Jívovská vrchovina
					Libavská vrchovina
					Radíkovská vrchovina
				Bruntálská vrchovina	Rešovská vrchovina
					Břidličenská pahorkatina
					Řídečská pahorkatina
Západní Karpaty	Vněkarpatské sníženiny	Západní Vněkarpatské sníženiny	Hornomoravský úval	Uničovská plošina	Žerotínská rovina

Zdroj: Geomorfologické jednotky ČR, ČÚZK

Město Šternberk se nachází na hranici dvou největších provincií v České republice. Z větší části leží v České vysočině, okrajově pak v Západních Karpatech. Při zaměření na oblast České vysočiny Šternberk náleží Krkonošsko-jesenické soustavě a Jesenické podsoustavě. Dominantním celkem je Nízký Jeseník, který je jedním z nejstarších geologických celků v ČR. Celek je následně rozdělen na podcelky Domašovská vrchovina a Bruntálská vrchovina. Domašovská vrchovina je rozdělena na Jívovskou vrchovinu, Libavskou vrchovinu a Radíkovskou vrchovinu. Bruntálská vrchovina se skládá z Rešovské vrchoviny, Břidličenské pahorkatiny a Řídečské pahorkatiny. Okrajově město leží i ve výše zmíněných Západních Karpatech. Část Šternberka patří do soustavy Vněkarpatských sníženin a podsoustavy Západní Vněkarpatské sníženiny. Jižní část města zasahuje do Hornomoravského úvalu, který je následně rozčleněn na podcelky a okrsky. Město se nachází v podcelku Uničovská plošina a okrsku Žerotínská rovina. Hranice obou provincií je zřejmá z přiložené mapy.



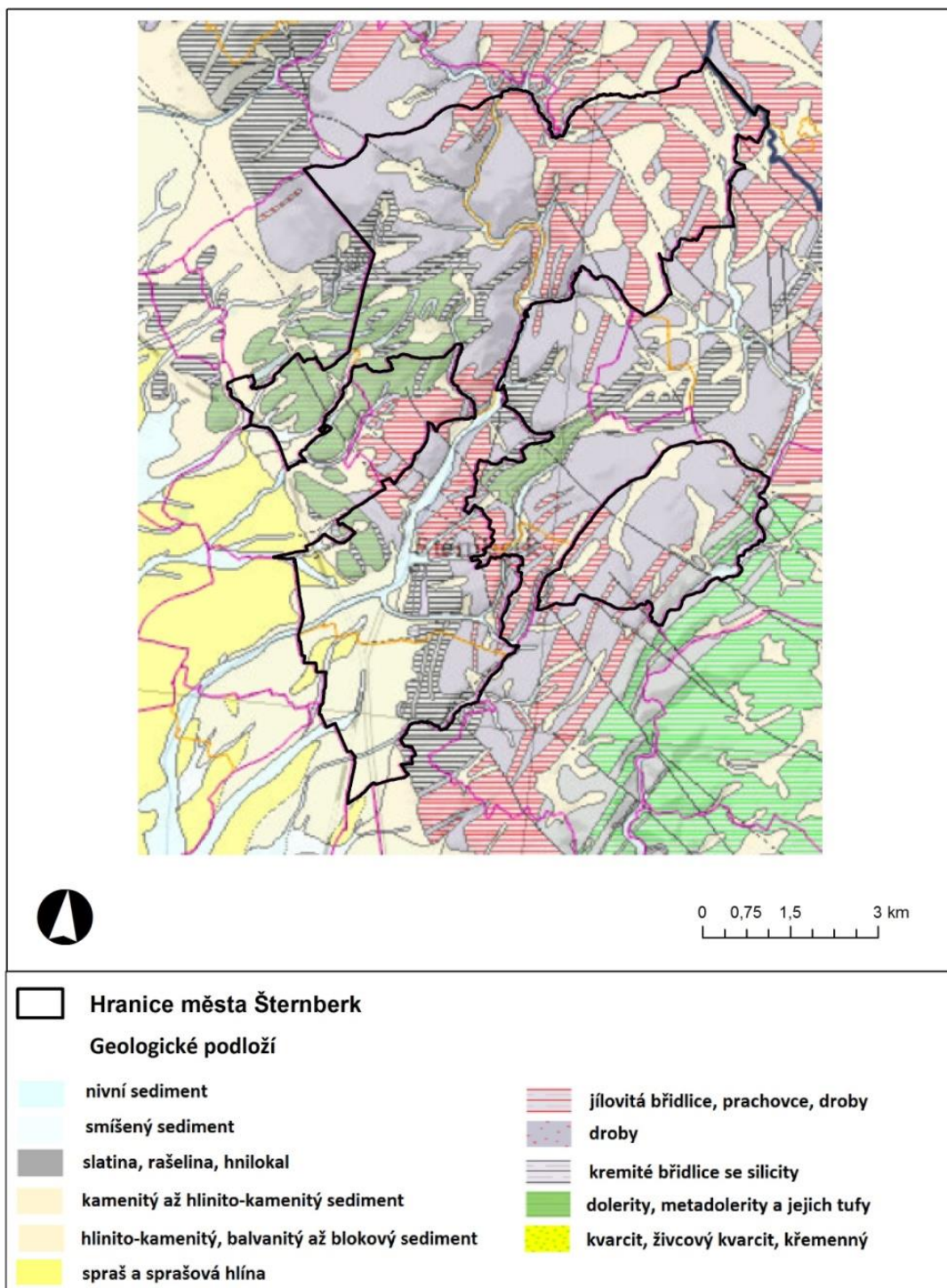
Obr. 22: Mapa geomorfologického členění na území města Šternberk a přilehlého okolí  
Zdroj: Geomorfologické jednotky ČR, ČÚZK; vlastní zpracování v programu ArcMap 10.3



## 6.2 Geologie

Při pohledu na geologickou mapu (obr. 23) je zřejmý výskyt vodních toků. V bezprostřední blízkosti dominantního toku, kterým je řeka Sítka, se nachází nezápevněný nivní sediment se zrnitostí písku, hlíny a štěrku. Podél vodních toků se nachází také fluvialní sedimenty kvartérního stáří. Na jihu Šternberka se nachází další proluvialní nezápevněné sedimenty. Horninou jsou hlinité písky až písčité jíly. Jejich výskyt je opět vázán na vodní toky. Tyto horniny zabírají velkou část území se zastavěnou plochou. Na významné části území lze nalézt jílové břidlice, prachovce a droby. Břidlice je typickou horninou pro Nízký Jeseník. Jedná se již o zápevněné sedimenty, které nejsou vázány na vodní zdroje. V mapě (obr. 23) je najdeme pod červenou barvou. Dalším výrazným prvkem v mapě je barva fialová, která označuje zápevněné sedimenty v podobě droby. Jedná se o celistvou horninu okrové barvy. Zelená barva označuje vulkanity. Vulkanickými horninami vyskytujícími se na území Šternberka jsou dolerity, metadolerity a jejich tufy. Jedná se o horniny z éry paleozoika a jeho útvaru devonu. Hornomoravský úval je sníženina s pliocenními sedimenty. Ty tvoří spraše, sprašové hlíny a proluvialní písčito-hlinité štěrky. Sprašové podloží se vyskytuje velmi okrajově na jihozápadě sledovaného území. Sprašové pokryvy jsou nejčastějším sedimentem nejúrodnějších půd, tj. černozemí. Z přiložené tabulky (tab. 47) je však zřejmé, že na území města Šternberk se černozemě nevyskytují. Výzkumný ústav meliorací a ochrany půdy eviduje největší rozlohu půdy pseudogleje, a to konkrétně 799,39 ha. Jedná se bez mála o polovinu (43,59 %) veškeré sledované plochy. Sledovaná plocha je 1 833,75 ha z celkové rozlohy 4878 ha. Plochou je tedy pouze zemědělská půda. Druhou nejčetnější skupinou půd jsou kambizemě (17,33 %), následované hnědozeměmi (11,24 %). Nezanedbatelné hodnoty nalezneme také u skupin kambizemí dystrických, podzolů, kryptopodzolů (5,99 %), rankerů a litozemí (8,57 %). Jisté procento zemědělské půdy tvoří i luvizemě, regozemě, fluvizemě, gleje a silně svažitá půdy. Přesné hodnoty v hektarech lze nalézt v přiložené tabulce (tab. 47). Pro grafické znázornění lze nahlédnout do mapy zobrazující typy půd na území města Šternberk (obr. 24). Při pohledu na mapu je zřejmé, že v nezemědělské půdě převažují půdní typy kambizemě. Fluvizem lze nalézt blízko koryta vodního toku stejně tak jako gleje. Mapa jasně vykresluje výskyt půdního typu černice. Lze nalézt také rendziny a při pohledu za jihozápadní hranice města Šternberk lze spatřit černozem, která je vázána na sprašové podloží. Více než polovina šternberských půd je středně skeletovitá. Zbytek půd je spíše bezskeletovitá nebo slabě skeletovitá. Jedná se o stupeň šterkovitosti v ornici. Téměř 70 % půd se řadí do kategorie hluboké až středně hluboké.





Obr. 23: Geologická mapa města Šternberk a okolí.

Zdroj: Geovědní mapy, Česká geologická služba, <https://mapy.geology.cz/geocr50/>; vlastní zpracování

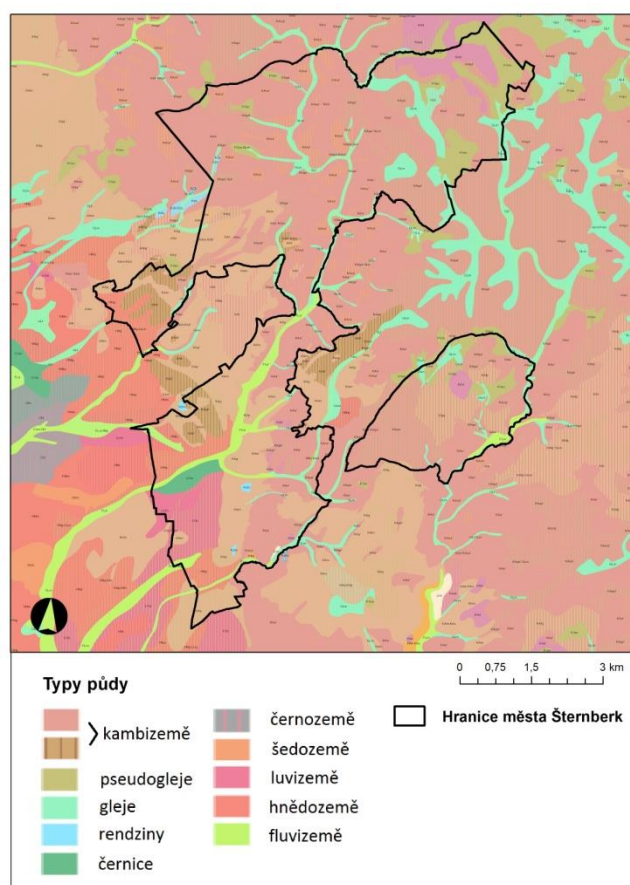


### 6.3 Pedologie

Tab. 47: Skupiny půdních typů na území města Šternberk.

Skupiny půdních typů	Zastoupení (%)	Výměra (ha)
hnědozemě	11,24	206,12
luvizemě	2,09	38,37
regozemě	1,65	30,33
kambizemě	17,33	317,85
kambizemě dystrické, podzoly, kryptopodzoly	5,99	109,91
kambizemě, rankery, litozemě	8,57	157,19
silné svažité půdy	4,94	90,53
pseudogleje	43,59	799,39
fluvizemě	0,16	2,9
černice	0	0
gleje	4,43	81,18
<b>Celkem</b>	<b>100</b>	<b>1 833,75</b>

Zdroj: <https://statistiky.vumop.cz/?core=stat>



Obr. 24: Mapa typů půd na území města Šternberk.

Zdroj: Zdroj: Půdní mapa, Česká geologická služba; vlastní zpracování



Při zaměření na rizika je nutné zdůraznit otevřená prostranství na jihu a jihozápadě města. Zde se také nachází půdy s největší dlouhodobou průměrnou ztrátou půdy. Ohrožení zde platí jak vodní erozí, tak erozí větrnou. Dalším faktorem, který přispívá k ohroženosti půdy vodní erozí, je délka a sklonitost některých svahů. Na území města se nachází několik nejohroženějších oblastí. V celkovém součtu je však 80 % půdy, která není vodní erozí ohrožena. U větrné eroze je tato hodnota poněkud nižší. Půdy, které nejsou ohrožené větrnou erozí, tvoří mírně přes 70 %. Na území města se nenachází žádné vysoké riziko sesuvů půdy. Dle české geologické služby se ve vyšších nadmořských výškách nachází území, kde nelze sesuvy úplně vyloučit. Poměrně vysoká je potenciální zranitelnost acidifikací. Vyšší riziko zranitelnosti se nachází na 90 % území města.

### Využití krajiny

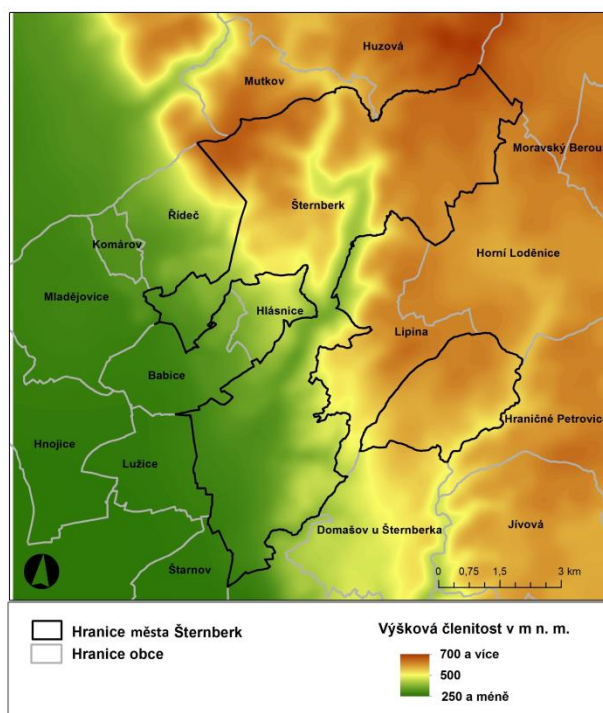
Tab. 48: Druhy pozemků ve městě Šternberk v roce 2018.

<b>Celková výměra (ha)</b>	4 878,87
<b>Zemědělská půda (ha)</b>	1 844,74
Orná půda	638,80
Zahrada	178,02
Ovocný sad	4,22
Trvalý travní porost	1 023,70
<b>Nezemědělská půda (ha)</b>	3 034,13
Lesní pozemek	2 395,52
Vodní plocha	31,39
Zastavěná plocha a nádvoří	129,14
Ostatní plocha	478,08

Zdroj: Sčítání lidu, domů a bytů 2011, ČSÚ

Celková výměra města Šternberk je 4 878,87 ha. Zemědělská půda tvoří 36,63 % s rozlohou 1 844,74 ha. Největší zastoupení mají trvalé travní porosty. Ty zabírají plochu přes 1 000 ha a mají více než 50% podíl na zemědělské ploše. Druhou půdou v pořadí je orná půda se svými 638 ha. Plocha zahrad pokrývá 178,02 ha a nejmenší rozlohou se podílí ovocné sady (4,22 ha). Nezemědělská půda má téměř dvě třetiny celkové plochy. Nejvyšší položkou jsou lesní pozemky, které zabírají téměř 80 % nezemědělských ploch a zároveň tvoří polovinu celkové výměry. Ve městě se nachází zhruba 130 ha zastavěné plochy a 31 ha ploch vodních. Ostatní plochy se blíží 500 ha. Přesné hodnoty lze zhlédnout v příložené tabulce (tab. 48). Rozložení druhů pozemků částečně ovlivňuje i skutečnost, že Šternberk má velké rozdíly v nadmořské výšce. Nejnížší a nejvyšší místo ve městě dělí více než 300 m nadmořské výšky, což jsou neobvyklé hodnoty. Výškový profil lze zhlédnout v příložené mapě (obr. 25). Šternberk leží ve sníženině a směrem k severu roste výšková členitost. Nalezneme zde mnoho skalních útvarů jako například skalní terasy. Ve Šternberku se nacházejí převážně fluvialní a skalní tvary reliéfu. Nadmořská výška ovlivňuje i teplotu na území města. V nejvyšších nadmořských výškách se jedná o chladnou klimatickou oblast. S postupem směrem na jih najdeme ve Šternberku oblast mírně teplou a teplou.



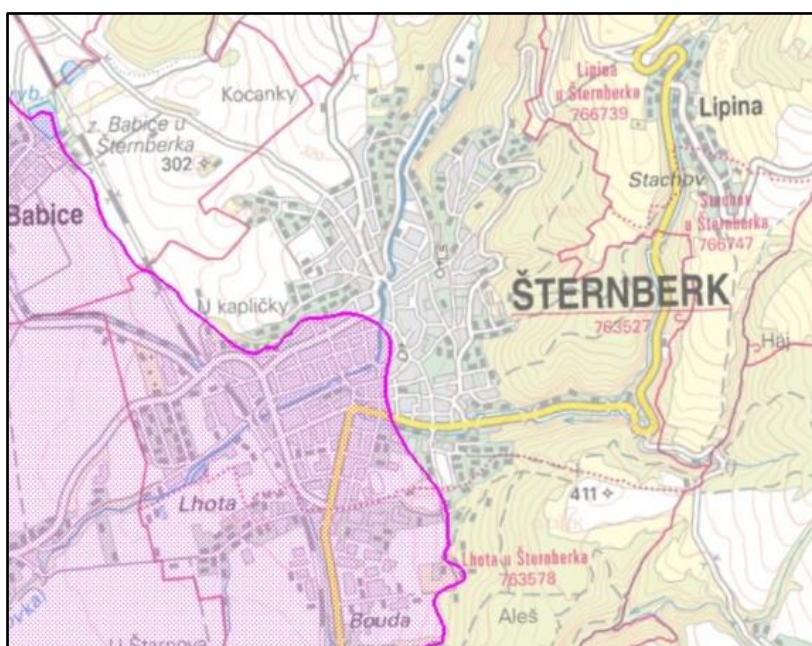


Obr. 25: Mapa výškové členitosti města Šternberk

Zdroj: ARC ČR 500; vlastní zpracování v programu Arcmap 10.3

#### 6.4 Hydrologické podmínky

Město Šternberk se nachází na pomezí dvou hydrologických regionů. Jedním z nich je na západě Pliopleistocén Hornomoravského úvalu, na východě Šternberka pak leží hydrologický region s názvem Kulm Nížkého Jeseníku v povodí Moravy.



Obr. 26: Mapa hydrologických regionů ve městě Šternberk

Zdroj: <http://hydro.chmi.cz/hydro/index.php?wmapp=WEBAPP&wmap=hqr50>



Ve Šternberku se nacházejí 4 vodní toky. Největším vodním tokem je řeka Sitka. Ta je občas nazývána jako řeka Huzovka, jelikož pramení zhruba 5 km severně od obce Huzová. Řeka protéká intravilánem města a téměř po celé délce je regulována betonovými bloky. Jedná se o určitý typ ochrany proti povodním. Dalším vodním tokem ve Šternberku je levostranný přítok Sitky Sprchový potok. Šternberkem protéká Těšíkovský potok a řeka Grygava, ale ta je v zastavěné části města zatrubněna. Pramennou oblastí těchto řek je Nízký Jeseník. Správcem těchto vodních toků je Povodí Moravy, s.p. Problém by mohl nastat při povodni. V záplavovém území se nachází čistírna odpadních vod, která by vlivem úniku nebezpečných látek mohla být zdrojem ohrožení. Pozitivním faktem je skutečnost, že podzemní vody na území města nepatří mezi vysoce ohrožené. Jedná se spíše o středně a slabě ohrožené vody.

### **6.5 Ochrana přírody**

Šternberk z velké části patří do Nízkojesenického bioregionu. Typickou biotou jsou bučiny, podmáčené smrčiny a na svazích suťové lesy. Druhou část Šternberského území tvoří bioregion Litovelský. Bioregion je tvořen zejména lužními lesy, ty se ovšem nacházejí mimo území města Šternberk. V severní části Šternberka se nachází migračně významná území a dálkový migrační koridor. Na území města Šternberk se nachází 4 památné stromy. Jsou jimi buk pod hradem, zerav v Horním Žlebu, lípa v Dalově a lípa na horním konci Dalova. Ve městě nenalezneme žádnou přírodní památku ani významnou lokalitu v rámci Natura 2000. Největším přírodním prvkem ve městě Šternberk je nedávno rekonstruovaný městský park Tyršovy sady. Město má v plánu park uvést mezi tradiční kulturně-sociální prvky města. Přímou v zastavěné části Šternberka nalezneme několik alejí, zatravněných ploch a bodově rozmístěných stromů. Některé z nich však ustupují vysokým nárokům na parkovací místa, zejména pak na sídlištích.

Významným projektem s dopadem na životní prostředí byl projekt na výrobu minerálního oleje ve městě Šternberk. Proběhl proces posuzování vlivů na životní prostředí dle zákona 100/2001 Sb. a na základě zjištění bylo rozhodnuto o zamítnutí projektu. Dobrovolníci se například zapojili do akce s názvem Uklidme Česko (2019). Z koryta řeky Sitky a přilehlého okolí bylo odklizeny kolem 1,5 t odpadu. Důležitým opatřením proti vzniku černých skládek bylo nainstalování fotopastí. Fotopasti byly nainstalovány v lokalitách, kde je výskyt černých skládek nejčastější. Sklárky vznikají nejčastěji v místech s dobrou automobilovou dostupností. Fotografie z fotopastí vyhodnocuje městská policie.



## 7. Správa obce

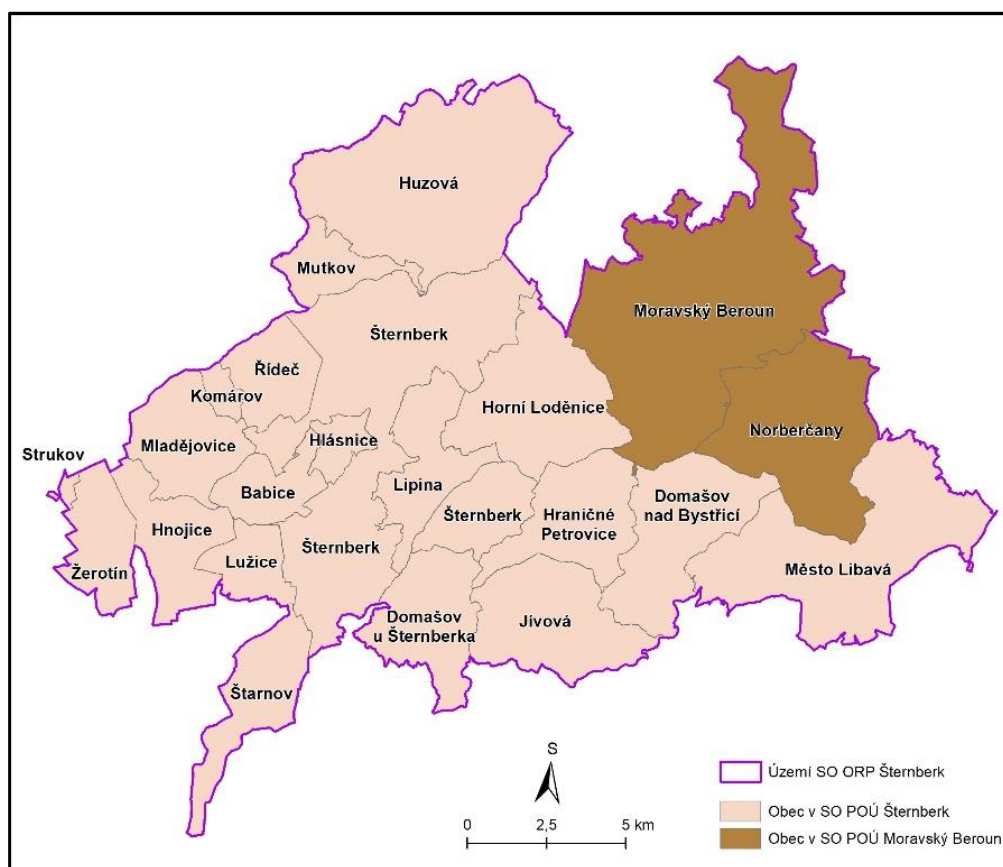
### 7.1 Struktura veřejné správy města Šternberk

Město Šternberk je územním samosprávným celkem. Město je centrem obvodu obce s rozšířenou působností (ORP, obec tzv. III. typu) pro 22 obcí s rozlohou cca 307 km<sup>2</sup> a s počtem obyvatel téměř 24,5 tis. Správní obvod ORP tvoří tedy město Šternberk, město Moravský Beroun a 20 obcí.

Obvod je rozdělen na dva obvody pověřených obecních úřadů:

1. Obvod pověřeného městského úřadu Šternberk: město Šternberk a 19 obcí:
  - Babice, Domašov nad Bystřicí, Domašov u Šternberka, Hlásnice, Hnojice, Horní Loděnice, Hraničné Petrovice, Huzová (místní části Veveří, Arnoltice), Jívová, Lipina, Lužice, Komárov, Město Libavá (místní část Heroltovice), Mutkov, Řídeč, Strukov, Štarnov, Šternberk (místní části Dalov, Chabičov, Krakořice, Těšíkov) a Žerotín.
2. Obvod pověřeného městského úřadu Moravský Beroun:
  - město Moravský Beroun (místní části Čabová, Nové Valteřice, Ondrášov, Sedm Dvorů) a obec Norberčany (místní části Nová Véska, Stará Libavá a Trhavice).

Obvod výkonu stavebního úřadu je vymezen pro město Šternberk a 21 obcí, z toho 19 obcí obvodu pověřeného městského úřadu Šternberk, navíc obce Bohuňovice a Hlušovice z obvodu ORP Olomouc.



Obr. 27: Správní obvod obce s rozšířenou působností Šternberk  
Zdroj: vlastní zpracování





Obecní úřad je orgán obce. Ve městech se tento úřad nazývá městský úřad. Městský úřad tvoří starosta, místostarostové, tajemník a zaměstnanci zařazení do městského úřadu. V čele městského úřadu je starosta. Městský úřad v oblasti samostatné působnosti plní úkoly, které mu uložilo zastupitelstvo nebo rada města, pomáhá výborům a komisím v jejich činnosti, vykonává přenesenou působnost obce.

Dle § 109 zákona o obcích funguje i Městský úřad Šternberk, a to takto:

(1) Obecní úřad tvoří starosta, místostarosta (místostarostové), tajemník obecního úřadu, je-li tato funkce zřízena, a zaměstnanci obce zařazení do obecního úřadu. V čele obecního úřadu je starosta.

(2) Rada obce může zřídit pro jednotlivé úseky činnosti obecního úřadu odbory a oddělení, v nichž jsou začleněni zaměstnanci obce zařazení do obecního úřadu.

(3) Obecní úřad

a) v oblasti samostatné působnosti

1. plní úkoly, které mu uložilo zastupitelstvo obce nebo rada obce,
2. pomáhá výborům a komisím v jejich činnosti,
3. rozhoduje v případech stanovených tímto nebo zvláštním zákonem 34b);

b) vykonává přenesenou působnost podle § 61 odst. 1 písm. a) s výjimkou věcí, které patří do působnosti jiného orgánu obce.

#### 1. Městská samospráva

Zastupitelstvo města má 21 členů. Počet členů rady města je 7. Ve volebním období 2018–2022 má město uvolněného starostu a dva uvolněné místostarosty.

Tab. 49: Složení rady města Šternberk v dubnu 2020

Funkce	Jméno	Zkratka volební strany
Starosta (uvolněná funkce)	Ing. Stanislav Orság	Občanská demokratická strana
1. místostarosta (uvolněná funkce)	Jiří Kraus	Nezávislá volba
2. místostarosta (uvolněná funkce)	Mgr. Libor Šamšula	Česká strana sociálně demokratická
Radní	Mgr. Jaromír Sedlák	Občanská demokratická strana
Radní	Mgr. Lubomír Papica	Koalice pro Šternberk
Radní	Leo Czabe	Koalice pro Šternberk
Radní	Jan Mazal	Nezávislá volba

Zdroj: Výroční zpráva města Šternberka za rok 2019.

Mimo ze zákona povinně zřízených výborů (kontrolní a finanční) jsou zřízeny taktéž osadní výbory v místních částech Dalov, Dolní Žleb, Chabičov, Krakořice, Lhota a Těšíkov.



Rada města ve volebním období 2018–2020 zřídila tyto komise:

- rozvoje města,
- správy majetku města,
- škodní komise,
- sportovní komise,
- sociální a zdravotní komise,
- kulturní komise,
- dopravní komise,
- veřejných zakázek,
- životního prostředí
- cestovního ruchu a MPZ
- prevence kriminality.

## 2. Městský úřad

Městský úřad Šternberk je standardně členěn na odbory a ty dále na oddělení. Úřad sídlí ve 3 budovách, přičemž všechny se nachází v centru města.

Hlavní budova (radnice) je na adrese Horní náměstí 78/16. Sídlí v ní představitelé městské samosprávy a některé odbory. V sousedství na adrese Horní náměstí 57/9 se nachází budova, ve které sídlí stavební odbor. Většina odborů je soustředěna do budovy na adrese Opavská 64/1.

### *Členění městského úřadu Šternberk*

- Odbor finanční
- Odbor vnitřních věcí
- Odbor sociálních věcí
- Odbor dopravy a silničního hospodářství
- Odbor investic a veřejných zakázek
- Odbor životního prostředí
- Odbor obecní živnostenský úřad
- Odbor stavební
- Odbor správy majetku města
- Odbor personalistiky, školství a kultury
- Oddělení informatiky a krizového řízení
- Interní auditor

*Tab. 50: Podrobnější členění městského úřadu Šternberk*

č.	Název odboru	Členění na oddělení nebo referáty			
1	Odbor finanční	oddělení účetnictví, rozpočtu a financování		oddělení příjmů, poplatků a vymáhání	
2	Odbor vnitřních věcí	oddělení správní	oddělení přestupkové	jednotlivé referáty	
3	Odbor sociálních věcí	oddělení	oddělení	referát –	referát –



		sociálně- právní ochrany dětí	opatrovnictví a sociální práce	střednědobé plánování rozvoje sociálních služeb	romský poradce
4	Odbor dopravy a silničního hospodářství	referát dopravně správní agendy	dopravní přestupky, správní delikty	silniční správní úřad a speciální stavební úřad	
5	Odbor investic a veřejných zakázek	oddělení přípravy investic a památkové péče	oddělení investic a místních komunikací	jednotlivé referáty	
6	Odbor životního prostředí	referát samosprávy	výkon státní správy v oblastech (referátech): ochrana přírody a krajiny, vodního hospodářství, ochrany ZPF, nakládání s odpady, správy místního poplatku, ochrany ovzduší, lesního hospodářství, myslivosti, rybářství a ochrany zvířat		
7	Odbor obecní živnostenský úřad	referát samosprávy: organizace a řízení veřejných akcí „Venkovské trhy"	výkon státní správy dle živnostenského zákona		
8	Odbor stavební	činnost obecního stavebního úřadu dle stavebního zákona	činnost úřadu územního plánování dle stavebního zákona	činnost vyvlastňovacího úřadu dle zákona o vyvlastnění	rozhoduje o přidělení čísel popisných, evidenčních, orientačních
9	Odbor správy majetku města	oddělení evidence a správy majetku města			
10	Odbor personalistiky, školský a kultury	VPP, autoprovaz	dotace, přestupky, propagace	příspěvkové organizace – školy	školení, vzdělávání, tisková mluvčí
11	Oddělení informatiky a krizového řízení	zajištění agendy ICT pro potřeby městského úřadu	krizové řízení	požární ochrana	vedení evidence válečných hrobů
12	Interní auditor	činnost dle ustanovení zákona o finanční kontrole			

Zdroj: Oficiální web města Šternberk – informace z odborů: <https://www.sternberk.eu/mestsky-urad/informace-z-odboru.html>

Na výše uvedeném webovém odkazu jsou k dispozici podrobnější informace o činnosti jednotlivých odborů, které ve většině případů vykonávají činnosti jak v úsecích samosprávy, tak státní správy.



### Příspěvkové organizace města Šternberk

1. Základní škola, Svatoplukova 7, Šternberk, příspěvková organizace
2. Základní škola, Dr. Hrubého 2, Šternberk, příspěvková organizace
3. Základní škola, náměstí Svobody 3, Šternberk, příspěvková organizace
4. Mateřská škola, Nádražní 7, Šternberk, příspěvková organizace
5. Mateřská škola, Komenského 44, Šternberk, příspěvková organizace
6. Mateřská škola, Světlov 21, Šternberk, příspěvková organizace
7. Školní jídelna Šternberk, příspěvková organizace
8. Základní umělecká škola, příspěvková organizace
9. Dům dětí a mládeže Šternberk, příspěvková organizace
10. Městská kulturní zařízení, příspěvková organizace
11. Sociální služby Šternberk, příspěvková organizace

### Společnosti s majetkovou účastí města

1. Vodohospodářská společnost Sitka, s.r.o., IČ: 47150891
2. Bytové družstvo Šternberk – Labutí, IČ: 26814153.

## 7.2 Hospodaření a majetek města Šternberk

Tab. 51: Příjmy města v letech 2015–2019 (v tis. Kč)

	2015	2016	2017	2018	2019
Daň z příjmů FO placená plátcí	33 346	36 168	41 141	47 252	53 277
Daň z příjmů FO (placená poplatníkem)	6 772	4 121	1 207	1 041	1 379
Daň z příjmů FO vybíraná srážkou	3 592	3 658	3 610	4 614	4 652
DPH	65 352	69 278	77 957	92 445	97 521
Daň z nemovitosti	18 873	18 765	19 351	18 986	18 938
Daň z příjmů práv. osob – SR	33 349	37 805	38 437	37 782	43 324
Daň z příjmů práv. osob – OBEC	3 775	4 109	8 114	2 944	4 425
Správní poplatky	4 809	5 171	5 069	4 935	4 223
Místní poplatky a ostatní daňové příjmy	16 618	18 237	17 702	17 432	17 808
Služby, činnosti, ostatní nedaňové příjmy	25 691	31 869	33 929	27 469	42 516
Příjmy z prodejů	12 153	55 329	7 603	6 301	10 731
FRB – splátky půjček	974	766	422	355	2 082
Dotace ze SR v rámci dotačního vztahu	17 199	17 927	22 167	23 007	25 930
Ostatní dotace	47 443	22 100	22 445	39 392	84 815
Převody z ost. vlast. fondů	1 088	115	199	247	85
Převody z hosp.	1 172	1 596	1 818	4 066	0



činnosti města					
<b>CELKEM</b>	<b>288 233</b>	<b>326 924</b>	<b>301 171</b>	<b>328 318</b>	<b>411 706</b>

*Zdroj: Výroční zprávy města (2018, 2019)*

**V roce 2015** obdrželo město významné dotace: SFŽP (OP Životní prostředí) – zateplení MKZ 299 tis. Kč, SFDI – cyklostezka Babice a křižovatka Uničovská – Krampolova 7 345 tis. Kč, rozšíření systému separace odpadů 178 tis. Kč, 8 154 tis. Kč – projekty ROP (doplatek výstavba MŠ Světlov 500 tis. Kč, ul. Masarykova – Krampolova 4 938 tis. Kč, ul. U Horní brány 2 716 tis. Kč), 8 105 tis. Kč – dotace MŽP – rozšíření systému separace odpadů 3 021 tis. Kč, snížení energetických ztrát v MKZ – 5 084 tis. Kč, 5 667 tis. Kč – projekt Zvyšování kvality ve vzdělávání v SO ORP Šternberk v oblasti školství.

**V roce 2016** město obdrželo významné příjmy z prodeje pozemků celkem 54.828 tis. Kč, z toho: podnikatelská zóna – NIMIRU DEVELOPMENT s.r.o. – 32 060 tis. Kč, SELM MORAVA s.r.o. – 6 919 tis. Kč, EXCALIBUR ARMY s.r.o. – 14 013 tis. Kč aj. drobnější odprodeje pozemků.

Z významných dotací obdrželo město dotace na sociálně-právní ochranu dětí 3 075 tis. Kč, dotace na výkon sociální práce 703 tis. Kč, dotace na činnost lesního odborného hospodáře – 128 tis. Kč, meliorační dřeviny – 22 tis. Kč, příspěvek na šetrné technologie ve vztahu k přírodě – 107 tis. Kč, příspěvek na výkon pěstounské péče – 1 108 tis. Kč, dotace Úřadu práce na APK a VPP – 1 737 tis. Kč, program obnovy památek a regenerace MPZ, knihovna – 415 tis. Kč, dotace na projekt Zvýšení kvality fungování MěÚ – 923 tis. Kč, OP zaměstnanost (Sociální služby Šternberk p.o.) – 580 tis. Kč, projekt Konsolidace IT a nové služby TC města Šternberka – 164 tis. Kč, dále 5 739 tis. Kč – neinvestiční přijaté transfery od krajů, 1 976 tis. Kč – investiční přijaté transfery od regionálních rad (Projekty ROP – Klášter), projekt Konsolidace IT a nové služby TC města Šternberk 3 073 tis. Kč.

Vyšší výnosy za služby a ostatní nedaňové příjmy oproti předchozím obdobím je dán výnosem ze sankcí za měření rychlosti stacionárními radary.

**V roce 2017** město obdrželo dotaci na sociálně-právní ochranu dětí 3 199 tis. Kč, dotaci na výkon sociální práce 703 tis. Kč, státní příspěvek na výkon pěstounské péče 1 200 tis. Kč, dotaci na činnost lesního odborného hospodáře – 103 tis. Kč, dotaci na obnovu, zajištění a výchovu porostů 584 tis. Kč, meliorační dřeviny – 36 tis. Kč, příspěvek na hospodaření v lesích 50 tis. Kč, program péče o krajinu – 29 tis. Kč, dotaci Úřadu práce na APK a VPP – 1 673 tis. Kč, Operační program VVV pro PO města – 3 480 tis. Kč, ZUŠ – dechový orchestr 60 tis. Kč, program obnovy památek a regenerace MPZ 300 tis. Kč, dotaci na projekt Zvýšení kvality fungování MěÚ – 2 035 tis. Kč, veřejné informační služby knihoven 27 tis. Kč, OP zaměstnanost (Sociální služby Šternberk p.o.) – 251 tis. Kč, dále neinvestiční dotaci pro Sociální služby Šternberk p.o. – 7 922 tis. Kč, dotaci pro MŠ Komenského Bádáme a tvoříme na školní zahradě 17 tis. Kč, MKZ projekt Adventní čas – 60 tis. Kč, MKZ výstava v expozici času 30 tis. Kč, kamenný kříž v Těšíkově – 50 tis. Kč

**V roce 2018** město obdrželo dotaci na sociálně-právní ochranu dětí 3 409 tis. Kč, dotaci na výkon sociální práce 918 tis. Kč, státní příspěvek na výkon pěstounské péče 1 204 tis. Kč, dotaci na obnovu, zajištění a výchovu porostů 522 tis. Kč, meliorační dřeviny – 22 tis. Kč, dotaci Úřadu práce na APK a VPP – 1 395 tis. Kč, Operační program Výzkum, vývoj, vzdělávání pro PO města – 3 634 tis. Kč, program obnovy památek a regenerace MPZ 1 875 tis. Kč, dotaci na projekt Zvýšení kvality fungování MěÚ – 547 tis. Kč, veřejné informační služby knihoven 89 tis. Kč, OP zaměstnanost (Sociální služby Šternberk p.o.) – 532 tis. Kč, dále neinvestiční dotaci od kraje pro Sociální služby Šternberk p.o. – 8



560 tis. Kč, dotaci na Územní studie Šternberk – 609 tis. Kč, program EFEKT – úspora energie – 142 tis. Kč, program IROP Územní studie krajiny – 1 837 tis. Kč, projekt Adventní čas – MKZ 150 tis. Kč, dotaci na sanaci krovů ve freskovém sále kláštera – 250 tis. Kč, oprava vitráží v Chabičově – 45 tis. Kč, platba Mikroregion Šternbersko 784 tis. Kč – smlouva o partnerství při realizaci projektu Podpora strategického řízení obcí na území Šternberska, dotaci na rozšíření kapacity MŠ Nádražní – 10 227 tis. Kč, domov pro seniory – výtah – 1 545 tis. Kč, zkvalitnění sociální práce v domově pro seniory – 87 tis. Kč, neinvestiční dotaci z všeobecné pokladní správy – 742 tis. Kč (volby – prezident ČR a do zastupitelstev obcí), neinvestiční přijaté transfery od obcí – veřejnoprávní smlouvy – 267 tis. Kč.

**V roce 2019** město obdrželo dotaci na sociálně-právní ochranu dětí – 3 694 tis. Kč, dotaci na výkon sociální práce – 876 tis. Kč, státní příspěvek na výkon péstounské péče – 1 064 tis. Kč, dotaci na obnovu, zajištění a výchovu porostů – 3 684 tis. Kč, dotaci na zmírnění dopadů kůrovcové kalamity – 4 678 tis. Kč, příspěvek na ekologické a k přírodě šetrné technologie – 111 tis. Kč, dotaci v rámci programu obnovy památek a regenerace MPZ – 745 tis. Kč, dotaci Úřadu práce na APK a VPP – 723 tis. Kč, příspěvek MK na opravu altánu v parku – 75 tis. Kč, operační program Výzkum, vývoj a vzdělávání – 8 754 tis. Kč, dotaci na řešení naléhavých potřeb u soc. služeb (Azylový dům) – 1 138 tis. Kč, OP životního prostředí – navýšení kapacit a rozšíření stávajícího systému pro oddělený sběr odpadů – 4 461 tis. Kč, pro MKZ na veřejné info. sítě knihoven – 104 tis. Kč, na kulturní aktivity MKZ – 40 tis. Kč a na program ochrany měkkých cílů v oblasti kultury – 251 tis. Kč, dotaci od MMR na zvýšení kvality a dostupnost infrastruktury pro vzdělávání v ZŠ – 11 108 tis. Kč, dotaci pro ZŠ Dr. Hrubého – na přírodovědnou učebnu – 122 tis. Kč, dotaci MMR na rekonstrukci MŠ Nádražní – 1 592 tis. Kč, v rámci OP Zaměstnanost – Úřad práce – 30 tis. Kč, dále neinvestiční dotaci z všeobecné pokladní správy – 434 tis. Kč (volby – do Evropského Parlamentu a do zastupitelstev obcí, dotace pro obce s působností staveních úřadů), neinvestiční přijaté transfery od obcí – veřejnoprávní smlouvy – 282 tis. Kč, platbu Mikroregion Šternbersko – 1 397 tis. Kč – smlouva o partnerství při realizaci projektu Podpora strategického řízení obcí na území Šternberska, dotaci na projekt Územní studie krajiny – 204 tis. Kč dotaci od SZIF – Lesní cesta Dalov – 1 941 tis. Kč a SFRB – Regenerace sídliště Nádražní – 1 202 tis. Kč, dotaci od MMR na rekonstrukci MŠ Nádražní – 11 398 tis. Kč, OP životního prostředí – navýšení kapacit a rozšíření stávajícího systému pro oddělený sběr odpadů – 1 883 tis. Kč, ZŠ Dr. Hrubého – přírodovědná učebna – 1 889 tis. Kč, MMR dotace na zvýšení kvality a dostupnost infrastruktury pro vzdělávání v ZŠ – 11 897 tis. Kč, dále od kraje neinvestiční dotaci pro Sociální služby Šternberk p.o. – 8 284 tis. Kč, dotace na stavbu oplocenky – 140 tis. Kč, MŠ Komenského – projekt Voda nad zlato – 10 tis. Kč, dotace na opravu oken kláštera – 200 tis. Kč, oprava kaple v Dolním Žlebu 50 tis. Kč, DDM – projekt Řezbáři, krejčí a švadlenky – 29 tis. Kč, DDM – projekt Den bez aut – 10 tis. Kč, MKZ dotace na advent – 30 tis. Kč, investiční dotaci na stavební úpravy a prodloužení chodníků ul. Dlouhá ve Šternberku – 201 tis. Kč.

Tab. 52: *Financování v letech 2015–2019 (v tis. Kč)*

Rok	2015	2016	2017	2018	2019
Dlouhodobé přijaté půjčky (čerpání)	0	0	0	0	0
Splátky úvěru, půjčky	-4 646	-4 163	-3 509	-3 509	-3 509
Změna stavu na účtech	-8 035	-102 779	-34 257	-32 561	-68 163
Operace z peněž. účtů	188	136	636	33	0





organ.					
<b>CELKEM</b>	<b>-12 493</b>	<b>-106 806</b>	<b>-37 130</b>	<b>-36 037</b>	<b>-71 672</b>

*Zdroj: Výroční zprávy města (2018, 2019)*

*Tab. 53: Výdaje města v letech 2015–2019 (v tis. Kč)*

Rok	2015	2016	2017	2018	2019
Životní prostředí	20 466	14 861	19 830	33 495	24 228
Doprava, komunál. služby	32 982	27 499	40 503	40 740	56 708
Školství	32 590	33 070	50 088	54 096	78 646
Památková péče					13 145
Kultura	74 753	16 150	21 820	26 852	16 247
Zdravotnictví, sociální věci	14 595	19 086	23 799	26 883	31 015
Veřejný pořádek	13 478	14 580	14 967	17 028	14 399
Místní správa	4 607	4 878	5 126	4 808	4 761
Informatika, krizové řízení	7 810	4 337	4 870	6 885	6 404
Stavební úřad	93	144	243	508	453
Správa majetku města	15 227	23 620	14 633	14 334	13 968
Informatika, personalistika	54 069	55 088	58 623	62 492	66 805
Finanční odbor	1 545	6 404	8 712	3 537	4 270
Ost. finanční výdaje	3 525	401	827	623	8 986
<b>CELKEM</b>	<b>275 740</b>	<b>220 118</b>	<b>264 041</b>	<b>292 281</b>	<b>340 034</b>
<b>Z toho kapitálové výdaje</b>	<b>97 563</b>	<b>42 110</b>	<b>61 069</b>	<b>65 103</b>	<b>75 400</b>

*Zdroj: Výroční zprávy města (2018, 2019)*

Provozní výdaje města jsou odvislé od výše příjmů, zdrojem kapitálových výdajů je přebytek hospodaření minulých let, příjmy z prodeje majetku (případně dotace ze státního rozpočtu, státních fondů, EU, z rozpočtu kraje).

**Rok 2015** – k významným výdajům patří zejména výdaje na akce: MKZ Šternberk – 54 650 tis. Kč, lokalita ulic Masarykova – Krampolova – 4 719 tis. Kč, křižovatka Uničovská – Krampolova – 4 173 tis. Kč, cyklostezka Šternberk–Babice – 8 213 tis. Kč, rekultivace skládky Tankodrom – 3 547 tis. Kč, dostavba DPS – výtah – 3 377 tis. Kč, oprava kláštera – 3 259 tis. Kč, konsolidace IT – 3 627 tis. Kč.

**Rok 2016** – akce s vyšším objemem vynaložených prostředků: stavební úpravy KD Šternberk – 1 920 tis. Kč, PD odkanalizování Dalov, Chabičov – 141 tis. Kč, stavební úpravy ul. Olomoucká – 7 055 tis. Kč, kontejnerové stání – 384 tis. Kč, Hvězdné údolí II. etapa (spolufinancování kraj) – 1 896 tis. Kč, opěrná zeď ul. Babická – 545 tis. Kč, opravy a údržba komunikací a chodníků – 5 672 tis. Kč, rozšíření kapacity MŠ Nádražní (projekt, studie) – 596 tis. Kč, úprava areálu MŠ Komenského – 2 758 tis. Kč, školní hřiště při ZŠ nám. Svobody ve Šternberku – 4 958 tis. Kč, PD Opavská 4 – 1 474 tis. Kč, ČSA 30 – MP (úpravy kotelna, garážové vrata) – 553 tis. Kč.

**Rok 2017** – významné investiční akce a velké opravy: KD – Šternberk II. etapa – 6 008 tis. Kč, odkanalizování Dalov, Chabičov – 2 096 tis. Kč, stavební úpravy ul. Olomoucká – 4 498 tis. Kč, opěrná zeď Svatoplukova – 779 tis. Kč, nákup výpočetní techniky – 472 tis. Kč, nákup movitých věcí SCOLAREST – 1 958 tis. Kč, cyklostezky – 391 tis. Kč, opravy komunikací a chodníků – 1 491 tis. Kč, rekonstrukce kotelny ZŠ Svatoplukova – 826 tis. Kč, rozšíření kapacity MŠ Nádražní – 11 301 tis. Kč, MŠ Komenského umělé povrchy – 727 tis. Kč, pořízení automobilu pro lesní hospodářství – 704 tis. Kč, DDM oprava střechy a fasáda – 5 040 tis. Kč, kaple Dalov – 45 tis. Kč, opravy klášter – 148 tis. Kč,



projektová dokumentace Opavská 2,4 – 611 tis. Kč, výtah Na Valech – 2 865 tis. Kč, stavební úpravy restaurace Prim – 4 795 tis. Kč, nákup pozemků – 413 tis. Kč, opravy komunikace – 13 751 tis. Kč.

**Rok 2018** – významné investiční akce a velké opravy: rozšíření kapacity MŠ Nádražní – 16 710 tis. Kč, cyklostezky a chodníky – 3 249 tis. Kč, stavební úpravy komunikace Masarykova, Labutí, Potoční – 4 277 tis. Kč, komunikace (např. ul. Vinohradská, Kopečná ...) – 7 020 tis. Kč, veřejné osvětlení (např. ul. Dukelská, Smetanova, Žitná, Havlíčkova ...) – 5 553 tis. Kč, dešťová kanalizace v podnikatelské zóně – 1 370 tis. Kč, nákup stacionárních radarů – 2 399 tis. Kč, nákup výpočetní techniky – 1 079 tis. Kč, opravy místních komunikací (např. ul. Janáčkova, Havlíčkova, křižovatka Olomoucká ...) – 9 147 tis. Kč, opravy klášter – 7 396 tis. Kč, revitalizace rybníka Lhota – 3 296 tis. Kč, oprava lesní cesty Dalov – 3 029 tis. Kč, oprava nátoky rybníka Dolní Žleb – 2 883 tis. Kč.

**Rok 2019** – významné investiční akce a velké opravy: vybudování sběrných míst – dotace MŽP 2 215 tis. Kč, cyklostezky, chodníky (např. cyklostezka Dolní Žleb) – 9 640 tis. Kč, komunikace (např. PD ul. Za Zahradami, Labutí, Gen. Eliáše...) 1 922 tis. Kč, lokalita Příkopy 5 512 tis. Kč, chodník ul. Věžní – dotace SFDI – 1 679 tis. Kč, cyklostezka ul. Věžní – dotace SFDI 964 tis. Kč, veřejné osvětlení (např. ul. Pod Lešem, Pod Kioskem, Sadová...) – 2 432 tis. Kč, regenerace panelového sídliště Nádražní I. etapa - dotace SFRB – 4 817 Kč, rekonstrukce kotelen ZŠ – 3 318 tis. Kč, smíšená stezka ul. Olomoucká II. etapa – dotace MMR – 4 179 tis. Kč, zvýšení kvality a dostupnosti infrastruktury pro vzdělávání ZŠ ve Šternberku – dotace MMR – 13 219 tis. Kč, kolumbárium – 1 757 tis. Kč, klimatizace v kancelářích radnice – 1 245 tis. Kč, nová požární stanice – PD, studie na výstavbu – 961 tis. Kč, krytý bazén – PD, administrace zakázky, dozor – 209 tis. Kč, byty Bezručova – PD na výstavbu, demolice původního objektu – 694 tis. Kč, nákup vozidel – 849 tis. Kč, opravy klášter – 7 050 tis. Kč.

Tab. 54: Výdaje na pořízení investičního majetku v letech 2015–2019 (v tis. Kč)

Rok	2015	2016	2017	2018	2019
Budovy, stavby	76 458	36 820	56 369	45 703	54 004
Stroje, přístroje, zařízení	14 729	342	2 430	5 760	3 465
Pozemky	765	1 126	413	420	47
Výpočetní technika	1 764	514	108	–	3 564
Projektová dokum., studie, dl. nehmot. majetek	–	–	–	–	2 022
Investiční transfery, půjčky	2 472	2 725	1 000	5 083	2 973
Nákup dl. hmotného maj., doprav. prostředky	376	–	704	537	849
Investiční půjčené prostředky PO	819	–	–	–	8 477
Umělecká díla a předměty	135	–	–	–	–
TZH drobného DM	45	–	45	–	–
Majet. účasti v osobách s rozhodujícím vlivem	–	30 961	27	7 600	–

Zdroj: Výroční zprávy města (2018, 2019)

Tab. 55: Hospodářská činnost (výnosy) města v letech 2015–2020 (v tis. Kč)

HOČ VÝNOSY	2015	2016	2017	2018	2019
Nájemné byty	5 615	5 570	5 652	5 564	5 695
Pronájem pozemků FO	162	165	174	194	195
Nebytové prostory	2 040	2 071	2 665	2 910	3 018
Pronájem garáží, ostatní	148	53	87	137	169



Pronájem pozemků podnik.	1 186	1 050	971	814	821
Vystavené faktury – (střežení objektů, ostatní)	655	585	660	1 418	2098
Úroky z účtů	2	1	1	1	1
Kultura	4	9	7	6	0
Lesní hospodářství	6 723	10 444	13 594	16 401	4751
Dotace lesní hospodářství			635	544	8612
Ostatní	621	652	705	920	295
<b>CELKEM</b>	<b>17 156</b>	<b>20 600</b>	<b>25 151</b>	<b>28 909</b>	<b>25655</b>

Zdroj: Výroční zprávy města (2018, 2019)

Tab. 56: Hospodářská činnost (náklady) města v letech 2015–2020 (v tis. Kč)

HOČ NÁKLADY	2015	2016	2017	2018	2019
Bytové hospodářství	3 169	6 190	6 316	5 416	6300
Správní režie	3 739	3 816	3 794	4 391	5726
Daň silniční	16	3	8	10	11
Kultura	–	–	–	–	–
Lesní hospodářství	3 683	6 266	8 647	10 568	14711
Tvorba, zúčtování opravných položek				-441	
Ostatní	1 211	218	66	192	140
<b>CELKEM</b>	<b>10 706</b>	<b>16 493</b>	<b>18 831</b>	<b>20 136</b>	<b>26 888</b>
<b>Daň z příjmů</b>	<b>-1 112</b>	<b>-111</b>	<b>1 280</b>	<b>1 333</b>	<b>85</b>

Zdroj: Výroční zprávy města (2018, 2019)

### 7.3 Rozpočet města a účetnictví města

Stručný komentář k výsledkům hospodaření za rok 2019 a účetnictví města:

Hospodaření za rok 2019 skončilo kladným saldem příjmů a výdajů ve výši 71 672 190,69 Kč s nárůstem peněžních prostředků na základním běžném účtu o 68 163 418,69 Kč.

Celkové příjmy města Šternberk byly původně rozpočtovány ve výši 324 929 000,00 Kč, pozdějšími úpravami byly navýšeny na 378 743 398,53 Kč. K 31. 12. 2019 dosáhly skutečné příjmy výše 411 706 232,01 Kč, byly tak splněny k upravenému rozpočtu na 108,70 %.

Celkové výdaje byly z původního objemu rozpočtu 324 929 000,00 Kč během roku upraveny na 397 885 200,18 Kč, rozpočet výdajů byl čerpán ve výši 340 034 041,32 Kč, tj. na 85,46 %.

Celkové příjmy byly vyšší oproti upravenému rozpočtu o cca 32 963 tis. Kč a ve výdajích byla vykázána úspora ve výši cca 57 851 tis. Kč, která vznikla jednak neprofinancováním některých investičních akcí do konce roku a také úsporou v provozních výdajích.

Město Šternberk v souladu s § 75 zákona č. 218/2000 Sb., o rozpočtových pravidlech a o změně některých souvisejících zákonů (rozpočtová pravidla), ve znění pozdějších předpisů a v souladu s vyhláškou č. 367/2015 Sb., o zásadách a lhůtách finančního vypořádání vztahů se státním rozpočtem, státními finančními aktivy a Národním fondem, provádí vypořádání se státním rozpočtem za rok 2019. Město Šternberk odvedlo do státního rozpočtu celkem 343 124,37 Kč.



**Podnikatelská činnost města** – výnosy v hospodářské činnosti činí 25 655 tis. Kč, náklady 26 973 tis. Kč, výsledek hospodaření před zdaněním je vykázán v záporné hodnotě ve výši 1 318 tis. Kč. Ztráta v hospodářské činnosti souvisí především s kůrovcovou kalamitou. S rozsáhlou těžební činností v minulých letech souvisí zvýšení nákladů na zalesňování a na ochranu dřevin. Město Šternberk v roce 2019 obdrželo dotace z Ministerstva zemědělství ČR ve výši 3 794 tis. Kč na zajištění, obnovu a výchovu porostů, na ekologické a k přírodě šetrné technologie v lesích a finanční příspěvek na zmírnění dopadů kůrovcové kalamity v lesích ve výši 4 678 tis. Kč.

Podrobný rozbor hospodaření města Šternberk za minulý rok je uveden v Závěrečném účtu města Šternberka za rok 2019.

#### Přijaté dotace

Tab. 57: Investiční a neinvestiční dotace přijaté městem Šternberk v letech 2014–2019

Rok	Poskytovatel (operační program)	Název projektu (účel)	Investiční/neinvestiční	Celková výše projektu (v Kč)	Podíl dotace (v Kč)	Podíl dotace (v %)
2014	ROP SM	Šternberk - lokalita ulic Masarykova - Krampolova	investiční	32.715.756,46	22.601.655,68	85
2013	ROP SM	Šternberk - výstavba mateřské školy v lokalitě Světlov - zvýšení kapacity vzdělávací infrastruktury	investiční	20.952.187,00	4.999.990,02	85
2014	OPŽP	Systém pro separaci a sběr BRKO ve městě Šternberk	investiční	1.918.730,00	607.600,00	40
2014	ROP SM	Šternberk - Revitalizace centra města - ulice U Horní brány	investiční	11.338.376,96	4.400.654,00	85
2014	OPŽP	Úprava dětského hřiště a zahrady v přírodním stylu v MŠ Světlov		1.172.717,99	962.999,98	90
2014	OPŽP	Udržitelné využívání zdrojů energie v Městském klubu Šternberk snížením energetických ztrát	investiční	38.543.965,90	7.399.137,42	90
2015	OPŽP	Rozšíření systému separace odpadů ve městě Šternberk	investiční	3.555.642,80	3.200.078,38	90
2015	MMR	Bezbariérovost areálu domů s pečovatelskou službou Šternberk, bezbariérový přístup objektu Uničovská 53	investiční	3.485.369,00	1.637.908,00	50
2017	IROP	Rozšíření kapacity mateřské školy na ulici Nádražní ve Šternberku	investiční	26.237.787,00	23.614.008,30	90
2017	OPŽP	Odbahnění a rekonstrukce Dolního rybníka v k.ú. Lhota u Šternberka	investiční	1 220 830,9	326 243,2	50
2017	MPSV	Domov pro seniory, Na Valech 14 - rekonstrukce výtahu včetně stavebních	investiční	3.806.046,36	1.579.233,56	50



		úprav				
2018	IROP	Zvýšení kvality a dostupnosti infrastruktury pro vzdělávání v ZŠ Šternberk	investiční	26.670.368,00	24.003.331,20	90
2018	MPO	Město Šternberk - Zavedení systému hospodaření s energií v podobě energetického managementu	neinvestiční	203 280,0	142 296,0	70,00
2018	OPŽP	Navýšení kapacit a rozšíření stávajícího systému pro oddělený sběr odpadů ve městě Šternberk	investiční/neinvestiční	7 462 070,0	6 342 759,5	85
2019	MMR - SFRB	Regenerace sídliště Nádražní - I. etapa	investiční	12 937 749,6	4 808 887,0	50
2019	SFDI	Chodník včetně přechodů podél II/444 ve Šternberku	investiční	10 581 995,0	6 680 080,0	85
2019	SFDI	Smíšená stezka podél II/444 ve Šternberku	investiční	12 111 230,0	8 870 897,0	85
2019	IROP + Olomoucký kraj	Stavební úpravy a prodloužení chodníku ul. Dlouhá ve Šternberku	investiční	1 673 189,0	1 472 500 + 200 689,00	100
2019	MZE - SZIF	Rekonstrukce LC Okružní v k.ú. Dalov	investiční	3 187 169,0	2 076 673,0	80
2019	IROP	Smíšená stezka ul. Olomoucká - I. etapa	investiční	6 966 649,2	6 269 984,3	90
2019	IROP	Komunitní centrum ve Šternberském klášteře	investiční	3 539 209,00	2 375 000,00	95
2019	IROP	Smíšená stezka ul. Olomoucká II. etapa	investiční	14 490 119,46	7 441 810,60	90
2019	OPŽP	Obnova alejí Šternberk	neinvestiční	3 350 478,81	1 802 901,52	60
2019	OPŽP	Výsadby ulice Věžní Šternberk	neinvestiční	6 389 938,32	2 725 645,58	60

Zdroj: Město Šternberk

Tab. 58: Výnosy z úroků v letech 2016–2019

Výnos z úroků v tis. Kč	2016	2017	2018	2019
Z běžných účtů	282	291	914	3 642

Zdroj: Výroční zprávy města (2018, 2019)

Celková výše finančních prostředků k 31. 12. 2019 na běžných účtech činila 335 128 tis. Kč, z toho vyplývá i vyšší zhodnocení finančních prostředků oproti předcházejícím obdobím (úročení cca 1,55 %).

Tab. 59: Bankovní účty města v letech 2016–2019

Rok	2016	2017	2018	2019
Počet	17	17	16	17

Zdroj: Výroční zprávy města (2018, 2019)

Město Šternberk vede celkem 10 základních běžných účtů (účet 231), 3 běžné účty fondů (účet 236), 1 účet hospodářské činnosti (účet 241) a 3 účty cizích prostředků – depozitní (účet 245).





Tab. 60: Účetní hodnota majetku města v letech 2016–2019 (v tis. Kč)

Majetek	2016	2017	2018	2019
Budovy a stavby (včetně předaných k hospodaření)	1 183 673	1 189 503	1 226 466	1 254 657
- z toho bytové	96 597	99 199	97 457	92 556
Pozemky	172 083	172 435	176 016	177 081
<b>Dlouhodobý hmotný majetek (odepisovaný) včetně předaného k hospodaření</b>	<b>50 781</b>	<b>46 530</b>	<b>84 649</b>	<b>83 562</b>
Nedokončené investice	17 148	52 672	41 014	66 563

Zdroj: Výroční zprávy města (2018, 2019)

Účetní hodnota majetku je uvedena v zůstatkových cenách, u majetku určeného k prodeji, který je veden na účtu 036 (některé pozemky a stavby) je majetek vykazován v reálných hodnotách, majetek předaný k hospodaření v pořizovacích cenách. Hodnota dlouhodobého hmotného majetku určeného k prodeji činí 24 108 660,00 Kč.

Hodnota majetku, který byl příspěvkovým organizacím předán k hospodaření dle zákona č. 250/2000 Sb., o rozpočtových pravidlech územních rozpočtů, v platném znění, k 31. 12. 2019 činí 609 466 847,00 Kč.

Majetková účast s rozhodujícím vlivem v obchodní společnosti VHS Sitka spol. s r.o. Šternberk činí k 31. 12. 2019 celkem 232 806 514,03 Kč. Výše majetkové účasti ve společnosti VHS Sitka spol. s r. o. se v roce 2019 nezměnila.

#### **ROK 2016 – pohyb majetku**

- **budovy a stavby přírůstky:** zařazení investic – smíšená stezka Šternberk – Babice 8 497 tis. Kč, školní hřiště ZŠ nám. Svobody – 5 747 tis. Kč, komunikace a veřejné osvětlení lokalita Olomoucká 7 – 162 tis. Kč, technické zhodnocení bývalého Augustiniánského kláštera ve Šternberku – 3 520 tis. Kč, **úbytky:** vyřazení budov skladů v objektu bývalých kasáren – 8 061 tis. Kč, nepeněžní vklad do společnosti VHS SITKA spol. s r.o. ve výši – 35 002 tis. Kč.
- **pozemky – nákup** pozemků – 1 126 tis. Kč, **prodej** pozemků – 15 760 tis. Kč, nabytí pozemků z důvodu darování a bezúplatných převodů – 231 tis. Kč
- **dlouhodobý hmotný majetek** – zařazení pokladního systému – 67 tis. Kč, klimatizace v budově Horní náměstí č. 16 ve výši – 58 tis. Kč, vyvolávací systém – 119 tis. Kč.
- **nedokončené investice** – komunikace – 9 779 tis. Kč, modernizace a rozšíření kapacity MŠ Nádražní – 600 tis. Kč, využití objektu Opavská č. 2,4 pro potřeby Sociálních služeb – 1 474 tis. Kč, odkanalizování Chabičov a Dalov – 495 tis. Kč, kontejnerové stání – 384 tis. Kč.

#### **ROK 2017 – pohyb majetku**

- **budovy a stavby – přírůstky:** zařazení investic MOST M1 Dolní Žleb – 1 217 tis. Kč, místní komunikace Kopečná – 2 195 tis. Kč, Opěrná zeď Oblouková – 974 tis. Kč, informační systém – 322



tis. Kč, umělé povrchy MŠ Komenského – 724 tis. Kč, technické zhodnocení restaurace PRIM – 4 346 tis. Kč, MKZ – 6 405 tis. Kč, **úbytky:** vyřazení demolicí – 621 tis. Kč, prodej klimatizačního zařízení systému KB – 47 tis. Kč.

- **pozemky - nákup** 413 tis. Kč, **prodej** pozemků – 74 tis. Kč, nabytí pozemků z důvodu darování a směny – 142 tis. Kč, vyřazení pozemků z důvodu směny – 41 tis. Kč, VHS SITKA spol. s r.o. – nepeněžní vklad v účetní ceně – 27 tis. Kč.
- **dlouhodobý hmotný majetek – nákup** movitých věcí (zařízení školního stravování) SCOLAREST – 1 776 tis. Kč, výpočetní techniky – 472 tis. Kč, automobilu pro lesní hospodářství – 704 tis. Kč, **prodej** automobilů – 823 tis. Kč, vyřazení majetku likvidací – 521 tis. Kč.
- **nedokončené investice** – komunikace – 13 751 tis. Kč, cyklostezky – 391 tis. Kč, rozšíření kapacity MŠ Nádražní – 11 301 tis. Kč, stavební úpravy ulice Olomoucká – 4 498 tis. Kč, výtah Na Valech – 2 865 tis. Kč, projekt IROP pro základní školy – 323 tis. Kč, odkanalizování Dalov, Chabičov – 2 096 tis. Kč.

#### ROK 2018 – pohyb majetku

- **budovy a stavby – přírůstky:** zařazení investic komunikace pro pěší ul. Opavská – 1 014 tis. Kč, komunikace ul. Vinohradská – 3 634 tis. Kč, veřejné osvětlení a komunikace ul. Oblouková, veřejné osvětlení ul. Palackého, Puškinova, Žižkova – 1 115 tis. Kč, komunikace pro pěší ul. Olomoucká – 643 tis. Kč, veřejné osvětlení ul. Opavská – 491 tis. Kč, herní prvky – 672 tis. Kč, technické zhodnocení ŠJ Svatoplukova – 469 tis. Kč, **úbytky:** vyřazení demolicí – 1 981 tis. Kč (budovy skladů v areálu bývalých kasáren, Sadová 3 – ŠD, billboard), směnná smlouva s Olomouckým krajem – 2 430 tis. Kč.
- **Pozemky – nákup** 420 tis. Kč, **prodej** pozemků – 64 tis. Kč, nabytí pozemků z důvodu směny – 3 426 tis. Kč, vyřazení pozemků z důvodu směny – 21 tis. Kč, pozemky získané na základě dědictví – 25 tis. Kč.
- **dlouhodobý hmotný majetek – nákup** stacionárních radarů – 2 399 tis. Kč, vybavení MŠ Nádražní – 1 703 tis. Kč, výpočetní techniky – 6 64 tis. Kč, konvektomatu ŠJ Šternberk – 490 tis. Kč, **prodej** Škoda Roomster – 282 tis. Kč, traktoru, traktorového nosiče a překopávače kompostu – 1 002 tis. Kč, vyřazení majetku likvidací – 828 tis. Kč (výpočetní technika, herní prvky).
- **nedokončené investice – přírůstky:** veřejné osvětlení (např. ul. Dukelská, Smetanova, Žitná...) – 5 553 tis. Kč, cyklostezky, chodníky – 3 249 tis. Kč, komunikace (ul. Vinohradská, Kopečná ...) – 7 020 tis. Kč, MŠ Nádražní – 16 710 tis. Kč, komunikace ul. Masarykova, Labutí, Potoční – 4 277 tis. Kč, **úbytky:** např. zařazení technického zhodnocení MŠ Nádražní – 28 691 tis. Kč, Domov pro seniory Na Valech – 4 087 tis. Kč, rekonstrukce střechy a fasády DDM – 5 741 tis. Kč

#### ROK 2019 – pohyb majetku

- **budovy a stavby – přírůstky:** zařazení investic komunikace ul. Masarykova, Labutí, Potoční – 7 285 tis. Kč, cyklostezka Šternberk – Dolní Žleb I. etapa – 5 885 tis. Kč, veřejné osvětlení ul. Havlíčkova, Žitná, Janáčkova, Nábřeží – 2 591 tis. Kč, veřejné osvětlení ul. Dukelská, Smetanova, Mánesova,



Na Větrníku – 1 359 tis. Kč., **úbytky**: majetek předaný PO k hospodaření – 11 861 tis. Kč, vyřazení demolici – 574 tis. Kč (např. márnice ul. Bezručova).

- **Pozemky – nákup** – 93 tis. Kč, **pozemky – prodej** – 107 tis. Kč, nabytí pozemků z důvodu směny – 1 029 tis. Kč, vyřazení pozemků z důvodu směny – 1 425 tis. Kč, darovací smlouva s Olomouckým krajem - pozemky získané na základě darovací smlouvy – 277 tis. Kč, pozemky darované – 7 tis. Kč.
- **dlouhodobý hmotný majetek – nákup** - osobní automobil Škoda Karoq – 664 tis. Kč, osobní automobil Volkswagen Caddy – 185 tis. Kč, HW zařízení na aplikační firewall – 415 tis. Kč, vybavení ZŠ – dotace Zvýšení kvality a dostupnosti infrastruktury pro vzdělávání v ZŠ – 5 425 tis. Kč, technologie ŠJ Šternberk – 1 603 tis. Kč, **úbytky**: majetek předaný PO k hospodaření – 7 519 tis. Kč, prodej vozidla HYUNDAI – 635 tis. Kč.
- **nedokončené investice – přírůstky**: veřejné osvětlení (např. ul. Pod Lesem, Pod Kioskem, Sadová, Olomoucká...) – 2 432 tis. Kč, cyklostezky, chodníky – 17 125 tis. Kč (např. ul. Dlouhá, Smíšená stezka Olomoucká), komunikace (např. lokalita Příkopy, Přednádražní prostor, ul. Nádražní, PD Gen. Eliáše) – 13 234 tis. Kč, krytý bazén ve Šternberku – PD, dozor, administrace zakázky – 666 tis. Kč, byty ul. Bezručova – 708 tis. Kč, klimatizace v budovách radnice – 1 443 tis. Kč, PD nové požární stanice – 961 tis. Kč, rekonstrukce kotelen ZŠ – 3 318 tis. Kč, LC Okružní v k. ú. Dalov – 2 704 tis. Kč, podzemní kontejnery – 2 215 tis. Kč, **úbytky**: např. zařazení nových kolumbárií – 1 867 tis. Kč, LC Okružní v k. ú. Dalov – 2 704 tis. Kč, podzemních kontejnerů – 2 215 tis. Kč, TZH a vybavení ZŠ – Dotace Zvýšení kvality a dostupnosti infrastruktury pro vzdělávání v ZŠ – 9 747 tis. Kč, SW, HW – 822 tis. Kč, dešťová kanalizace v lokalitě bývalých kasáren – 1 370 tis. Kč.

Tab. 61: Úvěrová zatíženost města (v tis. Kč) k 31. 12. 2019

	Zůstatek ke splácení	Splatnost	Roční splátka jistiny
Bankovní úvěr ČS a.s. investiční	18 421	do roku 2025	3 509
<b>Celkem dlouhodobé úvěry a půjčky</b>	<b>18 421</b>		<b>3 509</b>

Zdroj: Výroční zprávy města (2018, 2019)

Dluhová služba města Šternberk je příznivá a město bez problémů splácí jak jistinu úvěru, tak úroky z úvěru.

Tab. 62: Ukazatel dluhové služby v %

Pro rok 2017 (za rok 2016)	Pro rok 2018 (za rok 2017)	Pro rok 2019 (za rok 2018)	Pro rok 2020 (za rok 2019)
1,38	1,28	1,21	1,00

Roční výdaje na dluhovou službu jsou pro město nízké, město je schopno bez rizika dostat svým současným závazkům, což dokazuje i nízký ukazatel dluhové služby, který se sestupnými splátkami úvěrů klesá.

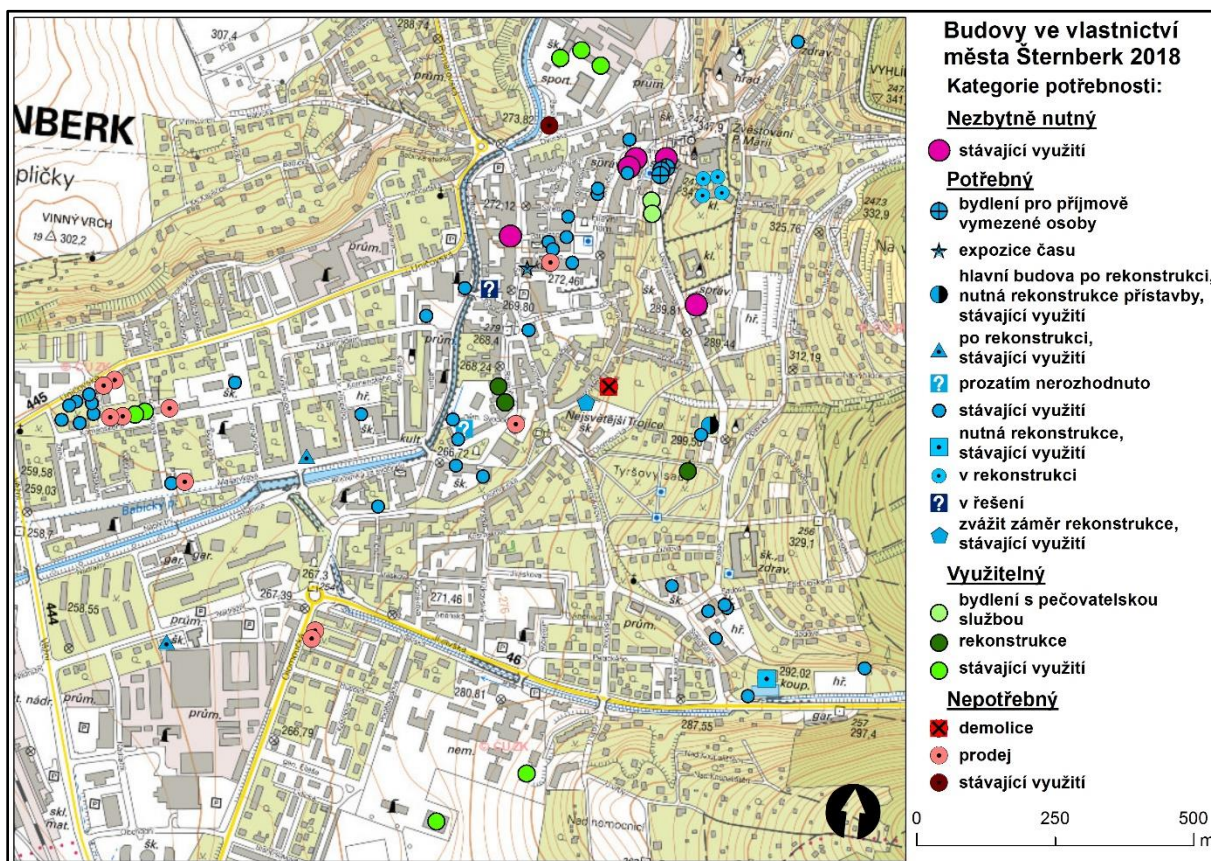
Je dán poměrem výdajů na splátky půjček a úroků z nich k celkovým příjmům města a je jedním z informativních a monitorujících ukazatelů, které každoročně vypočítává MF ČR a vyhodnotí výsledky za všechny obce.





### Nemovitý majetek města

Mapa (obr. 28) vizualizuje budovy ve vlastnictví města Šternberk v roce 2018 včetně jejich fyzického stavu a způsobu využití. Mezi hlavní budovy v majetku města patří: budovy městského úřadu, budovy škol, budovy DDM, budovy MKZ a kulturního domu. Podrobněji viz příloha č. 4



Obr. 28: Nemovitosti ve vlastnictví města Šternberk a jejich využití v roce 2018

Zdroj: Město Šternberk, vlastní zpracování.

### **7.4 Bezpečnost**

Ve městě sídlí obvodní oddělení Police ČR, které zajišťuje bezpečnost nejen na území samého města, ale také na území dalších 19 obcí a jejich místních částí.

#### **Hasiči**

Požární stanice Šternberk je zařazena v kategorii P1 (podle vyhlášky č. 247/2001 Sb., o organizaci a činnosti jednotek požární ochrany, ve znění pozdějších předpisů). V jednotce je zařazeno celkem 15 hasičů a velitel požární stanice. V každé 24hodinové směně je zařazeno 5 příslušníků. Zásahový obvod požární stanice zahrnuje město Šternberk a dalších 24 obcí, v zásahovém obvodu požární stanice žije více než 34 000 obyvatel. Počtem zásahů je požární stanice srovnatelná s městy, kde je zřízena požární stanice kategorie P2 (Zábřeh, Hranice). S ohledem na charakter zásahového obvodu, zejména přítomnost výškových staveb, objektů sociálních a zdravotnických služeb, je plánováno přeřazení požární stanice do kategorie P2, což by znamenalo navýšení celkového počtu příslušníků v jednotce na 25 včetně velitele stanice. V každé 24hodinové směně by tak bylo zařazeno 8 příslušníků.



Stávající objekt požární stanice je ve vlastnictví města Šternberk a vznikl přestavbou v 60. letech minulého století. V roce 2006 byla provedena rozsáhlejší rekonstrukce zázemí pro výkon služby příslušníků. HZS se dlouhodobě potýká s nevyhovujícími prostory požární stanice ve Šternberku. Dispozice objektu neumožňuje vytvořit dostatečné prostory pro výkon služeb (chemická služba, technická služba a strojní služba). Příslušníci z požární stanice zajišťují i údržbu věcných prostředků, jako je například dýchací technika, i pro členy jednotek sboru dobrovolných hasičů z okolních obcí. V současné době je zásadním problémem prostor pro umístění požární techniky s ohledem na nedostatečně velká garážová stání a dále zázemí pro výkon služeb. Na požární stanici není možné s ohledem na garážová stání umístit některé typy techniky, které by byly nezbytné s ohledem na charakteristiku zásahového obvodu, např. cisterna pro velkokapacitní hašení a další. V posledních dvou letech se proto společně s HZS hledala řešení, jak tuto situaci zlepšit. Původní návrh přístavby stávající požární stanice se z důvodu vysokých investiční nákladů na nově získané prostory ukázal jako nevýhodný.

Naopak jako optimální se jevila výstavba nové požární stanice na pozemcích parc. č. 2530, 2531/1, 2531/2, 2531/3 a 2527/1 v k.ú. Šternberk (areál bývalého CO skladu za hřbitovem směrem na Babice). Možnost výstavby nové požární stanice byla potvrzena i územní studií zpracovanou v roce 2018. Odhadované náklady na výstavbu požární stanice dosahují výše cca 50 mil. Kč bez DPH. Výsledkem jednání mezi vedením města a HZS byl návrh, aby došlo ke sdruženému financování výstavby nové požární stanice ve Šternberku. Město Šternberk by poskytlo pozemky a příspěvek na výstavbu nové požární stanice, zbytek prostředků by si HZS zajistil z rozpočtu Ministerstva vnitra ČR. Zastupitelstvo města Šternberk rozhodlo o poskytnutí příspěvku ve výši téměř 18 mil. Kč na výstavbu nové požární stanice s tím, že následně nebude město muset do 31. 12. 2036 vynakládat další prostředky na zajištění jednotky požární ochrany. Z částky, kterou by poskytlo město Šternberk jako jednorázový příspěvek na výstavbu požární stanice, by se odečítal příspěvek, který by město Šternberk mělo každoročně hradit jako příspěvek na jednotku HZS, která plní úkoly jednotky sboru dobrovolných hasičů města Šternberk. Smlouva mezi městem a Hasičským záchranným sborem Olomouckého kraje byla uzavřena 11. října 2019.

Výstavbou nové požární stanice se vytvoří prostor pro umístění potřebné požární techniky, což významnou měrou přispěje k poskytnutí včasné a efektivní pomoci občanům města Šternberk a okolí. Novostavba požární stanice bude zároveň vyhovovat i budoucím potřebám s výhledem na několik desítek let.

### **Městská policie Šternberk**

Městská policie Šternberk byla zřízena zastupitelstvem města v roce 1992 vydáním obecně závazné vyhlášky. Městská policie je přímo podřízena starostovi města a zabezpečuje zejména místní záležitosti veřejného pořádku.

Působnost městské policie je vymezena hranicí katastru města Šternberk včetně jeho částí, kterými jsou obce Horní Žleb, Dalov, Těšíkov, Chabičov a Krakovice, a dále se vztahuje na území samostatných obcí Babice, Lužice a Štarnov, s nimiž má město Šternberk uzavřenou veřejnoprávní smlouvu o výkonu úkolů obecní policie Městskou policií Šternberk na jejich území.

Dle zákona 553/1991 sb., ve znění novel, § 3, odst. 1, obecní policii řídí starosta, pokud obecní zastupitelstvo nepověří řízením obecní policie jiného člena obecního zastupitelstva.





Městskou policii nyní řídí určený člen zastupitelstva, 2. místostarosta Mgr. Libor Šamšula.

V rámci zabezpečování místních záležitostí veřejného pořádku a plnění dalších úkolů podle zákona o obecní policii a dalších zákonů:

- přispívá k ochraně a bezpečnosti osob a majetku,
- dohlíží na dodržování pravidel občanského soužití,
- dohlíží na dodržování obecně závazných vyhlášek a nařízení obcí,
- v rozsahu stanoveném zákonem se podílí na dohledu na bezpečnost a plynulost provozu na pozemních komunikacích,
- dohlíží na dodržování právních předpisů o ochraně veřejného pořádku a v rozsahu svých povinností a oprávnění činí opatření k jeho obnovení,
- provádí dohled nad dodržováním čistoty na veřejných prostranstvích v obci,
- odhaluje přestupky, jejichž projednávání je v působnosti obce,
- podílí se na prevenci kriminality,

Městská policie rovněž:

- provádí odchyt bezprizorních zvířat a v případě potřeby ve spolupráci s odborem životního prostředí zajišťuje jejich umístění do náhradní péče,
- spolupracuje s pořadateli a organizátory sportovních, kulturních a společenských akcí,
- doručuje písemnosti správních orgánů, orgánů obcí a soudů podle správního řádu,
- spolupracuje s ostatními orgány obce,
- asistuje při příjmu agresivních pacientů ve zdravotnických zařízeních na území města,
- asistuje při převozu osob do protialkoholní záchytné stanice a v odůvodněných případech převozy sama realizuje,
- provádí monitorování lokalit v dosahu MKMS,
- spolupracuje s ostatními složkami IZS,
- zajišťuje výcvik a výuku ve střelbě ze zbraní kategorie C a D.

### **7.5 Vnější vztahy a vazby města**

Město Šternberk je členem dobrovolného svazku obcí **Mikroregion Šternbersko**. Mikroregion Šternbersko jako dobrovolný svazek obcí byl založen 26. června 2015 na ustavující valné hromadě. Jako volné sdružení obcí však existuje již od roku 1998. K 1. 1. 2020 ho tvoří 29 obcí: Babice, Bělkovice-Lašťany, Bohuňovice, Dolany, Domašov u Šternberka, Hlásnice, Hlušovice, Hnojice, Horní Loděnice, Hraničné Petrovice, Huzová, Jívová, Komárov, Liboš, Lipina, Lužice, Město Libavá, Mladějovice, Moravský Beroun, Mutkov, Norberčany, Řídeč, Samotišky, Strukov, Štarnov, Šternberk, Štěpánov, Tověř a Žerotín. K 1. 1. 2020 na území Mikroregionu s rozlohou 411,2 km<sup>2</sup> žije přibližně 38 500 obyvatel.

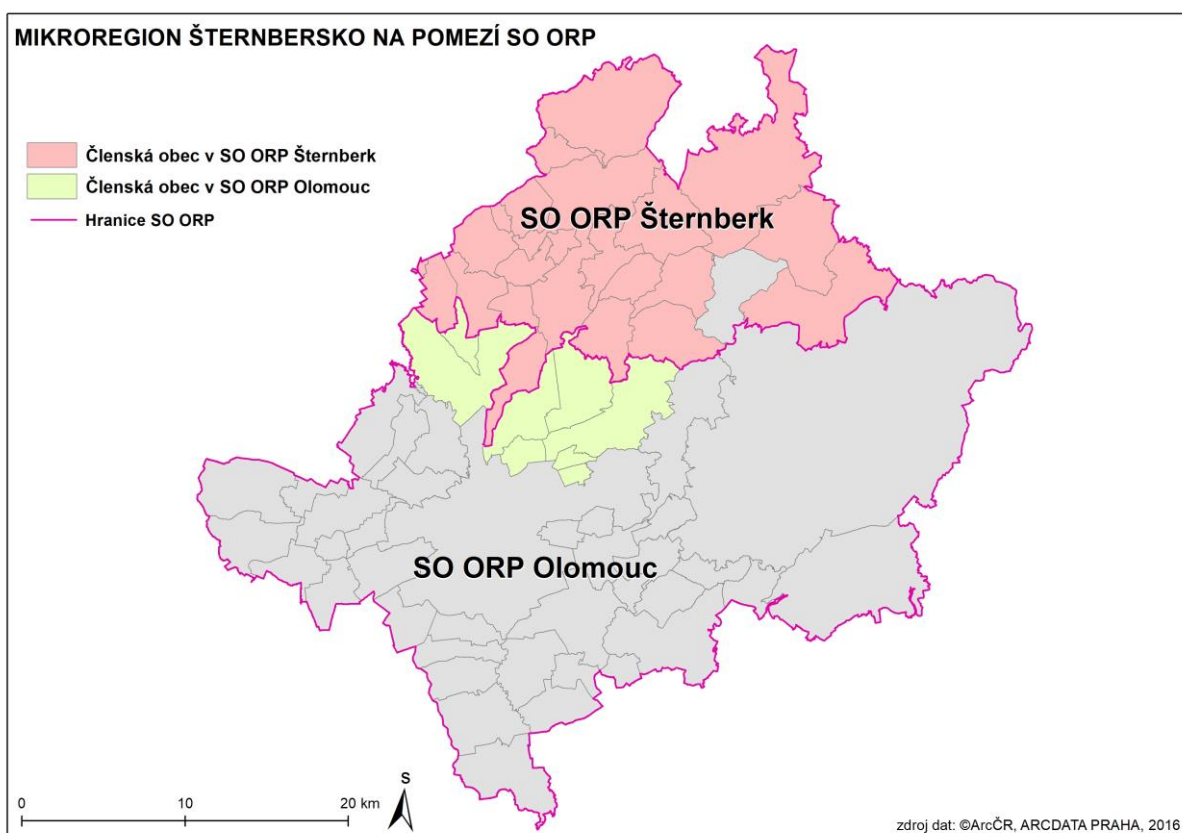
Přirozeným centrem Mikroregionu je právě město Šternberk. Dopravní osou území je komunikace Olomouc–Opava (I/46) a železniční trať Olomouc–Uničov. Území je pestré a charakterizuje ho jak úrodná Haná, tak kopcovitý a lesnatý reliéf Nízkého Jeseníku.



Původním cílem založení Mikroregionu bylo iniciovat spolupráci obcí na místní úrovni, nalézat společná řešení problémů, umožnit lepší přenos informací mezi obcemi, zpracovávat projekty a připravovat se k účasti na regionálních projektech vedoucích k revitalizaci venkovského prostoru regionu. Mikroregion v minulosti realizoval několik projektů zejména z Programu obnovy venkova.

V roce 2015 byla zpracována nová strategie Mikroregionu, ve které byly vytyčeny priority, v rámci níž se aktuálně připravují a realizují společné projekty z oblasti strategického rozvoje, životního prostředí, cyklotopravy, cykloturistiky a meziregionální spolupráce. Při Mikroregionu bylo v roce 2016 zřízeno Centrum společných služeb. Pracovníci zajišťují servisní a poradenské služby pro členské obce i veřejnost. Mikroregion také funguje jako informační platforma pro obce, organizuje pravidelná tematická setkání představitelů samospráv. Pro obce zpracovává strategické rozvojové dokumenty (programy rozvoje), koncepční dokumenty (pasporty), pomáhá jim s projekty, veřejnými zakázkami a ochranou osobních údajů (GDPR). Aktuálním tématem meziobecní spolupráce je odpadové hospodářství. Svazek se věnuje rovněž přeshraniční spolupráci a realizuje společné projekty s partnery z Česka i zahraničí.

V budoucnu zůstane nadále trvalou náplní práce svazku poradenská činnost pro členské obce a školy, i příprava a realizace dalších společných projektů, které přinesou finanční prostředky obcím Mikroregionu.



Obr. 29: Území Mikroregionu Šternbersko se znázorněním překryvu SO ORP Šternberk a Olomouc  
Zdroj: vlastní zpracování

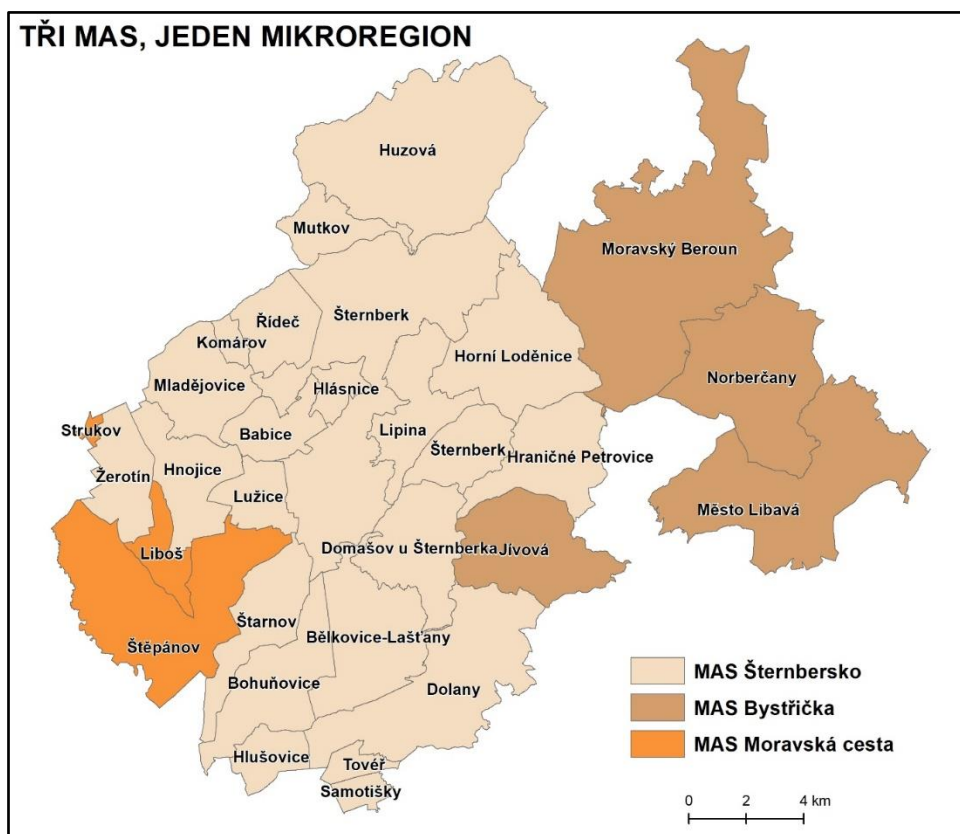


Město Šternberk je dále členem **Místní akční skupiny (MAS) Šternbersko, o.p.s.**, jejímiž členy jsou 22 obcí a také podnikatelé, zemědělci a neziskové organizace z území Šternberska.

MAS je na politickém rozhodování nezávislým společenstvím občanů, neziskových organizací, soukromé podnikatelské sféry a veřejné správy (obcí, svazků obcí a institucí veřejné moci), které spolupracuje na rozvoji venkova, zemědělství a získávání finanční podpory z EU a z národních programů pro svůj region metodou LEADER. Základním cílem MAS je zlepšování kvality života a životního prostředí ve venkovských oblastech. Jedním z nástrojů je také aktivní získávání a rozdělování dotačních prostředků.

V rámci partnerství MAS jsou definovány tyto zájmové skupiny:

- Instituce veřejné správy (obce, mikroregiony, zájmové svazky obcí, apod.)
- Živnostníci a podnikatelé (nezemědělští)
- Zemědělští podnikatelé (soukromí zemědělci a zástupci zemědělských podniků)
- Sportovní kluby
- Zájmové spolky (kulturní, národopisné, volnočasové, environmentální aj.)
- Sociální organizace (charity, domovy pro seniory, apod.)
- Hasiči
- Círky
- Profesní svazy a spolky (myslivci, včelaři, apod.)



Obr. 30: Obce Mikroregionu Šternbersko se znázorněním MAS na jeho území k 1. 1. 2020  
Zdroj: vlastní zpracování



Město je také členem **Svazu měst a obcí ČR** a členem **Sdružení obcí střední Moravy**.

Město Šternberk má uzavřeny partnerské smlouvy s následujícími městy:

[Dobšiná](#) (Slovensko) od 20. září 1997



[Lorsch](#) (Německo) od 4. června 2000



[Kungsbacka](#) (Švédsko) od 21. září 2001



[Kobiór](#) (Polsko) od 23. května 2006



[Günzburg](#) (Německo) od 9. listopadu 2011



Partnerství s německým Günzburgem je mj. i spojnici Šternberka s historií před rokem 1945, neboť do regionu Švábsko (v Bavorsku) byla po druhé světové válce odsunuta velká část původních německých obyvatel města a jeho okolí.

Dále město Šternberk spolupracuje s městem Sajószentpéter (Maďarsko) zejména ve sportovní oblasti. Šternberk a Sajószentpéter spojuje rovněž fakt, že Sajószentpéter má rovněž uzavřenu spolupráci s partnerskými městy Šternberka Dobšiná a Kobiór.



## A.2 Východiska pro návrhovou část

### Hlavní problémy a silné stránky města

Město Šternberk je obcí s rozšířenou působností. Počtem obyvatel pohybujícím se okolo 13,5 tis. je Šternberk druhým největším městem okresu Olomouc. Poloha Šternberka vůči krajskému městu Olomouc je výhodná. Silnice I/46 zajišťuje poměrně rychlé spojení a z analýzy dojížděky do zaměstnání a škol vyšlo najevo, že jsou mezi oběma městy vzájemné oboustranné interakce. Možnost trvale udržitelné denní mobility za prací, do škol a službami do krajské metropole Olomouc je umožněna i díky vybudovanému propojení obou měst cyklostezkou Hvězdná.

V posledních letech se projevuje rostoucí dopravní zátěž města, a to jak individuální automobilovou dopravou, tak tranzitní nákladní dopravou (mnohdy polské kamiony). Výstavba a zkapacitnění dopravních systémů jsou do budoucna nevyhnutelné a velmi potřebné. Jedná se o modernizaci komunikace Olomouc–Šternberk a obchvaty města. Tyto investice jsou však v rukou státu.

Území Šternberka je poměrně rozsáhlé (téměř 50 km<sup>2</sup>) a skládá se z jádrové části města, kde se soustředí většina obyvatel, služeb a podniků, a z dalších pěti místních částí, které mají charakter solitérních sídel a jsou využívány spíše pro bydlení a rekreaci. Krajinový charakter města je rozličný. Město se totiž nachází na hranici dvou geomorfologických systémů, a tak lze pozorovat, že jihozápadní části území mají spíše rovinný charakter, kdežto severní a východní části území jsou tvořeny již svahy, náhorními plošinami a rozsochami Nízkého Jeseníku.

Dopravní obslužnost je na poměrně dobré úrovni. Je zajištěna linkovými autobusy organizovanými Olomouckým krajem. Četnost spojů a zastávek ve městě je dostačující. Dopravní obslužnost je také zajištěna po železnici na trati č. 290. Od roku 2019 probíhá modernizace a elektrifikace celé tratě Olomouc–Šumperk), která by měla zajistit možnost zvýšení rychlostí vlaků až na 160 km/h. Souběžně probíhá také rekonstrukce vlakové stanice ve Šternberku.

Za jeden z dlouhodobých problémů Šternberka lze označit vývoj demografických ukazatelů. Zjednodušeně řečeno Šternberk obyvatele ztrácí, obyvatelstvo stárne, z pohledu vzdělanostní struktury je na tom podprůměrně. Počet obyvatel Šternberka každoročně klesá. Ještě v roce 1993 byl téměř na 15 tis., v současnosti je na cca 13,5 tis. obyvatel. Zázemí Šternberka se nevyhnuly suburbanizační procesy. Obce v zázemí Šternberka (např. Štarnov či Lipina) zaznamenaly velký příliv obyvatel, kdy značný podíl z nich tvořili obyvatelé Šternberka. Nejenom mechanický pohyb obyvatel je však důvodem snižování počtu obyvatel, může za to i slabý přirozený přírůstek a nízká míra reprodukce. Index stárí je ve Šternberku vyšší než 130, což je mnohem více, než je průměr Olomouckého kraje nebo celého státu. Více než pětina obyvatel Šternberka jsou senioři a z věkové pyramidy je patrné, že v budoucích letech bude seniorů přibývat, a pokud se nezmění reprodukční chování společnosti, bude ve Šternberku čím dál méně dětí. Pro město je toto výzva především v oblasti tvorby kapacit sociálních zařízení pro marginalizované skupiny, především pobytová zařízení – azylové domy, domovy seniorů, ochranné byty apod. Projekty v této oblasti město připravuje.

Vzdělanostní strukturou je na tom Šternberk lehce podprůměrně. Vysokou školu dokončilo 11 obyvatel ze 100 (v ČR 13) oproti tomu pouze základní vzdělání má 21 obyvatel ze 100 (v ČR 19). Slabší





vzdělanostní struktura je pochopitelně negativum pro firmy či podnikatele při rozhodování, zda by v daném městě chtěly rozvíjet své podnikání. V rámci dotazníkového šetření mezi podnikateli ve Šternberku vyšlo najevo, že nekvalifikovaná pracovní síla je jednou ze skutečností, na kterou firmy a podnikatelé upozorňují. Jde ale vesměs o obecný problém Olomouckého kraje, pokud pomineme samo město Olomouc. Podmínky k podnikání město vytvořilo díky realizaci projektu průmyslové zóny, která je v současnosti naplněna a byla v minulosti i kladně ohodnocena (získala ocenění). Příslib dalšího rozvoje podnikání dává i probíhající a již zmíněná modernizace železniční trati. Do budoucna by město mělo být nadále aktivní při spolupráci s podnikateli na vytváření nových pracovních příležitostí, čímž je možno ovlivnit právě mj. i migrační poměry ve prospěch stabilizace mladých lidí v regionu.

Situace na trhu práce ve Šternberku je v posledních letech stabilizovaná a projevoval se celostátní trend postupného poklesu nezaměstnanosti a jedny z historicky nejnižších hodnot. Je velice obtížné predikovat budoucí vývoj vzhledem k turbulentním jevům od počátku roku 2020, ale lze bohužel předpokládat postupný nárůst nezaměstnanosti.

Co se týče možností vzdělání ve Šternberku, tak jsou zde 3 základní školy a jedna základní umělecká škola. Ze středních škol dále všeobecné gymnázium a Střední odborná škola lesnická a strojírenská, které zřizuje Olomoucký kraj. Možnost vysokoškolského studia je nejbližší v Olomouci. Vzhledem k zaměření průmyslových podniků ve Šternberku zde chybí škola, která by produkovala možné potenciální zaměstnance těchto firem. Příležitostí se tedy jeví vznik například soukromé školy ve spolupráci s firmami, které by si zde mohly své zaměstnance „vychovat“.

Město Šternberk je zřizovatelem mateřských škol a základních škol. Naplněnost těchto zařízení se každoročně blíží 100 %. Budovy školských zařízení jsou v majetku města, které do nich pravidelně investuje a dbá o jejich modernizaci i vybavení. Město je aktivní při čerpání dotačních prostředků, což mu při velikosti rozpočtu umožňuje zefektivnit investice a vytvářet rezervy pro investiční akce v oblastech, na které nelze dotace využít. Rozvíjí partnerství v rámci Olomoucké aglomerace, která v současném programovém období rozdělovala dotační prostředky prostřednictvím nástroje ITI. Město Šternberk je aktivní i v rámci spolupráce mezi klíčovými subjekty veřejného, soukromého i neziskového sektoru v regionu prostřednictvím MAS Šternbersko o.p.s. Díky zapojení do dobrovolného svazku obcí Mikroregion Šternbersko se v regionu úspěšně rozvíjí meziobecní spolupráce, přičemž město je v této oblasti aktivní a menší obce v okolí často využívají know-how městského úřadu.

Technická infrastruktura města odpovídá jeho velikosti. Jádrová oblast Šternberka je nejmodernější a jsou zde veškeré sítě. Výhodou je významný majetkový podíl města ve VHS Sitka s.r.o. Občanská vybavenost města taktéž odpovídá potřebám jeho obyvatel. Zejména zdravotnictví je vzhledem k přítomnost nemocnice či psychiatrické léčebny na velmi dobré úrovni. Řada doktorů všech oborů medicíny má ve Šternberku i svou soukromou praxi. V posledních cca deseti letech byly výrazné investice do revitalizace veřejných prostranství ve městě, přičemž investiční akce nyní také probíhají. Výhodou Šternberka je zpracovaná kvalitní územně-plánovací dokumentace, která dává jasná pravidla budoucímu rozvoji města. Pamatováno je v rezervách i na plochy k bydlení, což je potřebné



právě pro zisk mladých obyvatel města. Správní obvod ORP má kvalitně zpracovanou studii krajiny, která se mj. zaměřila i na aktuální klimatické problémy (sucho, přívalové srážky, větrná eroze apod.). Modernizace v posledních letech nastaly i v odpadovém hospodářství, pozitivně lze hodnotit postupné zavádění systémů door-to-door pro občany města (nádoby na třídění odpadu v domácnostech, kompostéry apod.).

Dříve zanedbaná a nákladná infrastruktura pro volný čas, sport, kulturu se v posledních letech dočkala větších investic. Aktuálně město připravuje výstavbu nového krytého plaveckého bazénu, který by měl poskytovat i wellness služby a měl by sloužit i školám pro výuku plavání. Pracuje se i na možnosti výstavby atletického stadionu. V minulosti byl rekonstruován objekt kulturního domu, který nyní poskytuje zázemí pro pořádání kulturních a společenských akcí. Budova kina je v majetku města, v současnosti je z bezpečnostních důvodů uzavřena.

Co se týče rozpočtu a hospodaření města, tak jsou do roku 2025 (platnost PRM) poměrně dobré vyhlídky. Město v posledních letech hospodařilo s přebytkovým rozpočtem a tvořilo rezervy. V následujících letech tedy může realizovat některé investiční akce i bez ohledu na úspěšnost získávání dotací.

Informovanost občanů město zajišťuje vydáváním měsíčníku Šternberské listy, pravidelným info servisem na webu města i profilu na Facebooku. Město v současnosti připravuje nový moderní web, který přispěje k lepší informovanosti jeho uživatelů.

Z pohledu cestovního ruchu těží region z výhodné polohy s vysokým potenciálem pro rozvoj cestovního ruchu. Atraktivní přírodní prostředí s přírodními scenériemi a kulturními památkami nabízí poměrně široký prostor pro rozvoj příměstské a venkovské turistiky, cykloturistiky a rekreačního lyžování, členité území krajiny je velmi vhodné pro sportovně turistické využití, zejména pro pěší turistiku a cykloturistiku v létě a zimní sporty. Široká je i nabídka relativně velkého množství značených turistických tras a cyklotras, zahušťuje se síť cyklostezek. Mezi tradiční atraktivity města patří NKP státní hrad Šternberk, závody do vrchu Ecce Homo nebo Expozice času. V posledních letech se úspěšně dařilo vybudovat značku Venkovské trhy, které se staly lákadlem pro širší region. Problémem je přetrvávající nedostatečná základní materiální vybavenost regionu turistickou infrastrukturou, absence cílené a koordinované nabídky produktů cestovního ruchu zaměřené na různé cílové skupiny i problematická struktura ubytovacích zařízení. Příslibem ke zlepšení může být fakt, že město počátkem roku 2020 koupilo budovu uzavřeného Hotelu m, kterou hodlá zrekonstruovat a nabídnout k provozování (hotel s restaurací v centru města). Postupné vylepšování celkové image města i v návaznosti na historické centrum (městská památková zóna) do budoucna umožňuje další rozvoj cestovního ruchu. Zázemí mají turisté vytvořeno v podobě IC, které provozuje MAS Šternbersko.



## SWOT analýza

\* - prioritní body, které budou zahrnuty do zkrácené verze SWOT analýzy

### **„Kvalita života, občanská vybavenost, sociální služby“**

#### **Silné stránky**

- *základní občanská vybavenost města Šternberk na dobré úrovni (obec s rozšířenou působností, mateřské, základní a střední školy, obchody, pošty, lékařská péče, drobné služby, atd.) – pasportizace občanské vybavenosti, kvalitní školství, materiálně-technické vybavení základních škol a předškolských zařízení - \**
- *kvalitní životní prostředí - \**
- *výhodná poloha vůči Olomouci - \**
- kvalitní územně-plánovací dokumentace – relativně nový územní plán
- *dostatečné prostorové kapacity pro bydlení, stanovené územním plánem - \**
- silná mobilita obyvatelstva – dlouhodobě tradiční vyjížďka za prací do krajského města
- stabilní zaměstnavatelé (velké podniky ve městě) s potenciálem rozvoje a nabídkou zaměstnání
- ve městě sídlí regionální nemocnice, Vincentinum, poskytovatel sociálních služeb, Charita, Psychiatrická léčebna, a další stabilní neziskové organizace, věnující se volnočasovým aktivitám či sociálním službám
- zajištění potřebných služeb i prostřednictvím příspěvkové organizace Sociální služby

#### **Slabé stránky**

- infrastruktura pro volný čas, sport, kulturu vyžaduje stále značné investice i provozní náklady
- trvalý nedostatek kapacity sociálních zařízení pro marginalizované skupiny, především pobytová zařízení – azylové domy, domovy pro seniory, ochranné byty
- *chybějící infrastruktura v rozvojových plochách pro individuální výstavbu RD - \**

#### **Příležitosti**

- permanentní aktualizace územně-plánovací dokumentace reagující na aktuální potřeby
- *využití zvýšeného zájmu a oživení bytové výstavby ve městě a okolí - \**
- *vytváření nových pracovních příležitostí, čímž je možno ovlivnit mj. i migrační poměry ve prospěch stabilizace mladých lidí v regionu - \**
- podpora volnočasových aktivit všech generací, rozšíření vhodných prostor pro tyto aktivity
- *nadále se rozvíjející spolupráce mezi klíčovými subjekty veřejného, soukromého i neziskového sektoru v regionu a meziobecní spolupráce v Mikroregionu Šternbersko - \**
- pokračující čerpání finančních prostředků z krajských, národních a evropských dotačních titulů v souvislosti s novými podmínkami v programovém období EU 2021+
- finanční i jiná podpora organizací působících v oblasti sportu, kultury a práce s mládeží
- pokračující revitalizace veřejných prostranství ve městě samém i v jeho okrajových místních částech



- elektrizace trati č. 290 Olomouc–Šumperk, vybudování potřebných obchvatů a čtyřproudové komunikace Olomouc–Šternberk

### Hrozby

- *pokračující odliv mladé generace z regionu - \**
- postupný útlum středního vzdělávání ve městě
- nedostatek finančních prostředků pro volnočasové aktivity
- *zhoršující se životní úroveň některých skupin obyvatelstva, růst rizikových skupin obyvatelstva (dlouhodobě nezaměstnaní, matky s dětmi, migrující skupiny obyvatel, případně další) a nepřipravenost systému sociální a zdravotnické péče a výchovných a školských zařízení dostatečně reagovat na jejich situaci - \**
- nedostatečná připravenost na čerpání zdrojů z fondů a programů EU, nedostatek připravených individuálních projektů pro rozvoj regionu, nezajišťování potřebného objemu vlastních finančních prostředků na realizační fázi projektů
- změny (utlumení) programů dotační politiky, zejména ESI fondů v budoucnu

## „Technická a dopravní infrastruktura, životní prostředí“

### Silné stránky

- *dostatečná dopravní obslužnost, síť místních komunikací - \**
- schválená územně-plánovací dokumentace s vymezenými plochami pro podnikání
- významný majetkový podíl města ve VHS Sitka s.r.o.
- *vlastní zařízení pro biologicky rozložitelný odpad – dostatečně kapacitní kompostárna - \**
- implementace prvků door-to-door do odpadového hospodářství města

### Slabé stránky

- *málo kapacitní regionální komunikace (Olomouc–Šternberk), absence obchvatů města - \**
- nedostatečná technická infrastruktura v některých místních částech města
- *kůrovcová kalamita a decimované lesy po roce 2015 - \**

### Příležitosti

- pravděpodobně nadále relativně příznivé podmínky pro možnost čerpání finančních prostředků z národních a mezinárodních programů (např. ze strukturálních fondů EU, apod.) i v novém období 2021+
- *výstavba a zkapacitnění dopravních systémů (regionální komunikace Olomouc–Šternberk, obchvaty města) - \**
- *realizovaná modernizace a zkapacitnění regionální trati Olomouc–Šumperk - \**
- zavedení motivačních prvků v oblasti odpadového hospodářství



### Hrozby

- *nekoordinovanost priorit v oblasti budování infrastruktury z hlediska majetkových vztahů a investorských práv a povinností - \**
- růst nákladů na odpadové hospodářství
- nedostatek podpory / strategie ze strany státních orgánů a organizací
- *pokles příjmů města - \**

## „Rozvoj cestovního ruchu“

### Silné stránky

- *výhodná poloha regionu s vysokým potenciálem pro rozvoj cestovního ruchu – atraktivní přírodní prostředí s přírodními scenériemi a kulturními památkami - \**
- poměrně široký prostor pro rozvoj příměstské a venkovské turistiky, cykloturistiky a rekreačního lyžování, členité území krajiny velmi vhodné pro sportovně turistické využití, zejména pro pěší turistiku a cykloturistiku v létě a zimní sporty, nabídka relativně velkého množství značených turistických tras a cyklotras
- *tradiční atraktivity města – NKP státní hrad Šternberk, závody do vrchu Ecce homo, Expozice času, bývalý augustiniánský klášter \**
- k dispozici autokemp v Dolním Žlebu
- úspěšný projekt Venkovské trhy
- probíhající příprava projektu krytého bazénu

### Slabé stránky

- *nedostatečná základní materiální vybavenost regionu turistickou infrastrukturou - \**
- absence cílené a koordinované nabídky produktů cestovního ruchu zaměřené na různé cílové skupiny
- nedostatečná kvalita doprovodných a doplňkových služeb cestovního ruchu
- problematická struktura ubytovacích zařízení
- *málo využívaný potenciál návštěvníků a turistů – zejména vícedenní pobyty - \**

### Příležitosti

- *příprava výstavby nových moderních sportovišť a sportovních či společenských aktivit s doprovodným zázemím - \**
- růst zájmu o rekreaci a trávení volného času v tuzemsku, rostoucí zájem Čechů o lacinější domácí turistiku
- další budování a rozvoj cyklotras, cyklostezek, a to i k dalšímu využití, např. in-line
- *vylepšení celkové image města i v návaznosti na historické centrum - \**
- rozvoj přeshraniční spolupráce, zejména s polskými regiony
- zakoupení a rekonstrukce Hotelu m městem Šternberk v roce 2020





- komunikace a kooperace mezi klíčovými subjekty v oblasti cestovního ruchu (soukromého i veřejného sektoru) ve městě
- *rozšíření spolupráce na regionální úrovni s dalšími subjekty a institucemi (balíčky služeb) - \**

### Hrozby

- podcenění významu cestovního ruchu jako předmětu podnikání a zaměstnanosti
- *sílící pozice a rozvoj konkurenčních regionů ve vztahu k trhu cestovního ruchu - \**
- rizika kapitálové návratnosti při budování turistické infrastruktury
- problematika vlastnických vztahů k nemovitostem dotčeným připravovanými projekty

## „Ekonomika a podnikání“

### Silné stránky

- schválená územně-plánovací dokumentace s vymezenými plochami pro podnikání
- *otevřenost pro příchod investorů, fungující podnikatelská zóna –*
- *síť stabilních zaměstnavatelů a pozitivní trendy ve vývoji nezaměstnanosti (pokles v minulých letech) - \**
- vyrovnaný rozpočet, dobré hospodaření města, v minulosti tvorba finanční rezervy

### Slabé stránky

- vysoká míra soukromého vlastnictví pozemků – nepružný trh s nemovitostmi
- zanedbaný stav nemovitostí s možností využití pro rozvoj podnikání
- *špatná profesní struktura v návaznosti na potřeby rozvoje podnikání a nevhodná struktura absolventů středních škol ve městě s ohledem na potřeby trhu práce - \**
- nižší úroveň vzdělání při srovnání s průměrem v ČR

### Příležitosti

- dobudování dopravní a technické infrastruktury
- *využití volné kapacity pracovních sil, zvyšování kvalifikace volných pracovních sil pro uplatnění na trhu práce - \**
- *další růst stávajících firem (např. Keestrack)*

### Hrozby

- demografický vývoj – stárnutí a úbytek obyvatelstva (emigrace), změna sociální struktury
- *zhoršující se vzdělanostní struktura (útlum středního a učňovského školství, absence VŠ technického zaměření v regionu, „odliv mozků“) - \**



- zhoršování stavu infrastruktury, omezování budoucích investic
- pokles příjmů města

### SWOT analýza zjednodušená

<b>SILNÉ STRÁNKY</b> (pozitiva, rozvojové faktory)	<b>SLABÉ STRÁNKY</b> (negativa, problémy)
<ul style="list-style-type: none"> <li>– Základní občanská vybavenost města Šternberk na dobré úrovni</li> <li>– Kvalitní životní prostředí</li> <li>– Výhodná poloha vůči Olomouci</li> <li>– Dostatečné prostorové kapacity pro bydlení stanovené územním plánem</li> <li>– Dopravní obslužnost</li> <li>– Vyrovnaný rozpočet a vytvořené rezervy</li> <li>– Otevřenost pro příchod investorů, fungující podnikatelská zóna</li> <li>– Síť stabilních zaměstnavatelů a pozitivní trendy ve vývoji nezaměstnanosti (pokles v minulých letech)</li> <li>– Další růst stávajících firem (např. Keestrack)</li> <li>– Vlastní zařízení pro biologicky rozložitelný odpad – dostatečně kapacitní kompostárna</li> <li>– Vlastnictví významných budov v centru</li> <li>– Naplněnost MŠ a ZŠ</li> <li>– Kvalitní občanská vybavenost</li> <li>– Péče o kulturní památky</li> <li>– Dostupnost lékařské péče</li> <li>– Nemocnice jako významný zaměstnavatel</li> <li>– Výhodná poloha regionu s vysokým potenciálem pro rozvoj cestovního ruchu</li> <li>– Tradiční atraktivita města – NKP státní hrad Šternberk, závody do vrchu Ecce Homo, Expozice času, bývalý augustiniánský klášter</li> </ul>	<ul style="list-style-type: none"> <li>– Úbytek obyvatelstva</li> <li>– Podprůměrná vzdělanost</li> <li>– Špatná profesní struktura v návaznosti na potřeby rozvoje podnikání a nevhodná struktura absolventů středních škol ve městě s ohledem na potřeby trhu práce</li> <li>– Negativní demografické ukazatele – stárnutí obyvatel, emigrace</li> <li>– Vysoká intenzita dopravy soustředěná do dvou ulic</li> <li>– Málo kapacitní regionální komunikace (Olomouc–Šternberk), absence obchvatů města</li> <li>– Chybějící infrastruktura v rozvojových plochách pro individuální výstavbu RD - *</li> <li>– Kůrovcová kalamita a decimované lesy po roce 2015</li> <li>– Nedostatečná základní materiální vybavenost regionu turistickou infrastrukturou</li> <li>– Málo využívaný potenciál návštěvníků a turistů – zejména vícedenní pobyty, to je dáno mj. i nedostatečnými ubytovacími kapacitami</li> </ul>
<b>PŘÍLEŽITOSTI</b> (vnější faktory)	<b>OHROŽENÍ</b> (vnější faktory)
<ul style="list-style-type: none"> <li>– Využití zvýšeného zájmu a oživení bytové výstavby ve městě a okolí</li> <li>– Vytváření nových pracovních příležitostí, čímž je možno ovlivnit mj. i migrační poměry ve prospěch stabilizace mladých lidí v regionu</li> <li>– Zlepšení technické infrastruktury v místních částech a průběžné investice do stávající</li> <li>– Nadále se rozvíjející spolupráce mezi klíčovými subjekty veřejného, soukromého i neziskového sektoru v regionu a meziobecní spolupráce v Mikroregionu Šternbersko</li> </ul>	<ul style="list-style-type: none"> <li>– Pokračující odliv mladé generace z regionu</li> <li>– Zhoršující se vzdělanostní a demografická struktura obyvatel</li> <li>– Nástup recese, zásah vyšší moci apod.</li> <li>– Odchod významného zaměstnavatele či zaměstnavatelů z města z různých důvodů, uzavření podniků a růst nezaměstnanosti</li> <li>– Zhoršující se životní úroveň některých skupin obyvatelstva, růst rizikových skupin obyvatelstva (dlouhodobě nezaměstnaní, matky s dětmi, migrující skupiny obyvatel, případně další) a</li> </ul>



<ul style="list-style-type: none"><li>– Výstavba a zkapacitnění dopravních systémů (regionální komunikace Olomouc–Šternberk, obchvaty města)</li><li>– Realizovaná modernizace a zkapacitnění regionální trati Olomouc–Šumperk</li><li>– Příprava výstavby nových moderních sportovišť a sportovních či společenských aktivit s doprovodným zázemím (např. stavba krytého bazénu či atletického stadionu)</li><li>– Rozvoj středního a učňovského školství, nabídka studijních oborů na míru potřebám trhu práce, spolupráce s klíčovými zaměstnavateli</li><li>– Využití volné kapacity pracovních sil, zvyšování kvalifikace volných pracovních sil pro uplatnění na trhu práce - *</li><li>– Podpora cestovního ruchu např. rozšířením spolupráce na regionální úrovni s dalšími subjekty a institucemi (balíčky služeb), zlepšení ubytovacích kapacit (kvalita i počet lůžek)</li><li>– Vytvoření pobídek pro zaměstnavatele (např. průmyslová zóna č. 2) a podpora podnikatelů v centru</li><li>– Vytvoření nových lokalit pro bydlení a přilákání lidí v produktivním věku</li><li>– Podpora a lepší koordinace cykloturistiky – navedení cyklistů k významným atraktivitám a s cílem pro vícedenní pobyty turistů</li><li>– Vylepšení propagace města formou webových stránek a sociálních sítí.</li></ul>	<ul style="list-style-type: none"><li>nepřipravenost systému sociální a zdravotnické péče a výchovných a školských zařízení dostatečně reagovat na jejich situaci</li><li>– Nekoordinovanost priorit v oblasti budování infrastruktury z hlediska majetkových vztahů a investorských práv a povinností</li><li>– Pokles příjmů města</li><li>– Sílící pozice a rozvoj konkurenčních regionů ve vztahu k trhu cestovního ruchu</li></ul>
---	---



## B. NÁVRHOVÁ ČÁST

### B.1 Poslání města

Poslání každé obce jako přirozeného sídelního sdružení spočívá především v péči o veřejné věci a společný majetek sloužící ku prospěchu všem. Hlavním přínosem je péče o základní podmínky k životu. Klíčovým zákonem pro fungování obcí a měst v České republice je zákon o obcích č. 128/2000 Sb., který definuje základní poslání obce v paragrafovaném znění takto:

- Obec je základním územním samosprávným společenstvím občanů; tvoří územní celek, který je vymezen hranicí území obce.
- Obec je veřejnoprávní korporací, má vlastní majetek. Obec vystupuje v právních vztazích svým jménem a nese odpovědnost z těchto vztahů vyplývajících.
- Obec pečuje o všestranný rozvoj svého území a o potřeby svých občanů; při plnění svých úkolů chrání též veřejný zájem.

### B.2 Strategická vize a motto

Vize představuje dlouhodobý obraz o budoucnosti města, o tom, jak se bude město měnit a vyvíjet. Vize je tedy „směrovkou“ rozvoje. Časový horizont vize je v rozmezí 10–20 let. Naplnění vize by mělo být dosaženo realizací aktivit několika střednědobých dokumentů stejného charakteru s platností 4–7 let. Strategická vize města je definována zejména na základě výsledků a závěrů předchozích bodů analytické části tak, aby byla zajištěna její reálnost a splnitelnost.

Motto je fráze nebo skupina slov, která vyjadřuje motivaci nebo záměr města. Motto může být heslo, citát nebo jiný výrok. Používá se k propagaci a zjednodušenému vyjádření základních hodnot města.

MOTTO:

**„Šternberk, hvězdné město v pohybu, město rostoucí a přívětivé, město pro spokojený život.“**

VIZE:

**Šternberk je moderní, bezpečné, přívětivé a dostupné město, na které jsou obyvatelé hrdí. Město je atraktivní pro život, podnikání, turismus, s dostatkem pracovních příležitostí, služeb a volnočasových aktivit pro všechny generace.**

*Obyvatelé ve městě nacházejí dostatek příležitostí pro bydlení, podnikání, zaměstnání, sport, kulturu i volnočasové aktivity. Město je vybaveno kvalitní dopravní i technickou infrastrukturou. Město získává nové obyvatele, kterým nabízí bezpečné a atraktivní místo pro život poblíž krajské metropole a v blízkosti přírody, s dostatkem zeleně. Propojení na Olomouc i Uničov zajišťuje moderní regionální železniční trať, dobudovaná je rovněž síť cyklostezek. Dostupné bydlení umožňuje start mladým rodinám i důstojné bydlení seniorům. Ve městě je zajištěna kvalitní sociální péče.*

*Město je zavedenou regionální destinací cestovního ruchu s nabídkou dostatečného počtu kulturních a sportovních aktivit jak pro své občany, tak pro turisty. Památkový fond města je v dobrém technickém stavu, státní hrad Šternberk i další památky ve městě se těší stabilnímu zájmu turistů. Městský úřad je efektivní a přívětivý pro občany, s propracovaným systémem elektronizace a digitalizace. Město je profesionálně řízeno v souladu s principy good governance. Město je centrem prosperujícího Mikroregionu Šternbersko.*



## **B.3 Stanovení dlouhodobých strategických cílů**

Programové cíle stanovují to, čeho chce město dosáhnout realizací svého programu rozvoje. Tyto cíle jsou stanoveny na základě problémů definovaných v analytické části dokumentu, potřeb občanů obce zjištěných v rámci spolupráce občanů na tvorbě rozvojového dokumentu a taktéž na základě projednání v zastupitelstvu města. Jednotlivé programové cíle budou naplňovány aktivitami – viz kapitola *B.4 Aktivita*.

**Cíl 1: Rozvoj dopravní infrastruktury**

**Cíl 2: Rozvoj infrastruktury školských zařízení a sportovní infrastruktury**

**Cíl 3: Rozvoje technické infrastruktury a ochrana ŽP**

**Cíl 4: Rozvoje bydlení a sociální péče**

**Cíl 5: Rozvoj a zlepšování podmínek k životu občanů ve městě**

**Cíl 6: Rozvoj kultury a ochrana kulturních památek**

Každý rok bude na konci roku sestaven plán akcí na další rok a tato část návrhové části programu rozvoje města bude každoročně aktualizována (viz kapitola B.4). Mimo to jsou níže uvedeny rozvojové akce, u kterých je počítáno s realizací v pozdější fázi realizace programu rozvoje města do roku 2025 (viz kapitola B.5).





## B.4 Aktivity na rok 2020

### CÍL 1: Rozvoj dopravní infrastruktury

Název aktivity	Odpovědnost (odbor MěÚ)	Náklady (v tis. Kč)	Zdroje financování	Poznámka
<b>II/444 Šternberk průtah (Věžní) – Chodník</b>	investic a veřejných zakázek	8 655	SFDI	dokončení akce z roku 2019, rozděleno dle poskytovatele dotace
<b>II/444 Šternberk průtah (Věžní) – Smíšená stezka</b>	investic a veřejných zakázek	3 540	SFDI	dokončení akce z roku 2019, rozděleno dle poskytovatele dotace
<b>Olomoucká – smíšená stezka – II. etapa (Eutech – PL)</b>	investic a veřejných zakázek	4 100	IROP	dokončení akce z roku 2019, rozděleno dle poskytovatele dotace
<b>Olomoucká – smíšená stezka – I. etapa (PL – Kaufland)</b>	investic a veřejných zakázek	2 940	IROP	dokončení akce z roku 2019, rozděleno dle poskytovatele dotace
<b>Příkopy, Pekařská</b>	investic a veřejných zakázek	16 500	vlastní zdroje	dokončení akce z roku 2019
<b>PD doprava místní komunikace</b>	investic a veřejných zakázek	3 277	vlastní zdroje	Generála Eliáše, chodníky Chabičov, Sadová – Svatoplukova...
<b>PD doprava místní komunikace – cyklo</b>	investic a veřejných zakázek	1 000	vlastní zdroje	cyklotrasy Nádražní - centrum, Lhotská – Věžní, ...
<b>Chodníky Chabičov – zahájení</b>	investic a veřejných zakázek	1 000	vlastní zdroje	vazba na výstavbu kanalizace a následnou rekonstrukci komunikace
<b>Cyklopřejezd Jílavská</b>	investic a veřejných zakázek	600	vlastní zdroje	úprava přejezdu přes I/46, upřesněn rozpočet dle PD
<b>Potoční – práh (úprava nástupu na lávku)</b>	investic a veřejných zakázek	300	vlastní zdroje	řešení dlouhodobě nevyhovujících spádů (problémy v zimním období, vlhku)
<b>Autobusové nádraží – přístřešky</b>	investic a veřejných zakázek	400	vlastní zdroje	doplnění mobiliáře nevybaveného středového nástupiště
<b>Polní – zahájení</b>	investic a veřejných zakázek	1 500	vlastní zdroje	úpravy rozvojové lokality pro výstavbu (ve spolupráci s investorem infrastruktury)
<b>Cyklo Nábřeží – Pískoviště</b>	investic a veřejných zakázek	3 600	vlastní zdroje	chodník a cyklostezka – návaznost na úpravy ul. Věžní



<b>Chodník Jesenická</b>	investic a veřejných zakázek	1 098	vlastní zdroje	převod z r. 2019 (zpoždění PD – zapracování připomínek dotčených)
<b>Nad Nemocnicí – PD</b>	investic a veřejných zakázek	290	vlastní zdroje	převod z r. 2019 (zpoždění PD – zapracování připomínek dotčených)
<b>Okružní křižovatka EUTECH – úpravy vnitřního kruhu</b>	investic a veřejných zakázek	1 000	vlastní zdroje	nové úpravy tematicky k městu, Ecce Homo
<b>Opavská – oprava komunikace</b>	investic a veřejných zakázek	3 000	vlastní zdroje	celoplošná obnova živičného povrchu vozovky
<b>Poděbradova – oprava komunikace</b>	investic a veřejných zakázek	2 000	vlastní zdroje	obnova živičného povrchu mezi křižovatkami s ul. Husovou a Gen. Eliáše

## Cíl 2: Rozvoj infrastruktury školských zařízení a sportovní infrastruktury

<b>Název aktivity</b>	<b>Odpovědnost (odbor MěÚ)</b>	<b>Náklady (v tis. Kč)</b>	<b>Zdroje financování</b>	<b>Poznámka</b>
<b>Fit stezka - dokončení</b>	personalistiky, kultury a školství	435	vlastní zdroje	dokončení akce z roku 2019
<b>MŠ Světlov – pracoviště Oblouková</b>	personalistiky, kultury a školství	658	vlastní zdroje	opozdění zpracování PD – připomínky NPÚ
<b>ZŠ nám. Svobody – rekonstrukce tělocvičny</b>	personalistiky, kultury a školství	8 000	DT energetické úspory	rekonstrukce nutná, havarijní stav, PD hotová (zahájení)
<b>DDM – spodní budova/zateplení, střecha, okna</b>	personalistiky, kultury a školství	100	vlastní zdroje	havarijní stav, nutné
<b>MŠ Nádražní – žaluzie (ochrana proti přehřívání interiéru – jižní fasáda)</b>	personalistiky, kultury a školství	100	vlastní zdroje	klimatické podmínky nevyhovující
<b>ZŠ Dr. Hrubého – PD rekonstrukce tělocvičny</b>	personalistiky, kultury a školství	300	vlastní zdroje	
<b>ZŠ Dr. Hrubého – školní jídelna/výdejna – PD</b>	personalistiky, kultury a školství	600	vlastní zdroje	přemístění výdejny do jiných prostor školy (kapacitní potřeby)



<b>Rekonstrukce šaten fotbalového stadionu Dalov</b>	personalistiky, kultury a školství	400	vlastní zdroje	nutný nový výběr projektanta – kompletní příprava akce - ostatní
<b>ZŠ Svatoplukova – půdní vestavba Sadová</b>	personalistiky, kultury a školství	3000	IROP	celk. náklady 12,599 mil. Kč, z toho město 1,26 (nutno předfinancovat)
<b>Bazén (PD + zahájení stavby)</b>	správy majetku města	17 000	vlastní zdroje	KRYTO Z PŘEBÝTKŮ HOSPODAŘENÍ MINULÝCH LET
<b>Topný systém ZŠ nám. Svobody – PD</b>	personalistiky, kultury a školství	100	vlastní zdroje	pokračování obnovy, návaznost na I. etapu (kotelna)
<b>Topný systém ZŠ Dr. Hrubého – PD</b>	personalistiky, kultury a školství	100	vlastní zdroje	pokračování obnovy, návaznost na I. etapu (kotelna)
<b>Topný systém ZŠ Svatoplukova – PD</b>	personalistiky, kultury a školství	100	vlastní zdroje	pokračování obnovy, návaznost na I. etapu (kotelna)
<b>ZŠ Dr. Hrubého – běžecká dráha</b>	personalistiky, kultury a školství	702	vlastní zdroje	kompletace akce (klimatické podmínky)
<b>DDM – opěrná zeď</b>	personalistiky, kultury a školství	647	vlastní zdroje	havarijní stav
<b>ZŠ nám. Svobody – sanace vlhkosti suterénu</b>	personalistiky, kultury a školství	1 400	vlastní zdroje	I. etapa sanace vlhkosti
<b>ZŠ Svatoplukova – sanace vlhkosti suterénu</b>	personalistiky, kultury a školství	1 600	vlastní zdroje	I. etapa sanace vlhkosti
<b>ZŠ Dr. Hrubého – sanace vlhkosti suterénu</b>	personalistiky, kultury a školství	1 250	vlastní zdroje	I. etapa sanace vlhkosti
<b>PD oprava budovy koupaliště</b>	správy majetku města	352	vlastní zdroje	–



### Cíl 3: Rozvoj technické infrastruktury a ochrana ŽP

Název aktivity	Odpovědnost (odbor MěÚ)	Náklady (v tis. Kč)	Zdroje financování	Poznámka
Kontejnerová stanoviště	životního prostředí	300	vlastní zdroje	–
PD – DÚR Dešťová kanalizace Dalov	životního prostředí	350	vlastní zdroje	dokončení projekční přípravy
PD zkapacitnění ČOV	životního prostředí	450	vlastní zdroje	PD nutných úprav na části v majetku města
PD Kanalizace ul. Generála Eliáše	životního prostředí	400	vlastní zdroje	rekonstrukce kanalizace s úpravou komunikace, bazénem, ...
Elektrorozvody Hlavní náměstí	investic a veřejných zakázek	1 500	vlastní zdroje	nové rozvody pro akce, náhrada nevyhovujícího stavu
Přednádraží – zahájení	investic a veřejných zakázek	700	ITI (IROP)	předpokládaná dotace ITI – zatím nepotvrzeno
Klimatizace Opavská 1	správy majetku města	1 600	vlastní zdroje	doklimatizování kanceláří v objektu Opavská 1
Demolice Bezručova (pavilon)	správy majetku města	1 500	vlastní zdroje	nutná demolice – vybudování parkovacích míst pro bydlení Bezručova 20-22
HZS (PD)	správy majetku města	1 369	vlastní zdroje	převod nedokončené investice z r. 2019
Provozní bezpečnost dřevin II. etapa	životního prostředí	50	vlastní zdroje	městský hřbitov
Lesopark – 1. etapa	životního prostředí	100	vlastní zdroje	odstranění náletů v lokalitě
PD Regenerace městského parku	životního prostředí	400	vlastní zdroje	projekční příprava
Realizace ozelenění ulice Věžní	životního prostředí	2 000	MAS (IROP)	náklady 1. etapy, zahajována, předpoklad dotace (zatím nepotvrzena)
Provozní bezpečnost alejí	životního prostředí	800	MAS (IROP)	náklady 1. etapy, zahajována, předpoklad dotace (zatím nepotvrzena)
Úprava okolí Domova pro seniory – srovnání terénu	správy majetku města	200	vlastní zdroje	úpravy, související s odstraněním vlhkosti objektu
Čechova 112/11 (Hotel m) – nutné opravy	správy majetku města	5 000	vlastní zdroje	–



#### Cíl 4: Rozvoj bydlení a sociální péče

<i>Název aktivity</i>	<i>Odpovědnost (odbor MěÚ)</i>	<i>Náklady (v tis. Kč)</i>	<i>Zdroje financování</i>	<i>Poznámka</i>
Regenerace sídliště Nádražní – I. etapa	investic a veřejných zakázek	8 083	SFRB	dokončení akce z roku 2019
Studie + PD Domov pro seniory Šternberk Oblouková	sociálních věcí	800	vlastní zdroje	lokalita Oblouková – zahájení akce
Studie + PD Domov se zvláštním režimem Šternberk Dalov	sociálních věcí	600	vlastní zdroje	zahájení akce, předpokládané celkové náklady budou známy v polovině r. 2020
Investice: Nemocnice Šternberk – Interní pavilon	sociálních věcí	4 000	vlastní zdroje	finanční podíl na výstavbě v areálu nemocnice
Investice: Charita Šternberk	sociálních věcí	300	vlastní zdroje	(Charita Opavská)
Klimatizace – Domov pro seniory	sociálních věcí	360	vlastní zdroje	klimatizace do kanceláří v podkroví Domova pro seniory a do pokojů 1. NP
Elektrické ošetřovatelské lůžko Latera 2ks	sociálních věcí	190	vlastní zdroje	Domov pro seniory Na Valech – postupné dovybavování
Nájemní bydlení Bezručova 20-22 – zahájení	správy majetku města	15 000	vlastní zdroje	–
Nákup nemovitosti Čechova 112/11	správy majetku města	12 500	vlastní zdroje	–
Nákup nemovitostí drobný	správy majetku města	1 400	vlastní zdroje	požádáno o RO navýšení o 12,5 mil. Kč na nákup Čechova 11





## Cíl 5: Rozvoj a zlepšování podmínek k životu občanů v obci

Název aktivity	Odpovědnost (odbor MěÚ)	Náklady (v tis. Kč)	Zdroje financování	Poznámka
<i>Webové stránky města – nutné úpravy (slabozrací, nevidomí, ...)</i>	informatiky a krizového řízení	500	OPZ	náklady 500 tis. Kč pokryty dotací
<i>Programové vybavení</i>	informatiky a krizového řízení	400	vlastní zdroje	
<i>Stroje, přístroje a zařízení</i>	informatiky a krizového řízení	250	vlastní zdroje	
<i>Nová kolumbária (schránky)</i>	správy majetku města	1 300	vlastní zdroje	pořízení cca 210 ks schránek do nových kolumbárií
<i>PD + oprava správní budovy na hřbitově – zahájení</i>	správy majetku města	500	vlastní zdroje	oprava správní budovy je třeba před opravou plochy u této budovy

## Cíl 6: Rozvoj kultury a ochrana kulturních památek

Název aktivity	Odpovědnost (odbor MěÚ)	Náklady (v tis. Kč)	Zdroje financování	Poznámka
<i>Klášter – přípojka plyn</i>	investic a veřejných zakázek	580	vlastní zdroje	příprava na další využití objektu
<i>Komunitní centrum – klášter</i>	investic a veřejných zakázek	2 000	vlastní zdroje	dotace až po závěrečném vyúčtování 2022 ve výši cca 3 050 tis. Kč
<i>ŘKF – spoluúčast (fasáda průčelí kostela, věže, střechy, ...)</i>	investic a veřejných zakázek	1 350	vlastní zdroje	projednáno s farností – dle požadavků a skutečné potřeby
<i>MKZ – klimatizace knihovna (dosp. oddělení)</i>	investic a veřejných zakázek	600	vlastní zdroje	
<i>MKZ – digitalizace velkého sálu (premiérové kino)</i>	investic a veřejných zakázek	2 300	vlastní zdroje	pouze v případě dotace
<i>Klášter – střecha</i>	investic a veřejných zakázek	7 375	vlastní zdroje	dokončení akce
<i>Hradby západní úsek</i>	investic a veřejných zakázek	800	vlastní zdroje	hradby mezi ČSA a Potoční (parc. č. 175) – památka ve vlastnictví města



## B.5 Aktivita s výhledem do roku 2025

Číslo	Název	Předpokládaná cena v Kč vč. DPH	Předpokládaný termín realizace	Poznámka
1	<b>Výstavba krytého bazénu</b>	195 000 000	2019–2022	v roce 2019 zahájení zpracování PD – počítá se s uplatněním odpočtu DPH, tzn. cena cca 160 mil. Kč bez DPH
2	<b>Atletický stadion</b>	60 000 000	2020–2025	v I. etapě bude vybudován kompletní atletický ovál včetně sportovišť pro jednotlivé atletické disciplíny; v další etapě by bylo vybudováno sociální zázemí, tribuny atd.
3	<b>Ulice Gen. Eliáše a Poděbradova – komunikace, kanalizace</b>	20 000 000	2020–2021	vazba na smíšenou stezku Olomoucká, obsluha nemocnice, obsluha krytého bazénu a atletického stadionu
4	<b>Cyklostezka Dolní Žleb – II. a III. etapa</b>	25 000 000	2022–2025	zpracována PD včetně stavebního povolení, nyní probíhá revize PD kvůli vysokým nákladům na realizaci
4	<b>Sídlíště nádražní – revitalizace – II. a případně další etapy</b>		2023–2025	pouze studie z roku 2007
5	<b>Sídlíště Jívavská – revitalizace (kanalizace, komunikace, parkovací místa)</b>	15 000 000	2024–2025	zpracována PD komunikací a parkování vč. stavebního povolení, dokončuje se PD na kanalizaci
6	<b>Domov pro seniory – Oblouková</b>		2022–2025	nyní zpracován návrh studie
7	<b>Rekonstrukce městského hřbitova (několik etap – správní budova, prostranství před správní budovou, obřadní síň atd.)</b>	bude upřesněno	2021–2025	nyní je zpracovávána dokumentace pro rekonstrukci správní budovy a dále je zpracována studie pro úpravu prostranství před správní budovou
8	<b>Sadová - rekonstrukce komunikace, chodníky, parkovací stání</b>	bude upřesněno	2022–2025	zpracována studie
9	<b>Dvorská – komunikace, chodníky, opěrné zdi</b>	bude upřesněno	2024–2025	
10	<b>Rekonstrukce areálu koupaliště včetně obslužného objektu</b>	bude upřesněno	2024–2027	rekonstrukce sociálního zázemí, možná změna využití budovy



11	<b>Rekonstrukce tělocvičny ZŠ Dr. Hrubého</b>	15 000 000	2022–2023	příprava PD
12	<b>Rekonstrukce tělocvičny ZŠ Svatoplukova</b>	15 000 000	2022–2023	
13	<b>Kuchyň ZŠ Svatoplukova – modernizace technologií</b>	bude upřesněno		
14	<b>MŠ – Oblouková – rekonstrukce</b>	bude upřesněno	2023–2025	možné řešení i výstavba nové MŠ (dle nutnosti navýšení kapacit)
15	<b>Dětské dopravní hřiště rekonstrukce</b>	2 000 000	2023–2024	
16	<b>Revitalizace komunitního parku Tyršovy sady</b>	bude upřesněno		
17	<b>Smart city – veřejné budovy</b>	bude upřesněno		
18	<b>Komunikace a inženýrské sítě lokalita Smetanova včetně možné rozvojové plochy pro stavbu RD</b>	bude upřesněno	2024–2028	
19	<b>Komunikace a inženýrské sítě lokalita Lužická, u hřbitova...</b>	bude upřesněno		
20	<b>Komunikace a inženýrské sítě lokalita Valíčkova, Obora, Vinný vrch</b>	bude upřesněno		ve vazbě na možnosti dalšího využití území pro zástavbu RD
21	<b>Rekonstrukce kina</b>	bude upřesněno		
22	<b>Odkanalizování místní části Dalov</b>	bude upřesněno		
23	<b>Expozice času – projekt nové interaktivní expozice</b>	bude upřesněno		
24	<b>Klášter – rekonstrukce vnitřních prostor</b>	bude upřesněno		
25	<b>Zkapacitnění ČOV</b>	bude upřesněno		
26	<b>HZS – příprava pro stavbu nové budovy HZS (PD)</b>	15 000 000		investorem HZS s podílem města Šternberk
	<b>CELKEM</b>	<b>362 000 000</b>		



## B.6 Podpora realizace programu

### Řízení Programu rozvoje města

Garantem Programu rozvoje města Šternberk je starosta města (nyní Ing. Stanislav Orság), který spolupracuje se členy městského zastupitelstva. Garant hlídá naplňování programu rozvoje města Šternberk, zodpovídá za věcné naplňování aktivit programu a vytváří podmínky pro jejich řízení. Řeší problematiku realizace aktivit v čase a návaznost na aktuální podmínky a možnosti města. Navrhuje a iniciuje změny vyplývající z nutnosti adaptovat program na nové podmínky ať už na národní, krajské, či místní úrovni. Předkládá zastupitelstvu zprávy o realizaci programu a navrhuje jeho případné aktualizace. Svolává případná jednání zastupitelstva města pro tyto potřeby.

Koordinátorem programu je vedoucí odboru investic a veřejných zakázek (nyní Ing. Miroslava Šestáková). Koordinátor funguje jako projektový manažer města. Zodpovídá za administrativu, která je spojená s realizací aktivit a s aktualizací programu. Zodpovídá za dodržení harmonogramu, vyhodnocování a monitoring. Řídí přípravu podkladů pro rozhodování zastupitelstva města. Zodpovídá za zpřístupnění dokumentů a vypořádání připomínek a podnětů, které se v průběhu platnosti programu vyskytnou. Řídí proškolení osob, které budou zapojeny do realizace programu. Provádí přípravu aktualizací, souhrnů, zpráv a dalších podkladů v návaznosti na využití programu. Podílí se na zajištění dodržování harmonogramu a přípravě podkladů pro vyhodnocování. Zajišťuje sběr podkladů pro monitoring programu.

Pro zahájení realizace Programu rozvoje města Šternberk na období 2020–2025 je nezbytné, aby se garant, koordinátor, spolupracující a poradní subjekty detailně seznámili s návrhovou částí tohoto dokumentu, s časovým harmonogramem a se způsobem vyhodnocování a monitoringem programu. V případě personálních změn je vhodné, aby byli nový garant, koordinátor případně spolupracující nebo poradní subjekt řádně proškoleni a informováni.

### Zpřístupnění dokumentu

Dokument je zpřístupněn na webových stránkách města a je k nahlédnutí v listinné podobě na MÚ.

### Monitoring a hodnocení

Program bude každé 2 roky vyhodnocován a bude sledováno naplňování aktivit. Obojí zajišťuje koordinátor ve spolupráci s garantem. Sledování naplňování aktivit bude mít formu přehledu o realizovaných nebo nerealizovaných aktivitách. Budou zmíněny aktivity, které se aktuálně realizují včetně fáze, v jaké se nacházejí. Součástí budou informace předané řešiteli jednotlivých aktivit. Ti předají informace o činnosti na výzvu koordinátora v dohodnuté struktuře a čase. Vše zmíněné bude zahrnuto do zprávy, která bude garantem předložena zastupitelstvu města. Souběžně s hodnocením budou aktualizovány harmonogram plánovaných aktivit a finanční část Programu rozvoje města Šternberk.

### Způsob aktualizace

Aktualizace programu se bude provádět podle potřeby. Revize bude probíhat nejméně jednou za dva roky zejména při příležitosti vyvození závěrů ze zprávy o vyhodnocení programu a naplňování aktivit. Aktualizace a revize proběhnou úpravou Programu rozvoje města s vyznačením čísla a data změny na úvodní straně. Aktualizace a případné revize provede zpracovatel nebo jiná garantem pověřená osoba na základě prostudování stávajícího programu a předložení návrhu na změnu v zastupitelstvu města. Aktualizace a revize mají probíhat na základě změněných potřeb nebo možností města. Není vhodné, aby aktualizace a revize programu probíhaly kvůli změně politické reprezentace v obci.



## Použitá literatura a zdroje

- Český statistický úřad. Historický lexikon obcí České republiky 1869–2011. Dostupný: <https://www.czso.cz/csu/czso/historicky-lexikon-obci-1869-az-2015>
- Český statistický úřad. Průběžná statistika. Dostupná: <http://www.czso.cz/>
- ČÚZK, analýza výškopisu 2019. Dostupné: <https://ags.cuzk.cz/dmr/>
- Dotazníkové šetření mezi obyvateli města Šternberk. Vlastní zpracování.
- Dotazníkové šetření mezi podnikateli ve městě Šternberk. Vlastní zpracování
- Dotazníkové šetření mezi spolky ve městě Šternberk. Vlastní zpracování
- Elektronická metodická podpora tvorby rozvojových dokumentů obcí.
- Evidence města Šternberk.
- Geovědní mapy, Česká geologická služba, <https://mapy.geology.cz/geocr50/>
- IDOS.cz
- Koordinátor integrované dopravy olomouckého kraje, 2020
- Komunitní plán sociálních služeb ORP Šternberk
- Mapy.cz, území města Šternberk.
- Ministerstvo práce a sociálních věcí. Integrovaný portál MPSV, statistiky nezaměstnanosti z územního hlediska. Dostupné: <https://portal.mpsv.cz/>
- Místní akční plán vzdělávání SO ORP Šternberk
- Město Šternberk. Oficiální web města. Dostupné: <https://www.sternberk.eu/>
- Nemocnice Šternberk
- Pasport místních komunikací města Šternberk
- Plán rozvoje vodovodů a kanalizací Olomouckého kraje.
- Plán odpadového hospodářství města Šternberk
- Plán rozvoje sportu ve Šternberku 2018–2025
- Půdní mapa, Česká geologická služba: [VÚMOP \(online\)](https://vumop.cz/). Půda v číslech/statistiky. Dostupné z <https://statistiky.vumop.cz/?core=map>
- Rozpočty města Šternberk v letech 2013–2019
- Ředitelství silnic a dálnic ČR, sčítání dopravy 2016
- Sčítání lidu, domů a bytů 2011, ČSÚ
- Sčítání lidu, domů a bytů 2001, ČSÚ
- Strategický plán rozvoje kultury ve Šternberku na období 2013–2023
- Výroční zprávy základních škol ve Šternberku.
- Výroční zpráva SOŠ lesnická a strojírenská Šternberk p. o.
- Výroční zprávy města Šternberk 2018 a 2019
- Veřejná databáze ČSÚ, vše o území, město Šternberk
- VHS Sitka, s.r.o.
- Webové stránky podnikatelských subjektů ve Šternberku
- Územně-analytické podklady SO ORP Šternberk.
- Územní plán města Šternberk.



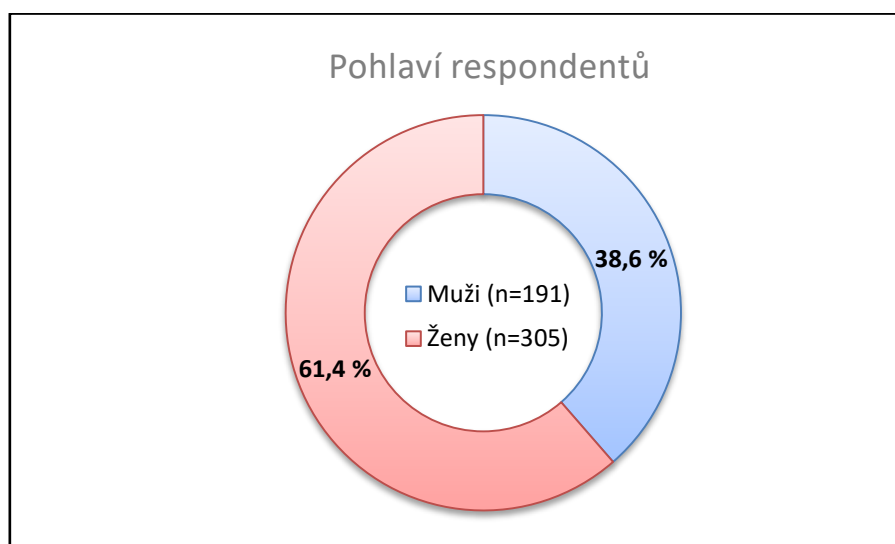


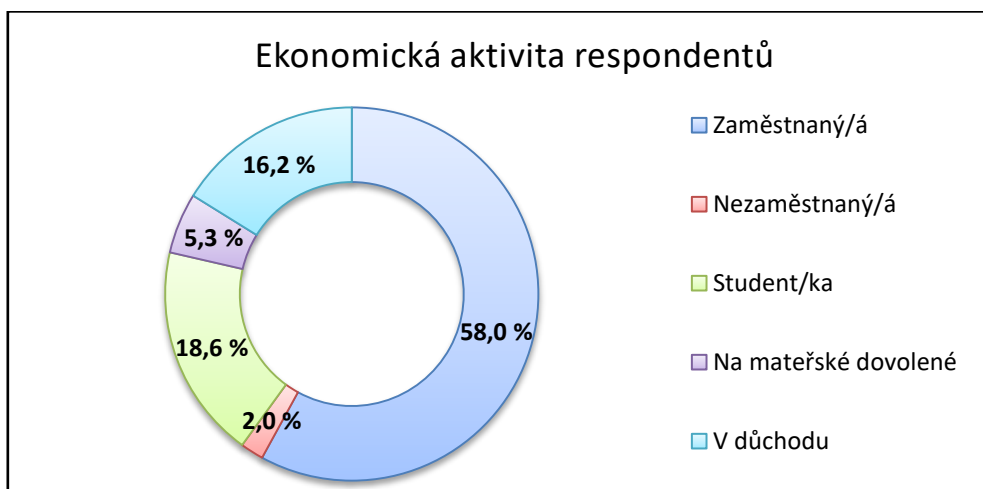
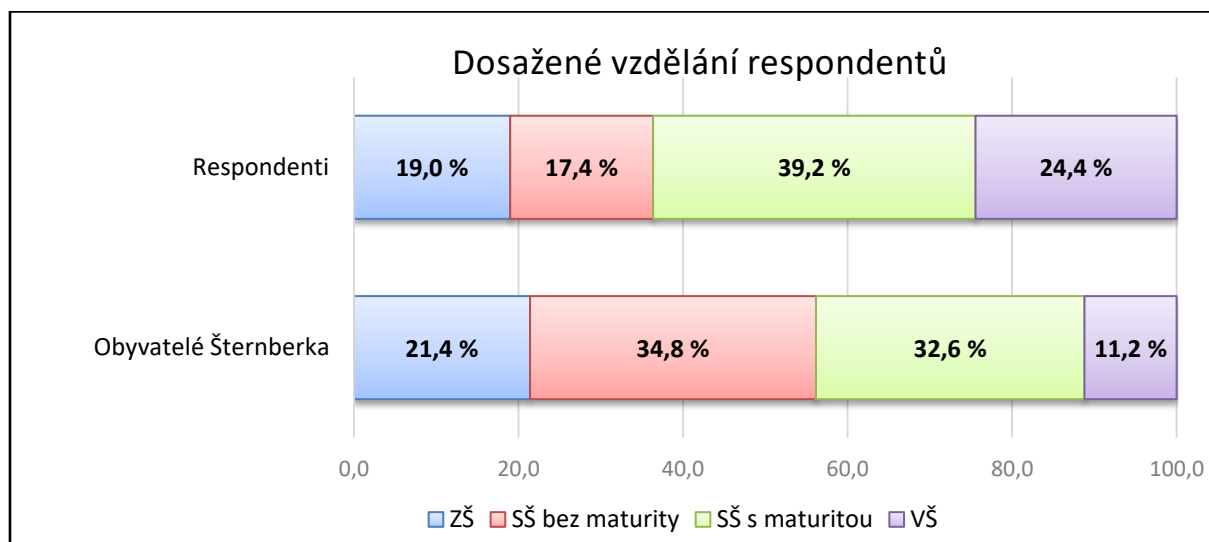
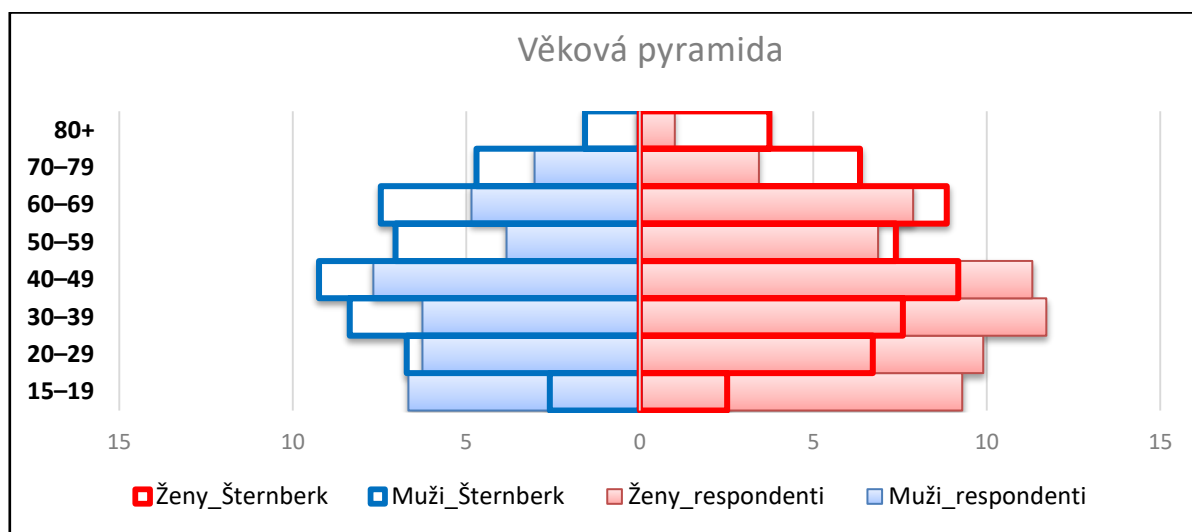
## Příloha 1 – Vyhodnocení dotazníkového šetření mezi obyvateli města Šternberk

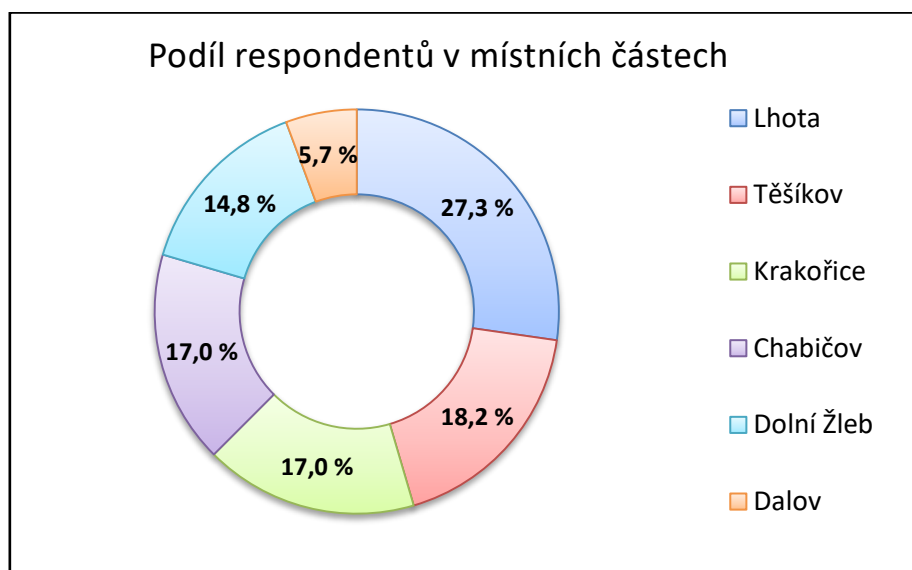
Cílem šetření bylo zjistit, jak hodnotí stávající stav rozvoje města jeho obyvatelé a jak si představují jeho další budoucí směřování a rozvoj. Vybrané výsledky šetření byly zapracovány do analytické části a využity při koncipování návrhů a opatření pro rozvoj města.

### Profil respondentů

Dotazníkové šetření ve Šternberku probíhalo začátkem června 2018. Celkově se do šetření zapojilo 497 obyvatel, což je přibližně 3,7 % z celkového počtu obyvatel Šternberka. Nábor respondentů probíhal dotazováním obyvatel v ulicích města. Obyvatelé měli také možnost vyplnit dotazníky online z odkazu na webových stránkách města. Obyvatelé okrajových místních částí byli k vyplnění dotazníku osloveni prostřednictvím osadních výborů. Celkově se do šetření zapojilo 409 obyvatel (82 %) z centrální části Šternberka a 88 obyvatel (18 %) z místních částí. Do šetření bylo zapojeno výrazně více žen (305; 61,4 %) oproti mužům, kterých bylo 191 (38,6 %). Podařilo se podchytit všechny věkové kategorie. Výrazně více však bylo respondentů ve věku 15–19 let, kteří netvoří tak výrazný podíl na počtu obyvatel Šternberka. Oproti tomu více by mohlo být mužů ve věku 50–59 let. Vzdělanostní struktura respondentů příliš neodpovídá skutečné vzdělanostní struktuře obyvatel Šternberka. Ačkoliv se do šetření zapojilo 24,4 % respondentů s vysokoškolským vzděláním, tak oproti tomu dokončilo vysokou školu pouze 11,2 % obyvatel Šternberka. Z toho se dá usuzovat, že lidé s vyšším vzděláním mají větší zájem zapojit se do rozvoje města, alespoň formou vyplnění dotazníku. Z pohledu ekonomické aktivity se do šetření zapojilo téměř 60 % zaměstnaných, 2 % tvořili nezaměstnaní a 19 % byli studenti. 5 % respondentů bylo na mateřské dovolené a 19 % v důchodu.





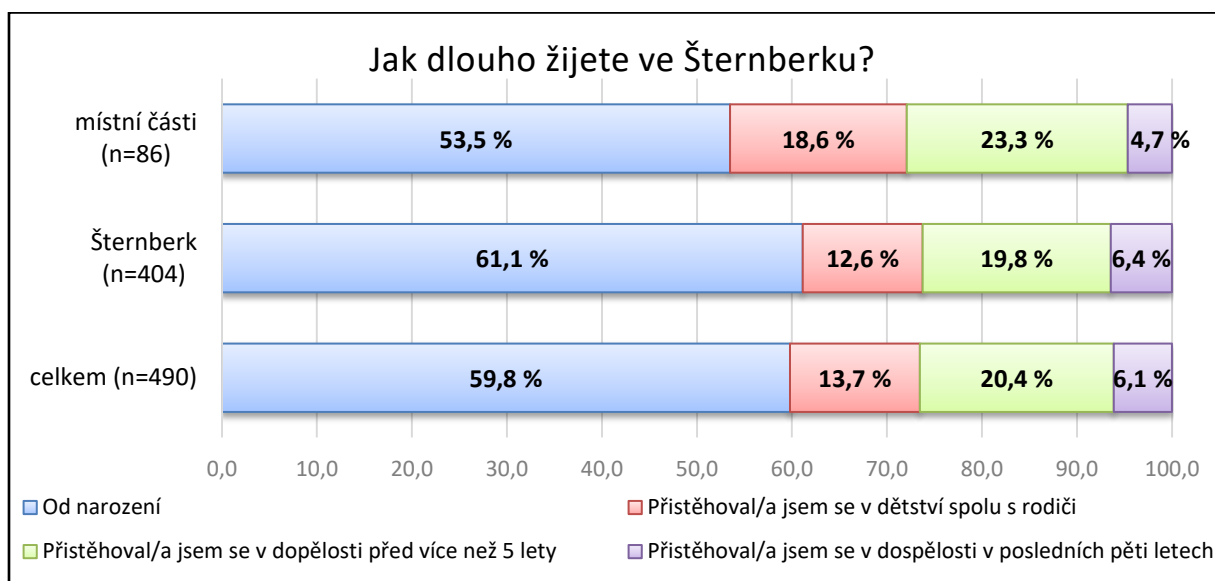


#### Výsledky šetření:

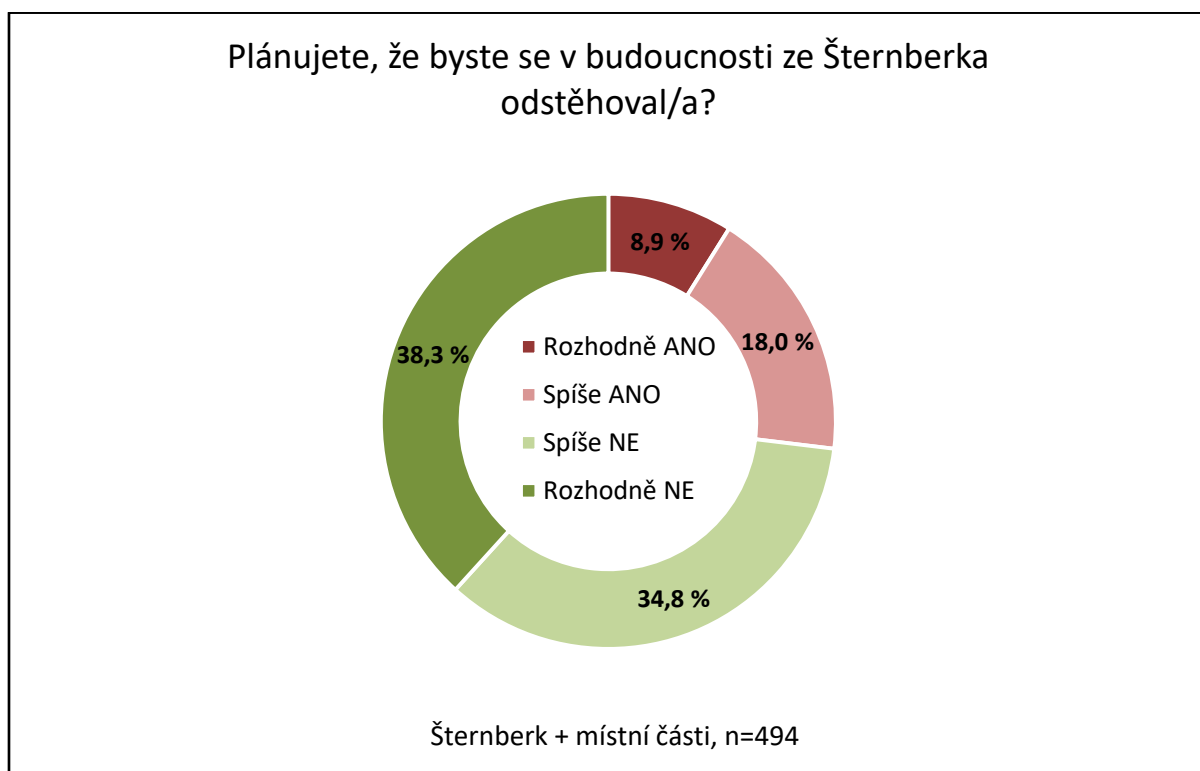
V první otázce byli respondenti dotázáni, co si vybaví, když se řekne město Šternberk. Absolutně nejvíce krát respondenti zmínili **Ecce Homo** (228x) a **hrad** (208x). Dále se objevilo:

- bydliště, domov, dům (52x)
- kostel (52x)
- Romové (51x)
- budíky, hodinky, Chronotechna (42x)
- Expozice času (25x)
- škola (24x)
- Šternberský kopec (22x)
- lesy (22x)
- Zelená budka (21x)
- gymnázium (17x)
- park (16x)
- klášter (15x)
- příroda (13x)
- náměstí (13x)
- psychiatrická léčebna (7x)
- památky (6x)
- nádraží (5x)
- nemocnice (5x)

60 % respondentů byli rodáci, kteří ve Šternberku žijí od narození. 14 % se do Šternberka přestěhovalo v dětství s rodiči. Pětina respondentů se přistěhovala v dospělosti před více než 5 lety.

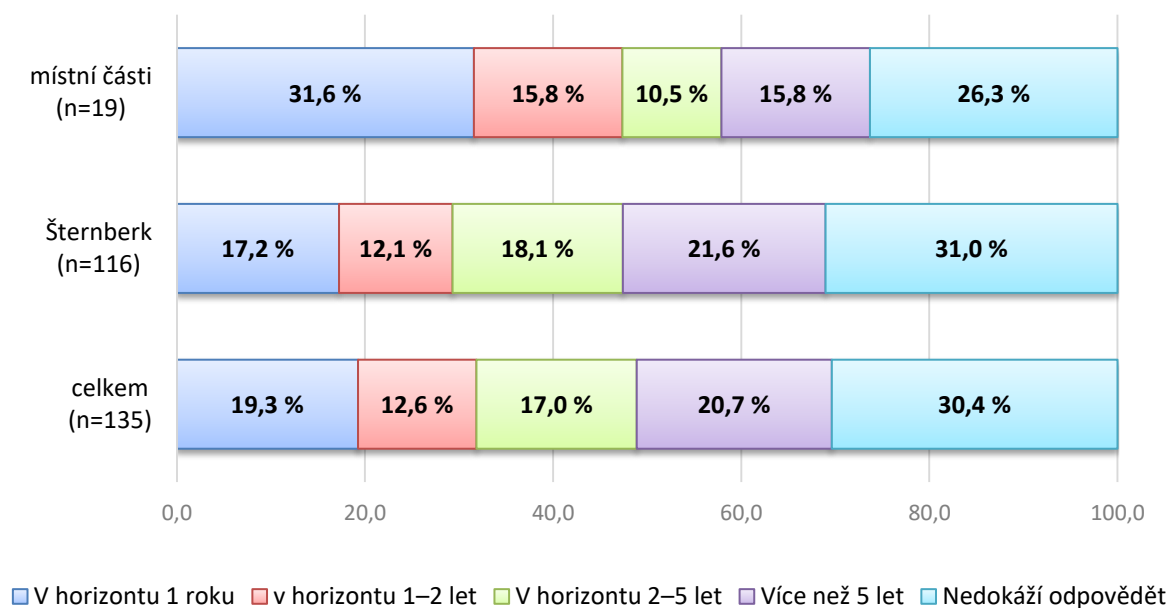


Více jak čtvrtina respondentů odpověděla, že se plánuje ze Šternberka v budoucnu odstěhovat. Zbýlých 73 % obyvatel stěhování neplánuje. Celkový počet respondentů, kteří uvažují, že by se v budoucnu ze Šternberka odstěhovali, byl 135 (116 z centrální části města a 19 z místních částí). Téměř pětina (19,3 %) z těchto respondentů odpověděla, že stěhování plánuje v horizontu jednoho roku. Další pětina (20,7 %) za více než pět let. Lze sledovat rozdíl mezi centrální částí města a místními částmi, kde obyvatelé místních částí na vystěhování „více spěchají“ a do jednoho roku se z nich chce vystěhovat větší podíl obyvatel než z centrální části města. Hlavními důvody, které respondenti uvedli jako motivaci k vystěhování, jsou především lepší pracovní podmínky (27,0 %), větší kvalita života (13,1 %), celková nespokojenost s bydlením ve Šternberku (12,7 %), rodina (9,8 %) a partner/ka (9,6 %).

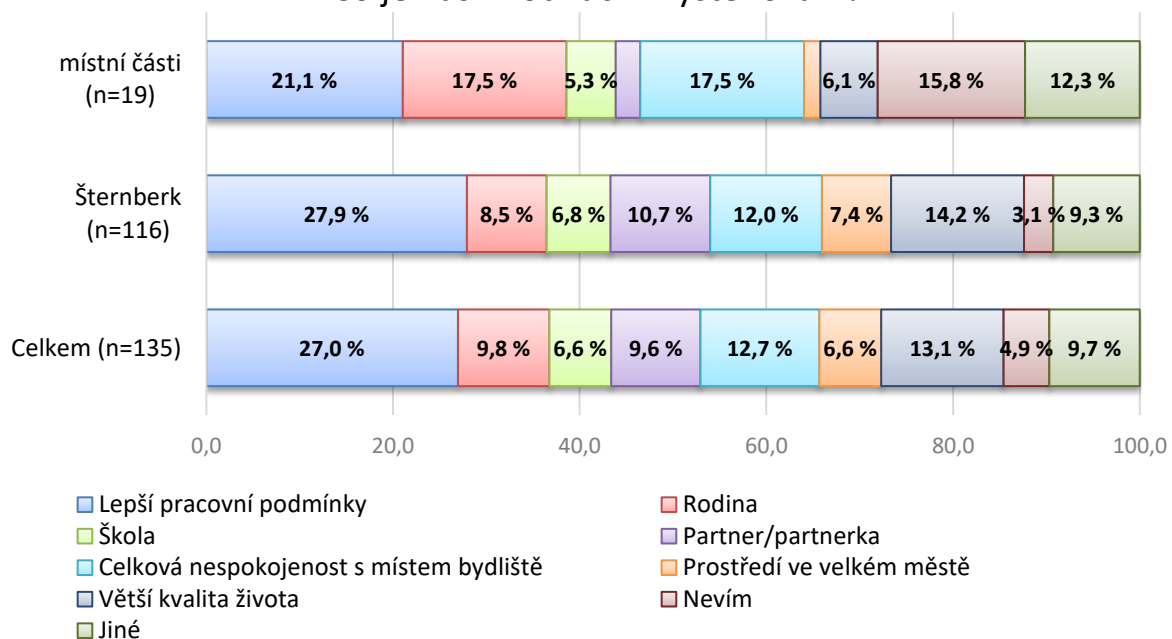




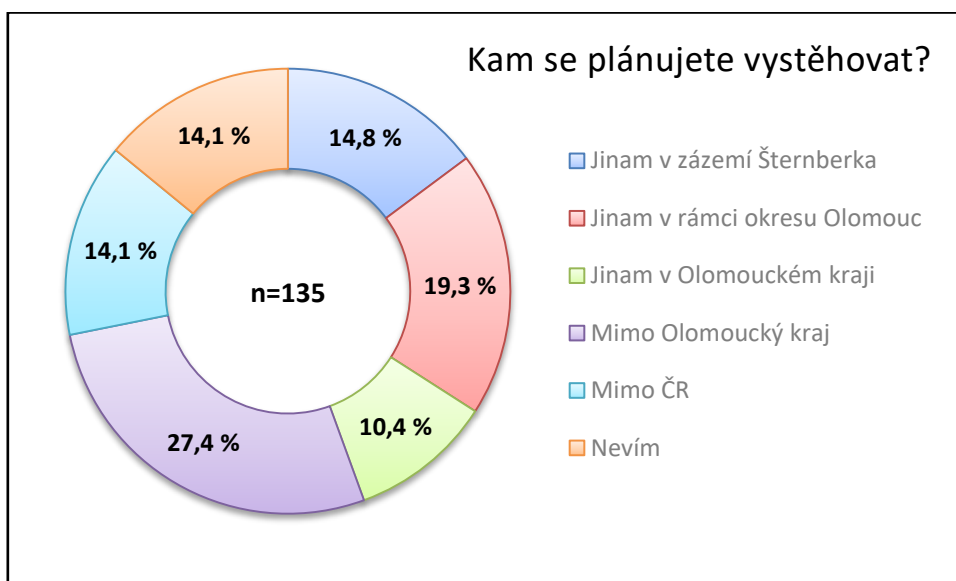
### V jakém časovém horizontu se plánujete odstěhovat?



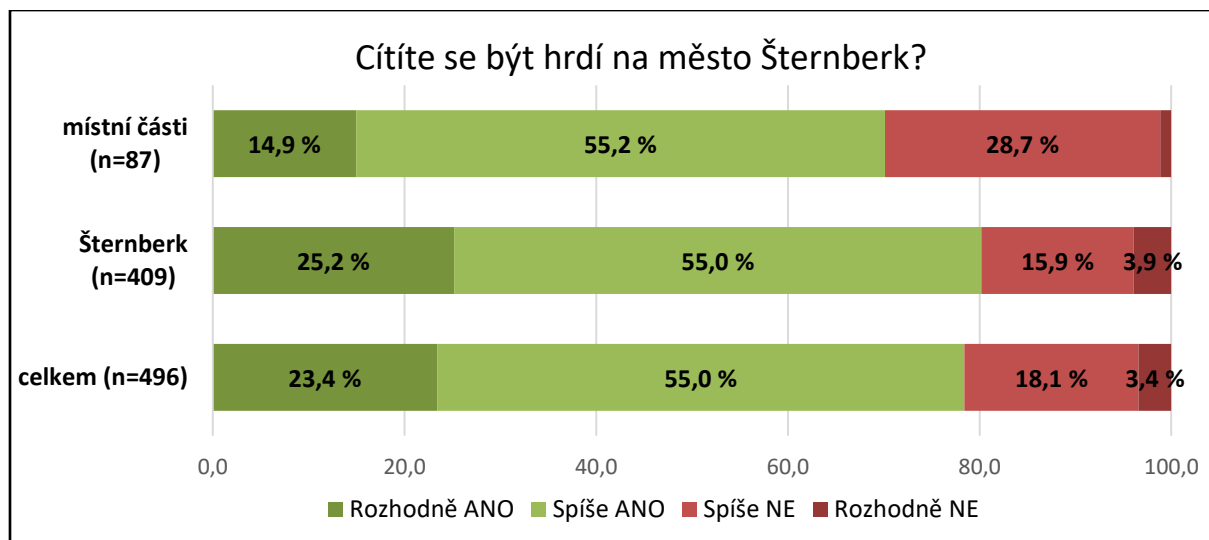
### Co je Vaší motivací k vystěhování?

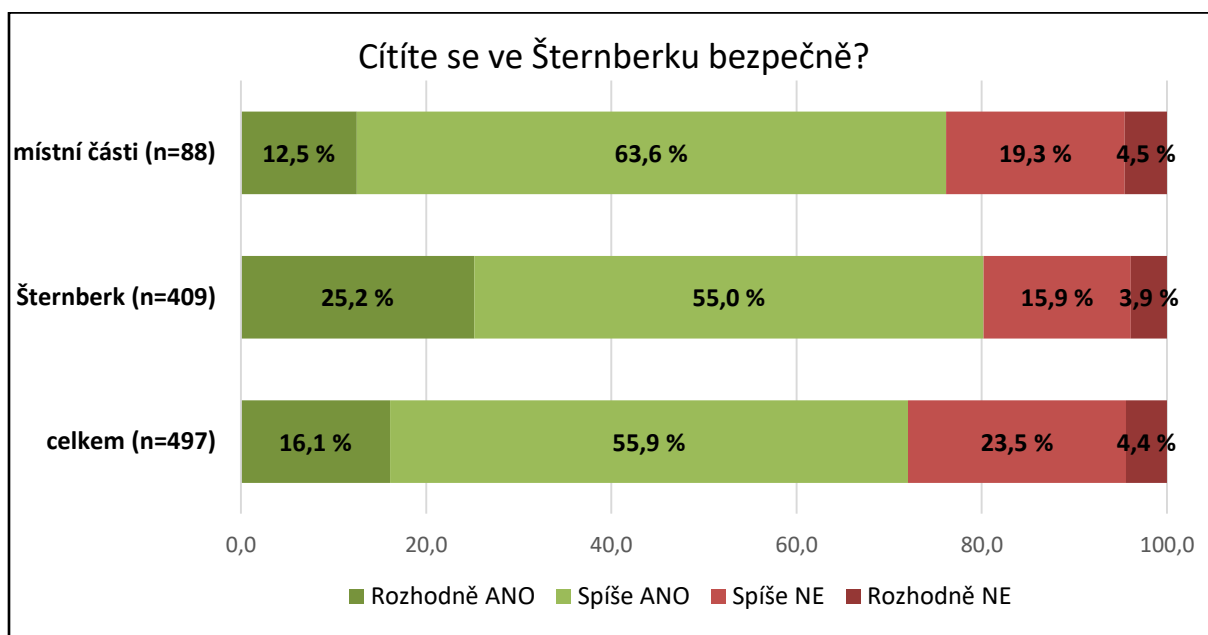




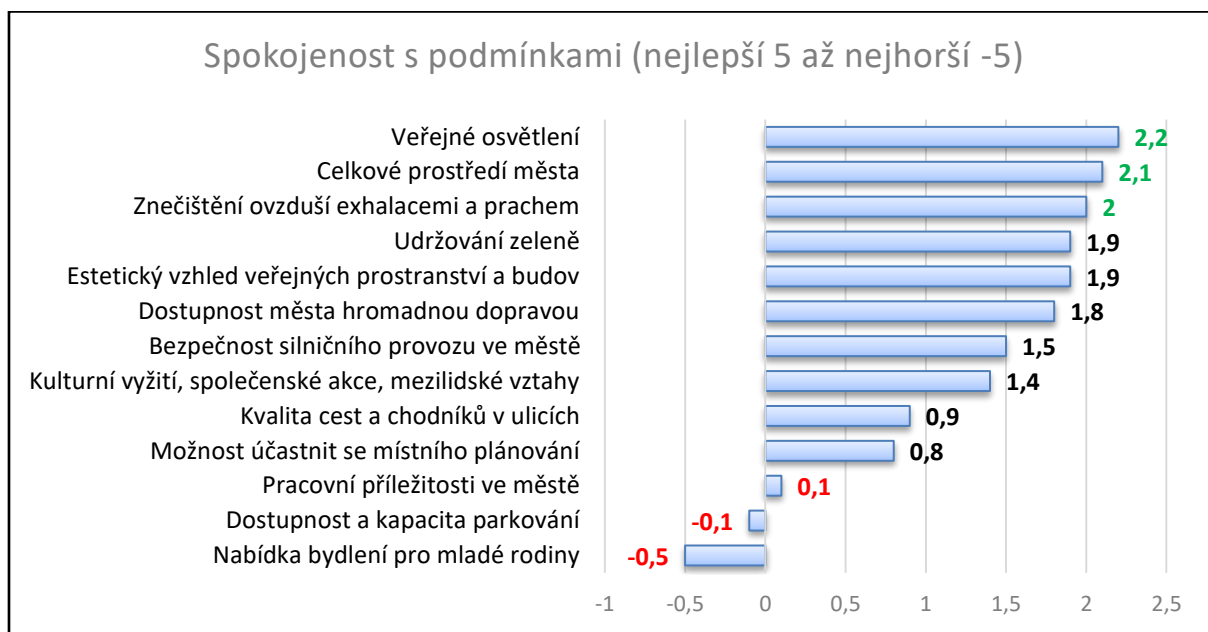


Necelých 80 % respondentů odpovědělo, že jsou na město Šternberk hrdí. Téměř čtvrtina (23,4 %) uvedla, že rozhodně ano, dalších 55 %, že spíše ano. Necelá pětina (18,1 %) uvedla, že spíše ne a pouze 3,4 %, že rozhodně ne. Více hrdí jsou na město Šternberk obyvatelé centrální části, kde podíl hrdých obyvatel přesáhl 80 %. V místních částech tvoří podíl hrdých obyvatel 70 % a zbylých 30 % obyvatel na město Šternberk hrdých není. Dále se zjišťovalo, jestli se obyvatelé cítí ve městě bezpečně. Celkově uvedlo 16 % respondentů, že rozhodně ano, a dalších 56 %, že spíše ano. 23,5 % uvedlo, že spíše ne, a 4,4 %, že rozhodně ne.





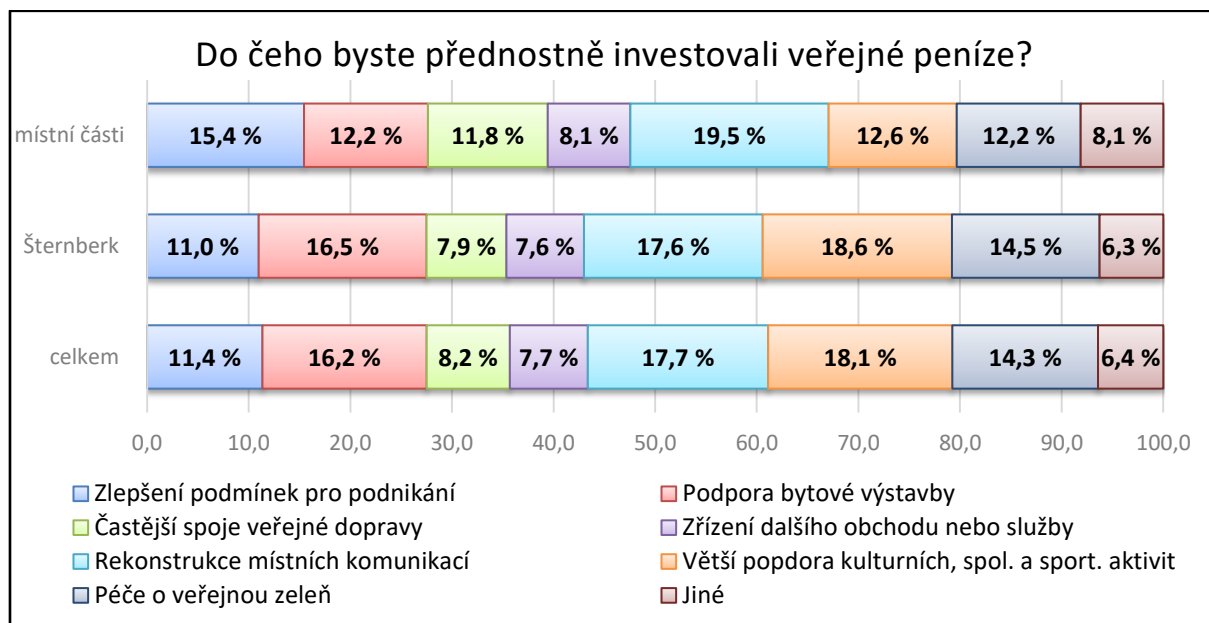
Dále se respondentům nabídla různá témata (viz následující obrázek) a zjišťovalo se, jak jsou s nimi spokojeni. Škála byla od 5 (nejvyšší spokojenost) do -5 (nejnižší spokojenost), kde 0 znamenala neutrální postoj. Nejlépe dopadlo veřejné osvětlení s průměrnou známkou 2,2, dále celkové prostředí města (2,1) a stav ovzduší (2,0). Naopak nejhůře dopadla nabídka bydlení pro mladé rodiny (-0,5), dostupnost a kapacita parkování (-0,1) a pracovní příležitosti ve městě (0,1)



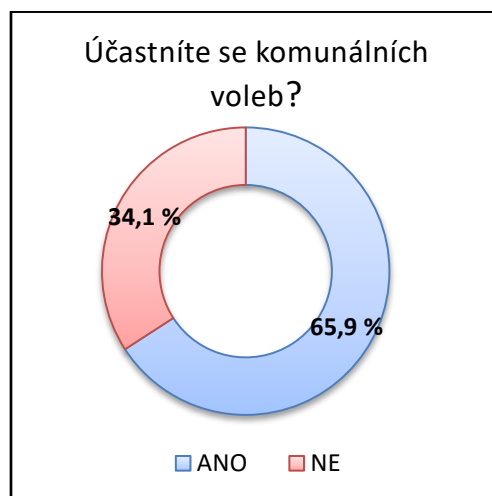
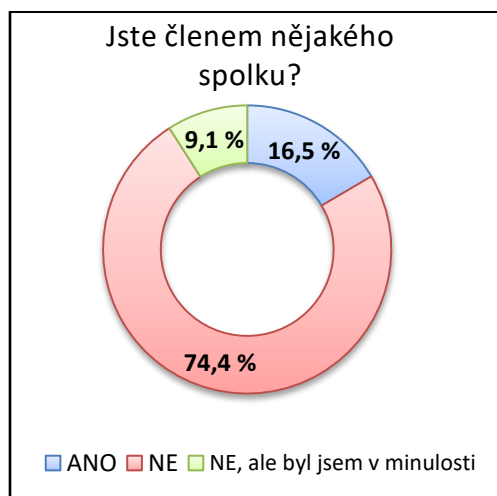
V dotazníkovém šetření se také zjišťovalo, do čeho by občané přednostně investovali veřejné městské peníze. Procentuální zastoupení některých oblastí možných investic se mezi centrální částí města a místními částmi lišilo, ale v některých případech byly podíly obdobné. Celkově by 18,1 % obyvatel přednostně investovalo do větší podpory kulturních, společenských a sportovních akcí. Na pomyslném druhém místě byla rekonstrukce místních komunikací (17,7 %) a na třetím podpora



bytové výstavby (16,2 %). 14,3 % respondentů by přednostně investovalo do péče o veřejnou zeleň. Dále 11,4 % respondentů by uvítalo zlepšení podmínek pro podnikání. Častější spoje veřejné dopravy 8,2 % a zřízení dalšího obchodu nebo služeb mělo podobné zastoupení (7,7 %). Potřeby občanů centrální části města a místních částí byly rozdílné především v oblasti větší podpory kultury a sportu, kde v místních částech o toto není až takový zájem. Podobně to je i u podpory bytové výstavby. Občané místních částí by ocenili především investice do rekonstrukce místních komunikací, zlepšení podmínek pro podnikání a častějších spojů veřejné dopravy.

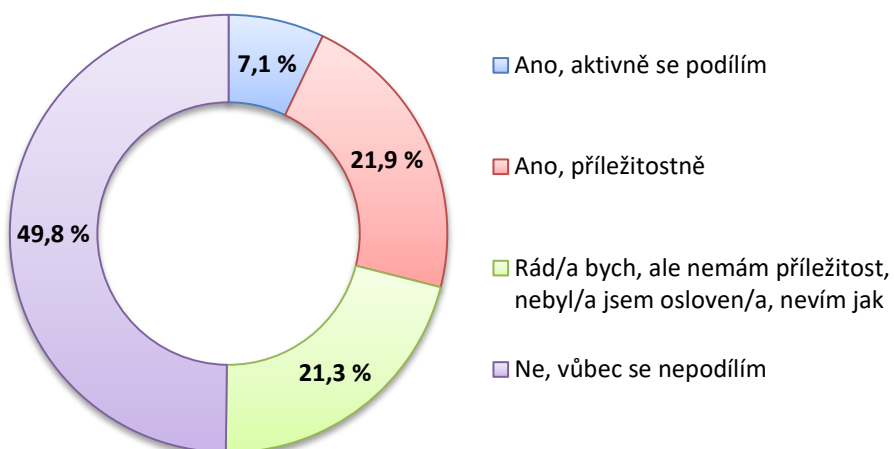


16,5 % respondentů je členem nějakého spolku nebo sportovní organizace. Téměř 75 % není členem. Z dotazníkového šetření vyplynulo, že své právo volit v komunálních volbách využívá 65,9 % respondentů. To však zdaleka neodpovídá realitě, kdy volební účast ve Šternberku bývá v posledních volebních obdobích okolo 35 %. Aktivně se na dění ve městě podílí 7 % respondentů, dalších 22 % příležitostně. Podílet se na dění ve městě je široký pojem a může zahrnovat například pomoc při kulturních akcích, dobrovolnictví nebo také účast na veřejných zasedáních a projednáních. Pětina respondentů by se ráda do veřejného dění zapojila, ale neví jak. Polovina respondentů se do veřejného dění nezapojuje vůbec.





### Podílíte se na dění ve městě?





## Příloha 2 – Případová studie Mentální mapování města Šternberk<sup>13</sup>

(autor Mgr. Lucia Brisudová, 2019)

Jak zdůrazňuje Lynch (1960), vytvořit pro obyvatele vhodnější plánování, design a management prostředí je možné pouze tehdy, pokud je s nimi i realizováno. Jeden z přístupů, který slouží k zachycení, vyjádření a následně možné diskusi různých postojů, je mentální mapa. Jako nástroj participace v procesu územního plánování se mentální mapy řadí do participativního plánování a stále více se využívají i v běžné praxi.

Ve Šternberku bylo mentální mapování realizováno v srpnu–lednu 2018/2019 a za pomoci místních obyvatel vzniklo několik mentálních map. Zachycují tři různé názory nebo pocity, na kterých bylo mapování postaveno:

1. Pozitivní významy míst
2. Negativní významy míst
  - a. podle fyzického vzhledu místa
  - b. na základě pocitu strachu z daného místa
3. Vyprázdněná místa

### Pozitivní významy míst = topofilie

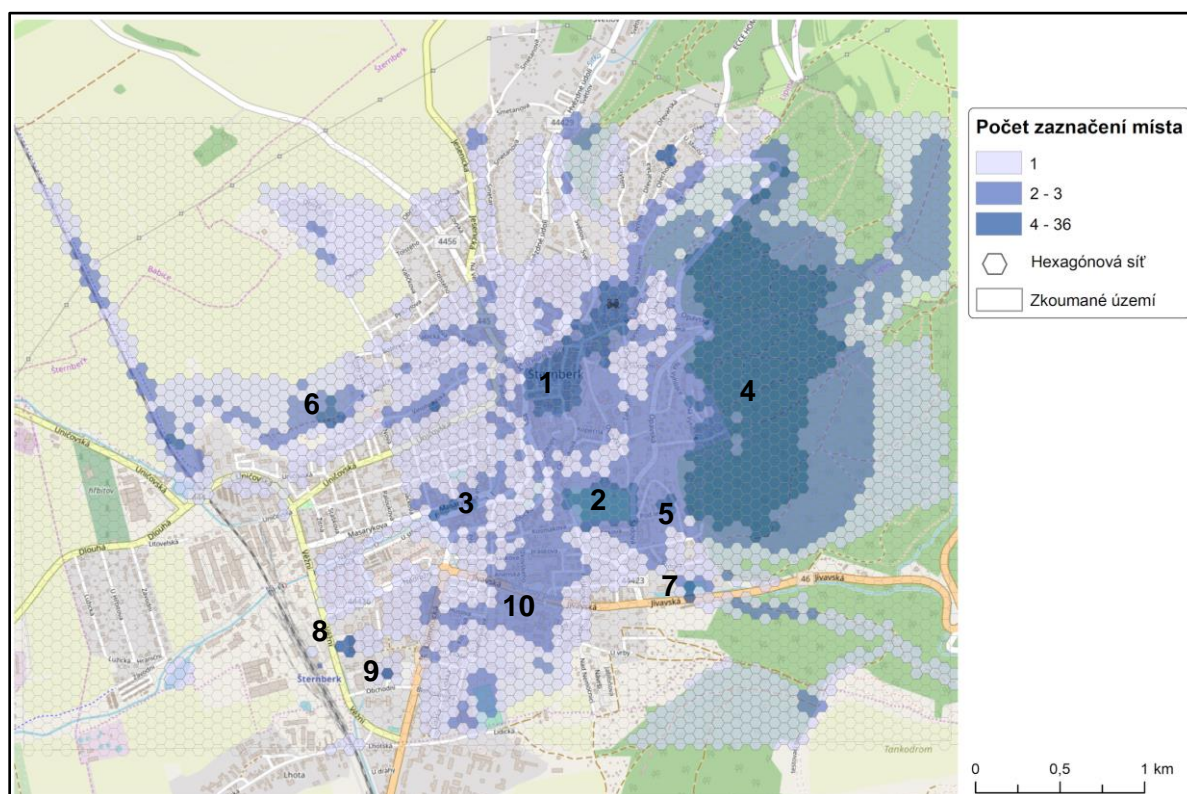
Topofilní místa, vnímaná lidmi pozitivně, představovala první vymezování v rámci první otázky: *Která místa máte rádi a často je navštěvujete?* Nejčastěji uváděná, tedy i nejoblíbenější místa Šternberka, je možné rozdělit do dvou skupin. V první z nich se vyskytuje plocha ve tvaru hexagonu (šestiúhelníku) pokrývající historické centrum, které zahrnuje hrad, kostel Zvěstování Panny Marie a náměstí spolu s přilehlými ulicemi. Obyvatelé zároveň silně inklinují k přírodě a zeleným prvkům, které tvoří druhou skupinu topofilů. Ta jsou oblíbená jak v zastavěné části města, kde je zastupuje především park a zelené plochy v blízkosti řeky, tak i v jeho odlehlejších východních a severovýchodních zalesněných oblastech. Vůbec nejpozitivněji je vnímán prostor městského parku Tyršovy sady, v rámci kterého byl jeden hexagon shodně zaznačen až 36 respondenty.

Jelikož se každá otázka zároveň vztahovala k uvedení slova, kterým by respondent pojmenoval důvod, proč má/nemá dané místo rád, budou v této souvislosti analyzovány i subjektivní příčiny uváděné k vymezeným lokalitám v tabulce 1. Na základě sociálně konstruovaných významů vyjádřených slovními komentáři je možné lépe pochopit pozitivní vlastnosti těchto míst. V případě zakreslování parku se nesla jednoduchá vyjádření typu „klid / park / zeleň / příroda / sady / odpočinek / fontána“, prostým důvodem bylo i „můžu si zde sednout na zem“.

Bohatší zeleň v těsné blízkosti skupiny panelových jednotek zapříčinila kladné hodnocení ulice Masarykova, která vede centrem města. Tímto místem zároveň protéká řeka Sítka, což ještě více evokuje přírodní zátiší, a ani frekventovaná komunikace nebrání vytváření dobrého dojmu. Převažující významy spojují přírodní prvky („příroda“ / „alej“) se setkáváním obyvatelstva v těchto místech („setkávání s přáteli“ / „lavičky“).

<sup>13</sup> Tato případová studie vznikla v rámci diplomové práce Mgr. Lucie Brisudové. Autorka je Slovenka, proto jsou mapové výstupy ve slovenštině.





Obr. 1: Respondenty percipované topofilie města Šternberk

Tab. 1: Vybrané topofilní lokality města Šternberk a nejčastější důvody jejich kladné percepce obyvateli

Číslo	Lokalita	Uvedené důvody percepce		
1.	Historické centrum	<ul style="list-style-type: none"><li>klid</li><li>centrum</li><li>památky</li><li>městské prostředí</li><li>hrad, kostel, radnice</li><li>příjemné</li></ul>	<ul style="list-style-type: none"><li>kultura</li><li>hrad a okolí</li><li>setkání občanů</li><li>restaurace Knor</li><li>zmrzlina</li><li>odpočinek</li></ul>	<ul style="list-style-type: none"><li>kamarádi</li><li>veřejnost</li><li>vánoční trhy</li><li>relaxace</li><li>práce</li><li>pěkné</li></ul>
2.	Park Tyršovy sady	<ul style="list-style-type: none"><li>příroda</li><li>klid</li><li>park</li><li>zeleň</li><li>odpočinek</li></ul>	<ul style="list-style-type: none"><li>působí příjemně</li><li>přátele</li><li>můžu si sednout na zem</li><li>procházky se psem</li><li>cukrárna</li></ul>	<ul style="list-style-type: none"><li>fontána</li><li>hospoda v parku</li><li>centrum města</li><li>sady</li></ul>
3.	Zeleň podél řeky	<ul style="list-style-type: none"><li>pěkné</li><li>příroda</li></ul>	<ul style="list-style-type: none"><li>alej</li><li>klid</li></ul>	<ul style="list-style-type: none"><li>setkávání s přáteli</li><li>lavičky</li></ul>
4.	Lesy	<ul style="list-style-type: none"><li>zeleň</li><li>les/lesní cesty</li><li>běhání</li><li>Zelená budka</li></ul>	<ul style="list-style-type: none"><li>Prabába – odpočinek</li><li>tratě na kolo</li><li>klid/příjemné</li><li>výhled</li></ul>	<ul style="list-style-type: none"><li>Ecce Homo</li><li>louka</li><li>příroda</li><li>rekreace</li></ul>
5.	Na Kiosku	<ul style="list-style-type: none"><li>kiosk</li><li>příroda blízko města</li><li>výhled</li></ul>	<ul style="list-style-type: none"><li>příjemné</li><li>klid</li></ul>	<ul style="list-style-type: none"><li>zeleň</li><li>vyhlídková místa</li></ul>
6.	Kaplička	<ul style="list-style-type: none"><li>výhled/ výhled na město</li><li>rekreace</li></ul>	<ul style="list-style-type: none"><li>klid</li><li>zeleň</li><li>procházky</li></ul>	<ul style="list-style-type: none"><li>příjemné</li><li>oblíbené</li><li>čas s kamarády</li></ul>



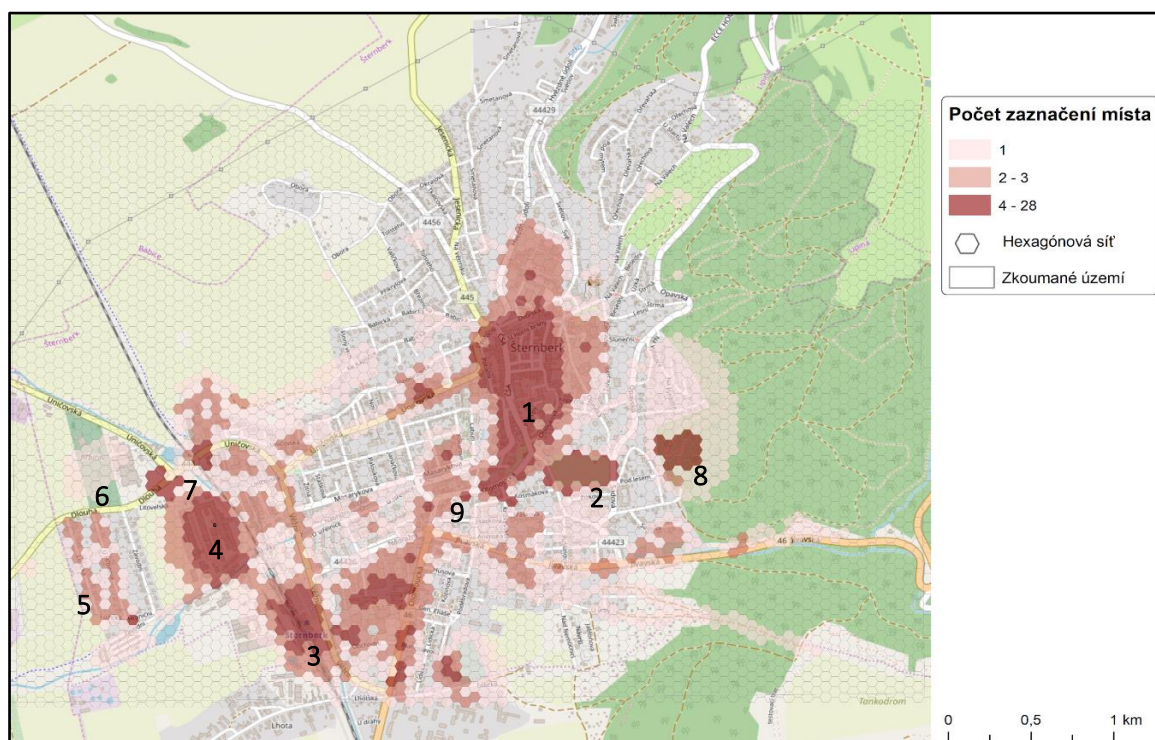
		– kaplička		
7.	Městské koupaliště	– relaxace	– voda	– koupaliště
8. – 10.	Supermarkety a okolí	– Lidl – nákupy	– klidná zóna	– bydliště

### Negativní významy míst = topofobie

Opakem topofilie je pojem topofobie označující místo / místa, vůči nimž mají respondenti naopak negativní vztah. V dotazníkovém šetření se k vymezení topofobií vztahovaly dvě otázky:

1. Kterým místům se raději vyhýbáte nebo se tam necítíte bezpečně?
2. Kde se nachází místa, která jsou podle vás ve špatném stavu, měla by se rekonstruovat/vylepšit, případně za která se stydíte?

Na základě mapy na obr. 2 jsou v tab. 2 vymezeny nejobávanější části města, které byly respondenty zaznamenány více než jednou. Na prvním místě je historické centrum města (1), v němž se obyvatelé cítí nejistě z několika důvodů, které mezi sebou souvisí. Strach je nejvíce podněcován přítomností Romů, dále lidi bez domova a opilých. Spolu s nízkou intenzitou osvětlení po setmění je téměř celé centrum vnímáno silně negativně. Tma a pohyb podobných skupin obyvatelstva jako v případě centra vrhají stín strachu i na oblíbené Tyršovy sady (2). Areál kolem železnice a vlakového nádraží (3) vzbuzuje pocity strachu kvůli zanedbanému vzhledu, špíně, chodníkům a nebezpečí v pozdějších hodinách za přítomnosti skupin vnímaných jako problematických. Nevyhovující dopravní situaci s křižovatkou a stezkami vyhodnotilo několik respondentů do záznamu na ulici Uničovská (5).



Obr. 2: Respondenty percipované topofobie města Šternberk



Rozsáhlý průmyslový areál (6) v těsné blízkosti železniční trati vzbuzuje strach zejména večer a lokality na ulicích Oblouková a Olomoucká (7) jsou obávané především kvůli pohybu etnické minority.

Tab. 2: Vybrané lokality strachu města Šternberk a nejčastější důvody jejich záporné percepce obyvateli

Číslo	Lokalita	Nejčastější uvedený důvod strachu		
1.	Historické centrum	<ul style="list-style-type: none"> <li>– Romové</li> <li>– bezdomovci</li> <li>– shon</li> <li>– vzhled</li> <li>– opilí</li> </ul>	<ul style="list-style-type: none"> <li>– špinavé</li> <li>– Cikání a bordel</li> <li>– neosvětlené uličky</li> <li>– večer není bezpečno</li> </ul>	<ul style="list-style-type: none"> <li>– náměstí v nočních hodinách</li> <li>– kriminalita</li> <li>– nedostatek chodníků</li> <li>– hustý provoz</li> </ul>
2.	Park Tyršovy sady	<ul style="list-style-type: none"> <li>– park v noci/večer</li> <li>– feťáci</li> <li>– opilci</li> </ul>	<ul style="list-style-type: none"> <li>– nebezpečno</li> <li>– nedostatek chodníků</li> <li>– neosvětlené</li> </ul>	<ul style="list-style-type: none"> <li>– nepřizpůsobiví občané</li> </ul>
3.	Nádraží	<ul style="list-style-type: none"> <li>– zničené</li> <li>– večer nebezpečné</li> <li>– skupiny podnapilých</li> <li>– místa kolem trati</li> </ul>	<ul style="list-style-type: none"> <li>– nedostatek chodníků</li> <li>– špína</li> <li>– bezdomovci</li> <li>– neosvětlené uličky</li> </ul>	<ul style="list-style-type: none"> <li>– zašlé</li> <li>– nepřizpůsobiví/Romové</li> <li>– vzhled</li> <li>– shon</li> <li>– nádraží</li> </ul>
4.	Městské koupaliště	<ul style="list-style-type: none"> <li>– bitky</li> </ul>	<ul style="list-style-type: none"> <li>– Romové</li> </ul>	
5.	Ulice Uničovská	<ul style="list-style-type: none"> <li>– chodníky Uničovská</li> </ul>	<ul style="list-style-type: none"> <li>– nehostinné</li> </ul>	<ul style="list-style-type: none"> <li>– křižovatka</li> </ul>
6.	Průmyslový areál	<ul style="list-style-type: none"> <li>– necítím se tam večer bezpečně</li> <li>– části města s průmyslem a továrnami</li> </ul>	<ul style="list-style-type: none"> <li>– dráha železnice</li> </ul>	
7.	Lokality Oblouková a Olomoucká	<ul style="list-style-type: none"> <li>– Romové/nepřizpůsobiví občané</li> <li>– chodníky olomoucká</li> <li>– nebezpečné</li> <li>– sídliště</li> <li>– skupiny podnapilých</li> </ul>	<ul style="list-style-type: none"> <li>– bezdomovci</li> <li>– cikáni v zatáčce</li> <li>– hlavně večer nebezpečno</li> <li>– romská problematika</li> </ul>	<ul style="list-style-type: none"> <li>– temné uličky, když není světlo</li> <li>– bordel</li> <li>– doprava</li> <li>– dům hrůzy – cikáni</li> </ul>

### Vyprázdněná = topovakantní místa

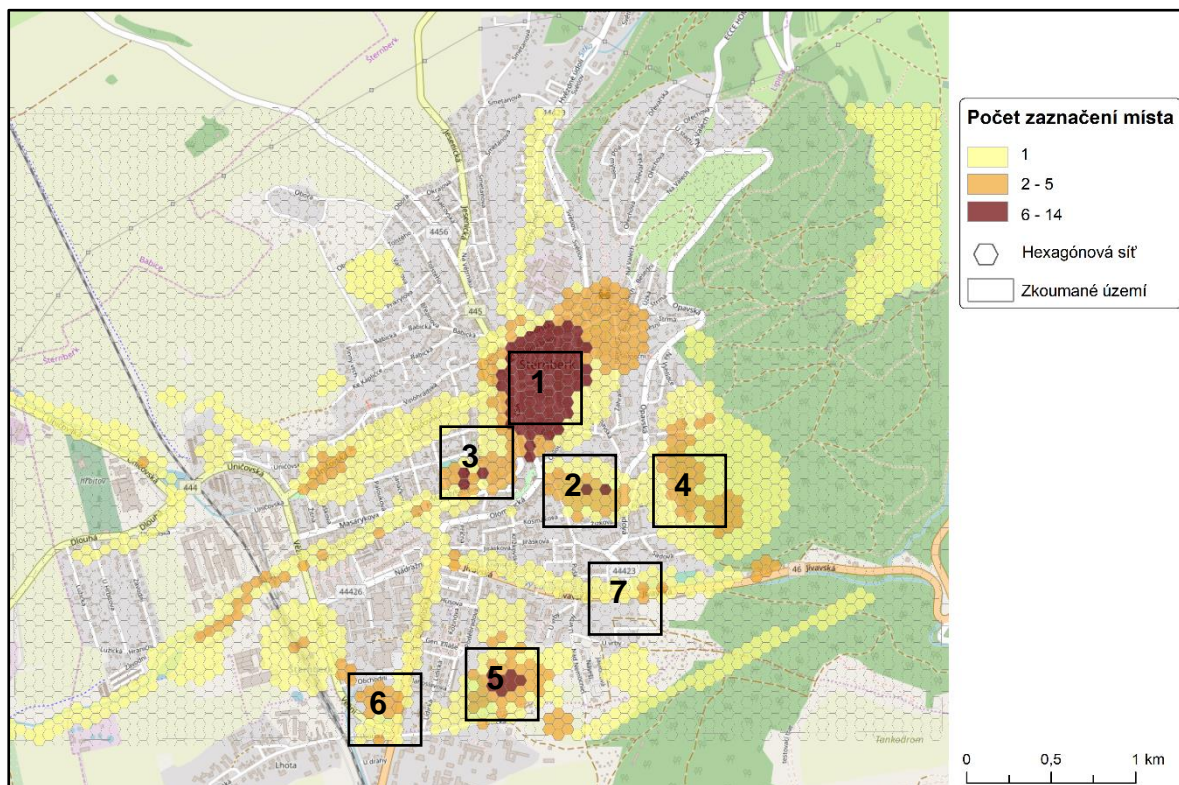
Protože při plánování rozvoje města je důležité vědět nejen to, co obyvatelům ve městě překáží a vzbuzuje v nich obavy, ale také co jim chybí. Poslední otázka (*Co vám ve městě chybí, a kam byste to umístili?*) se týkala vymezení míst, kterým byl přiřazen přívlastek a název topovakantní. Jinými slovy jde o místa, která jsou prázdná a chybí v nich jistý prvek či objekt.

Respondenti se zaměřili především na chybějící prvky v centru města (1). Tabulka 3 uvádí konkrétní prvky, které respondenti uváděli jako odpověď. Jsou složeny ze dvou hlavních skupin – kultura a





příroda. V rámci kultury obyvatelům chybí letní kino, dále klasické kino a divadlo v centru města, ale i více restaurací či jiných podniků, v nichž by se mohli scházet a realizovat přednášky. Z kategorie přírody by zase uvítali více zeleně na kamenném náměstí a zpřístupnění břehu řeky Sítka.



Obr. 3: Respondenty percipovaná topovakantní místa města Šternberk

Tab. 3: Topovakantní místa města Šternberk a preferované chybějící prvky

Číslo	Lokalita	Přidaný prvek	
1.	Historické centrum s okolními ulicemi	<ul style="list-style-type: none"><li>– letní kino</li><li>– obchody blíž do centra</li><li>– zpřístupnění břehu řeky</li><li>– čajovny, místo pro scházení a přednášky</li><li>– restaurace</li></ul>	<ul style="list-style-type: none"><li>– služby</li><li>– kino a divadlo do centra</li><li>– zeleň na náměstí</li><li>– odpadkové koše</li></ul>
2.	Park Tyršovy sady	<ul style="list-style-type: none"><li>– altán</li><li>– středisko pro nejmenší</li><li>– hřiště</li></ul>	<ul style="list-style-type: none"><li>– rozhledna</li><li>– restaurace</li></ul>
3.	Kino a divadlo	<ul style="list-style-type: none"><li>– divadlo</li></ul>	<ul style="list-style-type: none"><li>– kino</li></ul>
4.	Lesy v lokalitě Na Kiosku a v okolí	<ul style="list-style-type: none"><li>– kiosek koncerty</li><li>– společné hřiště a místo na grilování</li></ul>	<ul style="list-style-type: none"><li>– workoutové centrum</li><li>– wellness</li></ul>
5.	Okolí zimního stadionu	<ul style="list-style-type: none"><li>– krytý bazén</li><li>– veřejné multifunkční hřiště</li></ul>	<ul style="list-style-type: none"><li>– plavecký stadion</li><li>– chodníky</li></ul>





### Příloha 3 – Seznam nemovitých kulturních památek města Šternberk

č.	Památk	Typ	Kategorie	Stoh	Poloha
1	Městské opevnění	městské opevnění	areál	gotika	kolem historického jádra
2	Sloup se sochou Panny Marie	sloup se sochou	objekt	baroko	Ořechová, proti domu č. 1062/27, parc. 4900
3	Portál domu Na Valech 1	portál	část objektu	klasicismus	Na Valech 1142/1
4	Hrad Šternberk	hrad	areál	gotika; renesance; baroko; historismus	Horní náměstí 170/6, 2367/7, Na Valech 1075/13
5	Klášter augustiniánů	klášter	areál	baroko	Farní 50/3, 53/7, 54/4, 69/5, 77/6
6	Kostel Zvěstování Panny Marie	kostel	areál	baroko	Horní náměstí, parc. 1
7	Smírčí kříž	smírčí kříž	objekt		Horní náměstí, u severní strany kostelních schodů, parc. 16, východní kříž
8	Smírčí kříž	smírčí kříž	objekt	baroko; empír	Horní náměstí, u severní strany kostelních schodů, parc. 16, západní kříž
9	Mariánský sloup	sloup se sousoším	objekt	baroko	Horní náměstí, při kostele Zvěstování Panny Marie, parc. 91/1
10	Horní náměstí 1	měšťanský dům	objekt	renesance; baroko; klasicismus	Dvorská; Horní náměstí 46/1
11	Horní náměstí 2	činžovní dům	objekt	gotika; renesance; klasicismus	Horní náměstí 47/2
12	Horní náměstí 4 s dvorním křídlem u č. o. 3	měšťanský dům	areál	gotika; renesance; klasicismus	Horní náměstí 49/4, 48/3
13	Horní náměstí 9	měšťanský dům	objekt	empír	Horní náměstí 57/9
14	U Horní brány 21	měšťanský dům	areál	baroko; klasicismus	U Horní brány 42/21
15	U Horní brány 23	měšťanský dům	areál	renesance; baroko; klasicismus	U Horní brány 45/23
16	Radniční 1	měšťanský dům	areál	gotika; renesance; klasicismus	Radniční 164/1
17	Radniční 3	měšťanský dům	objekt	renesance; baroko; empír	Radniční 163/3
18	Radniční 5	měšťanský dům	areál	baroko; empír	Radniční 162/5
19	Radniční 7	měšťanský dům	areál	gotika; renesance; baroko; klasicismus	Radniční 161/7
20	Radniční 11	měšťanský dům	objekt	gotika; renesance; baroko	Radniční 159/11
21	Radniční 2	měšťanský dům	objekt	renesance; baroko; klasicismus	Radniční 88/2
22	Radniční 10	měšťanský dům	objekt	gotika; renesance; baroko; klasicismus	Radniční 84/10
23	Radniční 12	měšťanský dům	areál	gotika; renesance; klasicismus	Radniční 83/12
24	Radniční 14	měšťanský dům	areál	renesance; klasicismus	Radniční 82/14
25	Radniční 16	měšťanský dům	objekt	klasicismus	Radniční 81/16
26	Radniční 18	spořitelna	objekt	novogotika	Radniční č. p. 80/18
27	Portál domu	portál	část objektu	klasicismus	Jarní 79/8





	Jarní 8				
28	Hlavní náměstí 2	měšťanský dům	areál	klasicismus	Hlavní náměstí 90/2
29	Hlavní náměstí 5	měšťanský dům	areál	gotika; renesance; klasicismus	Hlavní náměstí 93/5
30	Hlavní náměstí 6	měšťanský dům	objekt	renesance; baroko; klasicismus	Hlavní náměstí 94/6
31	Hlavní náměstí 7	měšťanský dům	objekt	novorenesance	Hlavní náměstí 95/7
32	Hlavní náměstí 11	měšťanský dům	areál	baroko; klasicismus	Hlavní náměstí 105/11
33	Hlavní náměstí 16	měšťanský dům	areál	empír	Hlavní náměstí 142/16
34	Hlavní náměstí 18	měšťanský dům	areál	klasicismus; empír	Hlavní náměstí 165/18
35	Pekařská 1	měšťanský dům	objekt	renesance; klasicismus	Pekařská 97/1
36	Pekařská 3	měšťanský dům	areál	renesance, klasicismus, empír	Pekařská 98/3
37	Pekařská 2	měšťanský dům	objekt	klasicismus	Pekařská 102/2
38	Portál domu Partyzánská 1	portál	část objektu	klasicismus	Partyzánská 140/1
39	ČSA 1	měšťanský dům	objekt	renesance; baroko	ČSA 27/1
40	ČSA 17	měšťanský dům	areál	klasicismus	ČSA 118/17
41	ČSA 19	měšťanský dům	objekt	gotika; renesance; baroko; klasicismus	ČSA 113/19
42	ČSA 10	měšťanský dům	areál	baroko; klasicismus	ČSA 23/10
43	ČSA 14	měšťanský dům	areál	renesance; klasicismus	ČSA 21/14
44	ČSA 30	měšťanský dům	areál	empír	ČSA 13/30
45	ČSA 32	měšťanský dům	objekt	klasicismus	ČSA 12/32
46	ČSA 36	měšťanský dům	objekt	gotika; renesance; klasicismus	ČSA 10/36
47	ČSA 38	měšťanský dům	areál	renesance; klasicismus	ČSA 9/38
48	ČSA 42	měšťanský dům	areál	klasicismus	ČSA 7/42
49	ČSA 44	měšťanský dům	areál	renesance, klasicismus	ČSA 6/44
50	Olomoucká 13	měšťanský dům	objekt	klasicismus	Olomoucká 1294/13
51	Olomoucká 4	měšťanský dům	areál	klasicismus; secese	Olomoucká 1380/4
52	Olomoucká 12	měšťanský dům	objekt	klasicismus	Olomoucká 1283/12
53	Olomoucká 14	měšťanský dům	objekt	klasicismus	Olomoucká 1282/14
54	Olomoucká 18	činžovní dům	areál	renesance	Olomoucká 1280/18
55	Oblouková 36	měšťanský dům	objekt	klasicismus	Oblouková 1315/36
55	Krakořice, Rychta	rychta	objekt	baroko	Krakořice, č.p. 5
56	Kostel Nejsvětější Trojice	kostel	objekt	gotika; klasicismus; renesance	Olomoucká, parc. 412
57	Krucifix	krucifix	objekt	klasicismus; baroko	Olomoucká, u kostela Nejsvětější Trojice, parc. 413
58	Olomoucká 71	měšťanský dům	areál	klasicismus	Olomoucká 1252/71
59	Socha svatého Jana	socha	objekt	baroko	Potoční, proti domu č. 494/36, parc. 3675/1



	Nepomuckého				
60	Potoční 1	předměstský dům	areál	klasicismus	Potoční 1174/1
61	Portál domu Potoční 1	portál			Potoční 1174/1
62	Bezručova 4	měšťanský dům	objekt	klasicismus	Bezručova 1172/4
63	Portál domu Bezručova 10	portál	část objektu	klasicismus	Bezručova 1168/10
64	Bezručova 14	měšťanský dům	areál	klasicismus	Bezručova 1166/14
65	Sloup se sochou Ecce Homo	sloup se sochou	objekt	baroko	Bezručova, proti domu č. 1172/4, parc. 439
66	Bezručova 1	měšťanský dům	objekt	klasicismus	Bezručova 1151/1
67	Bezručova 7	měšťanský dům	areál	empír	Bezručova 1154/7
68	Náměstí Svobody 10	měšťanský dům	objekt	klasicismus	náměstí Svobody 1160/10
69	Dělnický dům	společenský dům	objekt	historismus	Masarykova 307/20, Krámpolova
70	Výklenková kašna	kašna	objekt	neorenesance	Tyršovy sady, parc. 1035
71	Pavilonek	altán	objekt	art deco	Tyršovy sady, parc. 1036/6
72	Kiosk	altán	objekt	klasicismus	ul. Kiosk, okraj lesa nad Tyršovými sady, parc. 1391



## Příloha 4 – Seznam nemovitostí v majetku města Šternberk

Kategorie potřebnosti	Název budovy - využití	Záměr
nezbytně nutný	Městský úřad Šternberk – radnice	stávající využití
nezbytně nutný	Městský úřad Šternberk – stavební úřad	stávající využití
nezbytně nutný	Městský úřad Šternberk – pověřený úřad	stávající využití
nezbytně nutný	Městský úřad – Městská policie	stávající využití
nezbytně nutný	Městský úřad Šternberk a stávající využití	stávající využití
potřebný	Základní škola Svatoplukova – dílny	stávající využití
potřebný	Garáž	stávající využití
potřebný	Základní škola Svatoplukova	stávající využití
potřebný	Základní škola Svatoplukova – budova I. stupně	stávající využití
potřebný	Škola a školní jídelna	stávající využití
potřebný	Základní škola Dr. Hrubého	stávající využití
potřebný	Základní škola nám. Svobody	stávající využití
potřebný	Základní škola nám. Svobody – tělocvična	stávající využití
potřebný	Dům pro matky nebo otce s dětmi v tísni	dům pro matky nebo otce s dětmi v tísni
potřebný	Mateřská škola a školní jídelna	stávající využití
potřebný	Mateřská škola	po rekonstrukci – stávající využití
potřebný	Mateřská škola	stávající využití, zvážit záměr rekonstrukce
potřebný	Mateřská škola	stávající využití
potřebný	Základní umělecká škola	stávající využití
potřebný	Dům dětí a mládeže	hlavní budova po rekonstrukci, nutná rekonstrukce přístavby – stávající využití
potřebný	Dům dětí a mládeže – zahradní chatka	stávající využití
potřebný	Areál bývalého augustiniánského kláštera	v rekonstrukci
potřebný	Areál bývalého augustiniánského kláštera	v rekonstrukci
potřebný	Areál bývalého augustiniánského kláštera	v rekonstrukci
potřebný	Areál bývalého augustiniánského kláštera	v rekonstrukci
potřebný	Kaple	stávající využití
potřebný	Kaple	stávající využití
potřebný	Kaple	stávající využití
potřebný	Kino	prozatím nerozhodnuto
potřebný	MKZ – komplex budov (restaurace a MKZ)	po komplexní rekonstrukci – stávající využití
potřebný	Kulturní dům – pohostinství	stávající využití
potřebný	Kulturní dům – hlavní stavba, přístavba - hasiči	stávající využití
potřebný	Kulturní dům	stávající využití
potřebný	Expozice času	expozice času
potřebný	Domov pro seniory Šternberk	stávající využití
potřebný	DPS- bytový dům s více čísly popisnými – č. p. 2439, 387 a 386	stávající využití
potřebný	DPS- bytový dům s více čísly popisnými – č. p. 2439, 387 a 386	stávající využití
potřebný	DPS- bytový dům s více čísly popisnými – č. p. 2439, 387 a 386	stávající využití
potřebný	DPS- bytový dům, sídlo příspěvkové organizace Sociální služby Šternberk	stávající využití
potřebný	DPS - dům k bydlení s byty a NP s více čísly popisnými – č. p. 385 a 384	stávající využití
potřebný	DPS - dům k bydlení s byty a NP s více čísly popisnými – č. p. 385 a 384	stávající využití



potřebný	DPS – bytový dům	stávající využití
potřebný	Bytový dům	stávající využití
potřebný	Bytový dům	stávající využití
potřebný	Bytový dům	stávající využití
potřebný	Bytový dům	bydlení pro příjmově vymezené osoby
potřebný	Bytový dům	bydlení pro příjmově vymezené osoby
potřebný	Bytový dům	bydlení pro příjmově vymezené osoby
potřebný	Bytový dům – spoluvlastnictví a členství Bytové družstvo LABUTÍ (75 % podílu Město)	stávající využití
potřebný	Bytový dům	stávající využití
potřebný	Bytový dům – spoluvlastnictví – bývalé lázně (Město podíl 3/7)	stávající využití
potřebný	Bytový dům	stávající využití
potřebný	Bytový dům	stávající využití
potřebný	Bytový dům	stávající využití
potřebný	Hasiči – hlavní budova	stávající využití
potřebný	Hasiči – sušící věž, dílna	stávající využití
potřebný	Hřbitov – márnice	stávající využití
potřebný	Hřbitov – márnice	stávající využití
potřebný	Hřbitov – márnice	stávající využití
potřebný	Hřbitov – smuteční síň	stávající využití
potřebný	Hřbitov – správní budova	stávající využití
potřebný	Areál koupaliště	stávající využití nutná rekonstrukce
potřebný	Areál koupaliště – čistička	stávající využití
potřebný	Tenisový klub	stávající využití
potřebný	Fotbalové hřiště – šatny	nutná rekonstrukce - stávající využití
potřebný	Prodejny Partyzánská a propůjčené pracoviště ZUŠ	stávající využití
potřebný	Prodejny Partyzánská – sklad	stávající využití
potřebný	Komunitní kompostárna – garáž	stávající využití
potřebný	Komunitní kompostárna – kancelář a sociální objekt, sklad	stávající využití
potřebný	Podzemní kryt a 3 garáže	stávající využití
potřebný	Veřejné WC	stávající využití
potřebný	Bytový dům	stávající využití
potřebný	Části městského opevnění (pozůstatky)	v řešení
potřebný	Sklad	demolice (plocha pro výstavbu nové požární stanice)
potřebný	Sklad, garáže	demolice
potřebný	Sklad	demolice
potřebný	ČOV – dmýchárna s elektrorozvodnou	stávající využití
potřebný	Autobusová čekárna	stávající využití
potřebný	Autobusová čekárna	stávající využití
potřebný	Mateřská škola	stávající využití
potřebný	Dalov hasičská zbrojnice	stávající využití
potřebný	Lipina lom – střelnice	stávající využití
potřebný	Kaple	stávající využití
využitelný	Bývalá kotelná užívaná jako garáž (bývalá mateřská škola)	stávající využití
využitelný	Bytový dům	stávající využití



využitelný	Bytový dům	stávající využití
využitelný	Areál Dvorská – SOU, administrativní budova, byty, veřejné WC, garáže	stávající využití
využitelný	Areál Dvorská – SOU, garáže	stávající využití
využitelný	Areál Dvorská – SOU, sklad PSV, dílna,	stávající využití
využitelný	CO sklad nemocnice	stávající využití
využitelný	Bývalá záchytná stanice, byty a VPP	sklady a zázemí pro lesního hospodáře, VPP
využitelný	Bývalá škola – SOU	bydlení s pečovatelskou službou
využitelný	Bývalá škola – SOU	bydlení s pečovatelskou službou
využitelný	Dům k bydlení s byty – všechny b. j. ve vlastnictví města	stávající využití
využitelný	Altán Tyršovy sady	rekonstrukce, (kulturní památka)
využitelný	Bývalý areál ÚSP Vincentinum	rekonstrukce
využitelný	Bývalý areál ÚSP Vincentinum	rekonstrukce
nepotřebný	Dům k bydlení s byty a NP – město b. j. 110/1	prodej
nepotřebný	Dům k bydlení s byty a NP – město b. j. 341/7, 341/8	prodej
nepotřebný	Dům k bydlení s byty a NP – město b. j. 369/7	prodej
nepotřebný	Dům k bydlení s byty a NP – město b. j. 370/7	prodej
nepotřebný	Dům k bydlení s byty a NP – město b. j. 472/12	prodej
nepotřebný	Dům k bydlení s byty a NP s více čísly popisnými – č. p. 1736 a 1737 – město b. j. 1737/20	prodej
nepotřebný	Bývalá prádelna	demolice
nepotřebný	Dům k bydlení s byty a NP, s více čísly popisnými – č. p. 1141 a 1145 – Město b. j. 1141/10, 1141/11	prodej
nepotřebný	Dům k bydlení s byty a NP, s více čísly popisnými – č. p. 1141 a 1145 - Město b. j. 1145/21, 1145/22	prodej
nepotřebný	dům k bydlení s byty a NP – město b. j. 356/7	prodej
nepotřebný	Dům k bydlení s byty a NP – město b. j. 357/13, 357/14	prodej
nepotřebný	Lhota - bývalá kasárna - sklady pod lesem	pronajato, demolice
nepotřebný	Trafostanice ČEZ řadová zástavba	stávající využití



Evropská unie  
Evropský sociální fond  
Operační program Zaměstnanost

CZ.03.4.74/0.0/0.0/16\_058/0007392  
Podpora strategického řízení obcí na  
území Šternberska