
	Město Šternberk	List číslo: 1 / 10
	Druh dokumentu: dokument RM	
	Identifikační označení a název: 3636-10 Označování budov domovními čísly	

Označování budov domovními čísly

OBSAH

1. ÚVOD A CÍL
2. DEFINICE POJMŮ A ZKRATKY
3. OBLAST A ROZSAH POUŽITÍ
4. ODPOVĚDNOST A PRÁVOMOC
5. POPIS ČINNOSTI
 - 5.1. ZPŮSOB PŘIDĚLOVÁNÍ POPISNÝCH, EVIDENČNÍCH A ORIENTAČNÍCH ČÍSEL
 - 5.2. PŘIDĚLENÍ A ZÁNİK DOMOVNÍCH ČÍSEL
 - 5.3. BARVA A PROVEDENÍ DOMOVNÍCH TABULEK
 - 5.4. ZPŮSOB UMÍSTĚNÍ
6. ZÁZNAMY
7. SOUVISEJÍCÍ DOKUMENTACE
8. ZÁVĚREČNÁ USTANOVENÍ
9. PŘÍLOHY

	FUNKCE	JMÉNO	DATUM	PODPIS
ZPRACOVAL	vedoucí OS	Ing. Robert Černocký	27.09.2010	
VYDAL	starosta	Mgr. Jaromír Sedlák	05.10.2010	
SCHVÁLIL	Rada města Šternberka dne 04.10.2010 usnesením č.3636			
ÚČINNOST	Od 1.1.2011			

	Město Šternberk	List číslo: 2 / 10
	Druh dokumentu: dokument RM	
	Identifikační označení a název: 3636-10 Označování budov domovními čísly	

1. Úvod a cíl

Tento dokument určuje postup při přidělování čísel popisných, evidenčních a orientačních ve městě Šternberku ve smyslu zákona č. 128/2000 Sb., o obcích (obecní zřízení), ve znění pozdějších předpisů, (dále jen zákon o obcích), k provedení tohoto zákona a vyhlášky ministerstva vnitra č. 326/2000 Sb., o způsobu označování ulic a ostatních veřejných prostranství názvy, o způsobu použití a umístění čísel k označení budov, o náležitostech ohlášení o přečíslování budov a o postupu a oznamování a dokladech potřebných k přidělení čísel.

2. Definice pojmů a zkratky

2.1. Základní pojmy

2.1.1. Domovní tabulkou se rozumí tabulka nesoucí buď číslo popisné, orientační nebo evidenční příslušné budovy.

2.1.2. Popisné číslo vyjadřuje příslušnost budovy ke katastrálnímu území města Šternberka.


2.1.3. Orientační číslo vyjadřuje příslušnost budovy k usnadnění orientace v jednotlivých ulicích a na jiných veřejných prostranstvích města Šternberka.

2.1.4. Evidenční číslo vyjadřuje příslušnost stavby určené pro rodinnou rekreaci, stavby dočasné, budovy, které nevyžadují stavební povolení ani ohlášení stavebnímu úřadu, s výjimkou staveb pro chovatelství o jednom nadzemním podlaží o zastavěné ploše do 16 m² a do 5 m výšky, zimních zahrad o jednom nadzemním podlaží a skleníků do 40 m² zastavěné plochy a do 5 m výšky, přístřešků o jednom nadzemním podlaží, které slouží veřejné dopravě, a jiných veřejně přístupných přístřešků do 40 m² zastavěné plochy a do 4 m výšky, ke katastrálnímu území města Šternberka.

2.1.5. Katastrální území je ve smyslu zákona č. 344/1992 Sb., o katastru nemovitostí České republiky (katastrální zákon), ve znění pozdějších předpisů, technická jednotka, kterou tvoří místopisně uzavřený a v katastru nemovitostí společně evidovaný soubor nemovitostí.

2.1.6. Místní část obce je evidenční jednotka vytvářená budovami s čísly popisnými a čísly evidenčními přidělenými v jedné číselné řadě, která leží v jednom souvislém území. ZM byly zřízeny ve městě Šternberk místní části Dalov (včetně osady Horní Žleb), Krakořice, Chabičov a Těšíkov.

2.1.7. Budova je stavba prostorově soustředěná a navenek převážně uzavřená obvodovými stěnami a střešními konstrukcemi, s jedním nebo více ohraničenými užitkovými prostory.

	Město Šternberk	List číslo: 3 / 10
	Druh dokumentu: dokument RM	
	Identifikační označení a název: 3636-10 Označování budov domovními čísly	

2.2. Zkratky

ZM	Zastupitelstvo města Šternberka	OVV	Odbor vnitřních věcí
RM	Rada města Šternberka	MěÚ	Městský úřad Šternberk
OS	Odbor stavební		

3. Oblast a rozsah použití

Tento dokument je závazný pro všechny vlastníky nemovitostí, kteří jsou v souladu s příslušnými ustanoveními zákona o obcích povinni označit svoji nemovitost číslem popisným, evidenčním a orientačním.

4. Odpovědnost a pravomoc

Matice dokumentace a odpovědnosti


Dokument, činnost	Žadatel	OVV	OS
Materiály o budově/nemovitosti pro žádost o přidělení	O	I	S
Přidělení popisného čísla a orientačního čísla	S	I	P
Přidělení evidenčního čísla	S	I	P
Provedení a kontrola	O	P	S

Legenda: P pravomoc, O odpovědnost, S spolupráce, I informace

5. Popis činnosti

5.1 Způsob přidělování popisných, evidenčních a orientačních čísel

- 5.1.1 Budovy v jednotlivých ulicích a na jiných veřejných prostranstvích města Šternberka (vyjma místních částí) jsou označeny **číslem popisným a číslem orientačním** nebo jen **číslem evidenčním** pokud jde o stavbu uvedenou v článku 2.1.4..
- 5.1.2 Budovy v místních částech jsou označeny **číslem popisným nebo evidenčním**.
- 5.1.3 Vlastník budovy je povinen požádat do jednoho měsíce od nabytí právní moci kolaudačního rozhodnutí nebo od vydání kolaudačního souhlasu popř. od oznámení stavebnímu úřadu o záměru započít s užíváním stavby, pokud

	Město Šternberk	List číslo: 4 / 10
	Druh dokumentu: dokument RM	
	Identifikační označení a název: 3636-10 Označování budov domovními čísly	

stavební úřad užívání stavby nezakázal (dále jen "od možnosti užívat stavbu"), stavební odbor MěÚ Šternberk o přidělení popisného čísla, orientačního čísla nebo evidenčního čísla. K žádosti přiloží originál nebo ověřený opis dokumentu prokazujícího možnost užívat stavbu (u rozhodnutí s vyznačením nabytí právní moci) a kopii katastrální mapy s vyznačením dotčeného území popř. geometrický plán pro vyznačení budovy.

5.1.4 Čísla popisná, evidenční a orientační přiděluje odbor stavební MěÚ Šternberk (dále jen OS):

5.1.4.1 na základě písemné žádosti vlastníka budovy, jejíž přílohou je geometrický plán a doklad, který osvědčuje, že budova byla uvedena do užívání.

5.1.4.2 v případě rozhodnutí stavebního úřadu, že budova na žádost vlastníka přechází z užívání uvedeného v bodě 2.1.4. do užívání jiného, musí být změněno jeho evidenční číslo na popisné číslo a doplněno o číslo orientační (pokud se nenachází na území místní části). V takovém případě je vlastník budovy povinen ve lhůtě uvedené v bodě 5.1.3. požádat stavební odbor o přidělení čísla popisného resp. čísla orientačního.

5.1.4.3 v případě přečíslování budovy již zapsané v katastru nemovitostí, anebo jde-li o budovy, které nevyžadují stavební povolení ani ohlášení stavebnímu úřadu, s výjimkou staveb pro chovatelství o jednom nadzemním podlaží o zastavěné ploše do 16 m² a do 5 m výšky, zimních zahrad o jednom nadzemním podlaží a skleníků do 40 m² zastavěné plochy a do 5 m výšky, přístřešků o jednom nadzemním podlaží, které slouží veřejné dopravě, a jiných veřejně přístupných přístřešků do 40 m² zastavěné plochy a do 4 m výšky, se přílohy nevyžadují.

5.1.5 O přidělení čísla popisného, čísla evidenčního nebo čísla orientačního vydá OS vlastníku budovy písemný doklad.


5.2 Přidělení a zánik domovních čísel

5.5.1 Číslo popisné, nebo číslo evidenční **se přiděluje** na základě:

- 5.2.1.1 dokladu o možnosti užívat stavbu, nebo
- 5.2.1.2 potvrzení příslušného stavebního úřadu o existenci stavby, nebo
- 5.2.1.3 rozhodnutí stavebního úřadu o rozdělení budovy, nebo
- 5.2.1.4 rozhodnutí stavebního úřadu o změně z dočasného na trvalé užívání stavby.

5.2.2 Číslo popisné, nebo číslo evidenční zaniká:


- 5.1.1.1 zánikem budovy nebo

	Město Šternberk	List číslo: 5 / 10
	Druh dokumentu: dokument RM	
	Identifikační označení a název: 3636-10 Označování budov domovními čísly	

- 5.1.1.2 stavební úpravou (např. sloučením dvou budov) na základě dokumentu umožňujícího užívat stavbu nebo
- 5.2.2.1 rozhodnutím stavebního úřadu o změně z trvalého na dočasné užívání stavby nebo
- 5.2.2.2 úpravou hranic katastrálního území.
- 5.2.3 V případě, že původní evidenční číslo pozbývá platnosti nebo je-li nahrazeno domovními tabulkami s číslem popisným a orientačním, vlastník budovy musí odstranit tabulku s neplatným evidenčním číslem.
- 5.2.4 Orientační číslo se přiděluje:
 - 5.2.4.1 stejným způsobem jako číslo popisné, nebo
 - 5.2.4.2 jako původní, když po zániku stavby na stejném pozemku vznikne nová budova, nebo
 - 5.2.4.3 budovám majících více sekcí tak, že každá sekce může mít samostatné orientační číslo,
 - 5.2.4.4 také z důvodu zlepšení orientace v ulici, nebo na veřejném prostranství když je žádoucí, aby MěÚ orientační číslo změnil. Změnu orientačního čísla provede však až po projednání s vlastníkem budovy. V tomto případě zajistí Město Šternberk zhotovení nové domovní tabulky a hradí finanční náklady s tím spojené.

5.3 Barva a provedení domovních tabulek

- 5.3.1 Domovní tabulka s číslem popisným je obdélná o rozměru 220 x 160 mm, barva podkladu tmavomodrá, barva čísla bílá, barva rámečku na vnějším okraji bílá (viz příloha č.1).
- 5.3.2 Domovní tabulka s číslem evidenčním pro budovy uvedené v odstavci 2.1.4. je obdélná o rozměru 220 x 160 mm, barva podkladu bílá, barva čísla žlutá, barva rámečku na vnějším okraji žlutá (viz příloha č. 3).
- 5.3.3 Domovní tabulka s číslem orientačním je obdélná o rozměru 220 x 160 mm, barva podkladu bílá, barva čísla tmavomodrá, barva rámečku na vnějším okraji tmavomodrá (viz příloha č. 2).
- 5.3.4 Domovní tabulky jsou vyrobeny z trvanlivého materiálu, provedení smalt, bombírované; popřípadě mohou být vyrobeny z jiného materiálu (např. plastu), který kvalitou, trvanlivostí a barevným provedením odpovídá uvedeným požadavkům.
- 5.3.5 Domovní tabulky jiného tvaru a barevného řešení jsou neplatné a musí být vlastníkem budovy nahrazeny platnými.

	Město Šternberk	List číslo: 6 / 10
	Druh dokumentu: dokument RM	
	Identifikační označení a název: 3636-10 Označování budov domovními čísly	

5.4 Způsob umístění

- 5.4.1 Čísla orientační se umísťují vždy **pod** tabulku s číslem popisným.
- 5.4.2 Domovní tabulky s popisným a orientačním číslem je z orientačních důvodů vhodné umístit u hlavního vchodu do budovy.
- 5.4.3 Pokud by byly domovní tabulky u hlavního vchodu do budovy z přilehlé komunikace neviditelné nebo nečitelné pro překážku, velkou vzdálenost nebo nevhodnou orientaci hlavního vchodu, upevní se obě domovní tabulky na místo, které je z přilehlé komunikace viditelné.
- 5.4.4 U hlavního vchodu se poté opakuje už jen orientační číslo, např. i v ozdobné podobě.
- 5.4.5 Jakákoliv jiná, např. ozdobná či umělecky ztvárněná domovní čísla mohou být (např. pro zvýraznění) umístěna na budově podle vůle majitele kdekoliv, vždy však jen tehdy, pokud jsou na místě dle odst. 5.4.1. až 5.4.4. umístěny i domovní tabulky dle odstavce 5.3.

6. Záznamy


Tabulka záznamů vyplývajících z činností a procesů definovaných:

Identifikace dokumentu	Název Dokumentu	Zpracovatel dokumentu	Uložení dokumentu	
			Místo	Doba
	Přidělení domovního čísla	OS	OS	10 let

7. Související dokumentace

Externí závazné dokumenty

Zákon č.128/2000 Sb., o obcích (obecní zřízení), ve znění pozdějších předpisů
 Vyhláška ministerstva vnitra č. 326/2000 Sb., o způsobu označování ulic a ostatních veřejných prostranství názvy, o způsobu použití a umístění čísel k označení budov, o náležitostech ohlášení o přečíslování budov a o postupu a oznamování a dokladech potřebných k přidělení čísel, ve znění pozdějších předpisů.


	Město Šternberk	List číslo: 7 / 10
	Druh dokumentu: dokument RM	
	Identifikační označení a název: 3636-10 Označování budov domovními čísly	

8. Závěrečná ustanovení

- 8.1. Schválením tohoto dokumentu „Označování budov domovními čísly se ruší usnesení RM Šternberka č. 1054/56 ze dne 12.02.2001.
- 8.2. Domovní tabulka s číslem evidenčním pro stavby garáže (obdélná tabulka o rozměru 220 x 160 mm, zhotovená z trvanlivého materiálu, provedení smalt, barva podkladu bílá, barva čísla červená, barva rámečku na vnějším okraji červená, bombírované provedení), kterou byly označeny stavby garáží do roku 2006, je pokládána za platnou.
- 8.3. Domovní tabulka s číslem popisným a domovní tabulka s číslem orientačním, kterými byly označeny budovy před datem 12.02.2001 jsou pokládány za platné.
- 8.4. Tento dokument RM „Označování budov domovními čísly“ RM města Šternberka nabývá účinnosti dnem 1.1.2011.

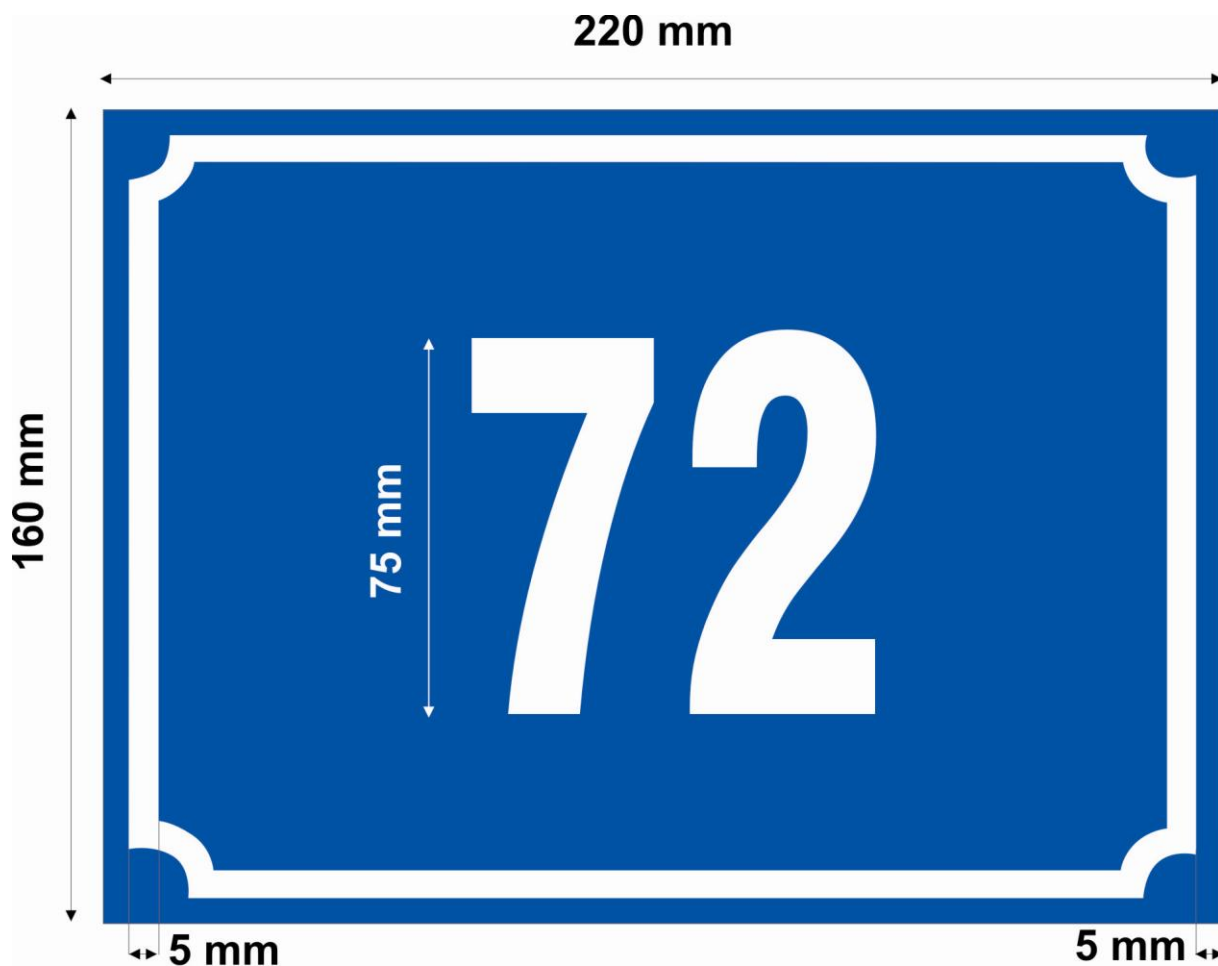
9. Přílohy


Příloha č. 1	Číslo popisné
Příloha č. 2	Číslo orientační
Příloha č. 3	Číslo evidenční

	Město Šternberk	List číslo: 8 / 10
	Druh dokumentu: dokument RM	
	Identifikační označení a název: 3636-10 Označování budov domovními čísly	

Příloha č. 1

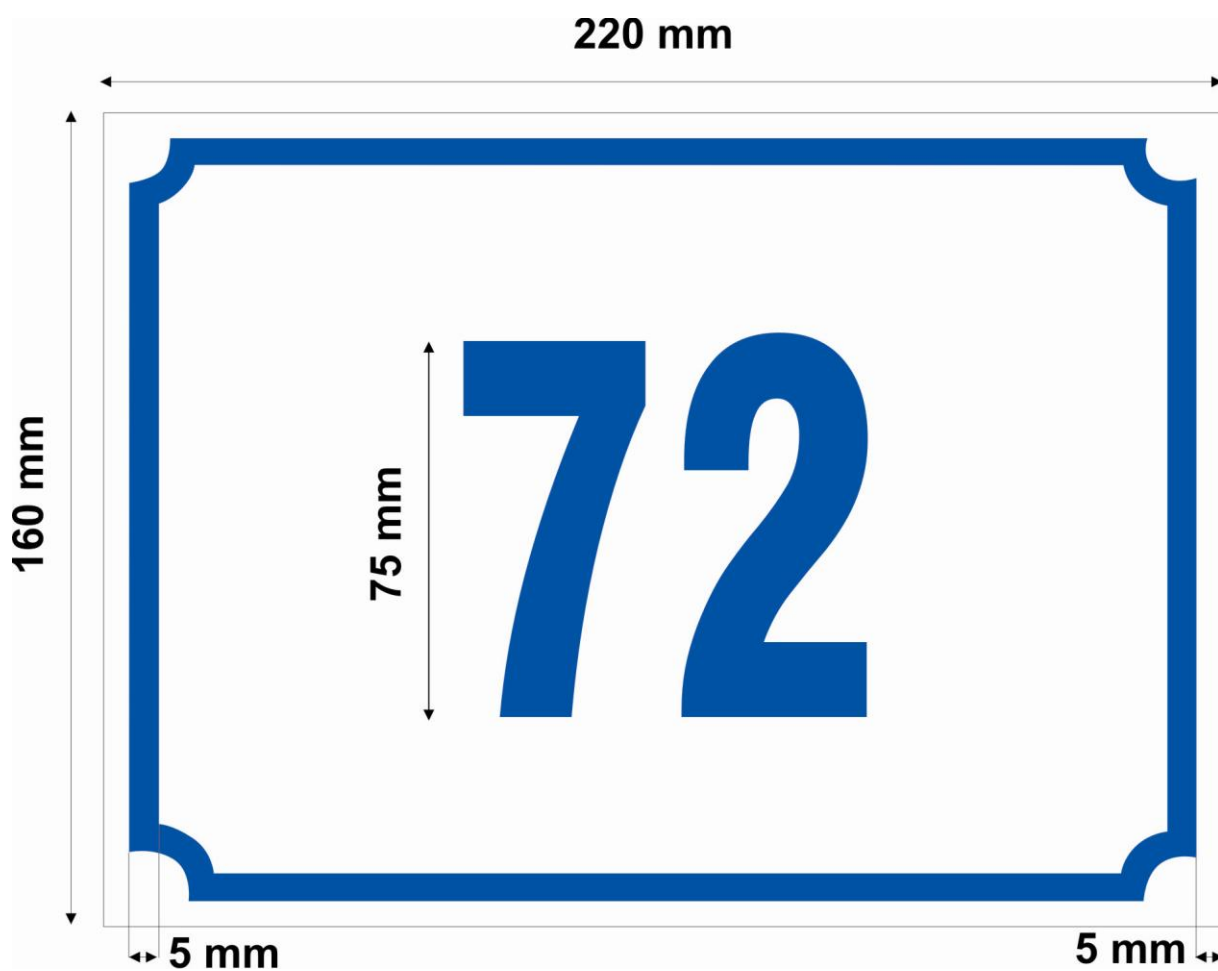
ČÍSLO POPISNÉ




	Město Šternberk	List číslo: 9 / 10
	Druh dokumentu: dokument RM	
	Identifikační označení a název: 3636-10 Označování budov domovními čísly	

Příloha č. 2

ČÍSLO ORIENTAČNÍ



	Město Šternberk	List číslo: 10 / 10
	Druh dokumentu: dokument RM	
	Identifikační označení a název: 3636-10 Označování budov domovními čísly	

Příloha č. 3

ČÍSLO EVIDENČNÍ (rekreační objekty)

