




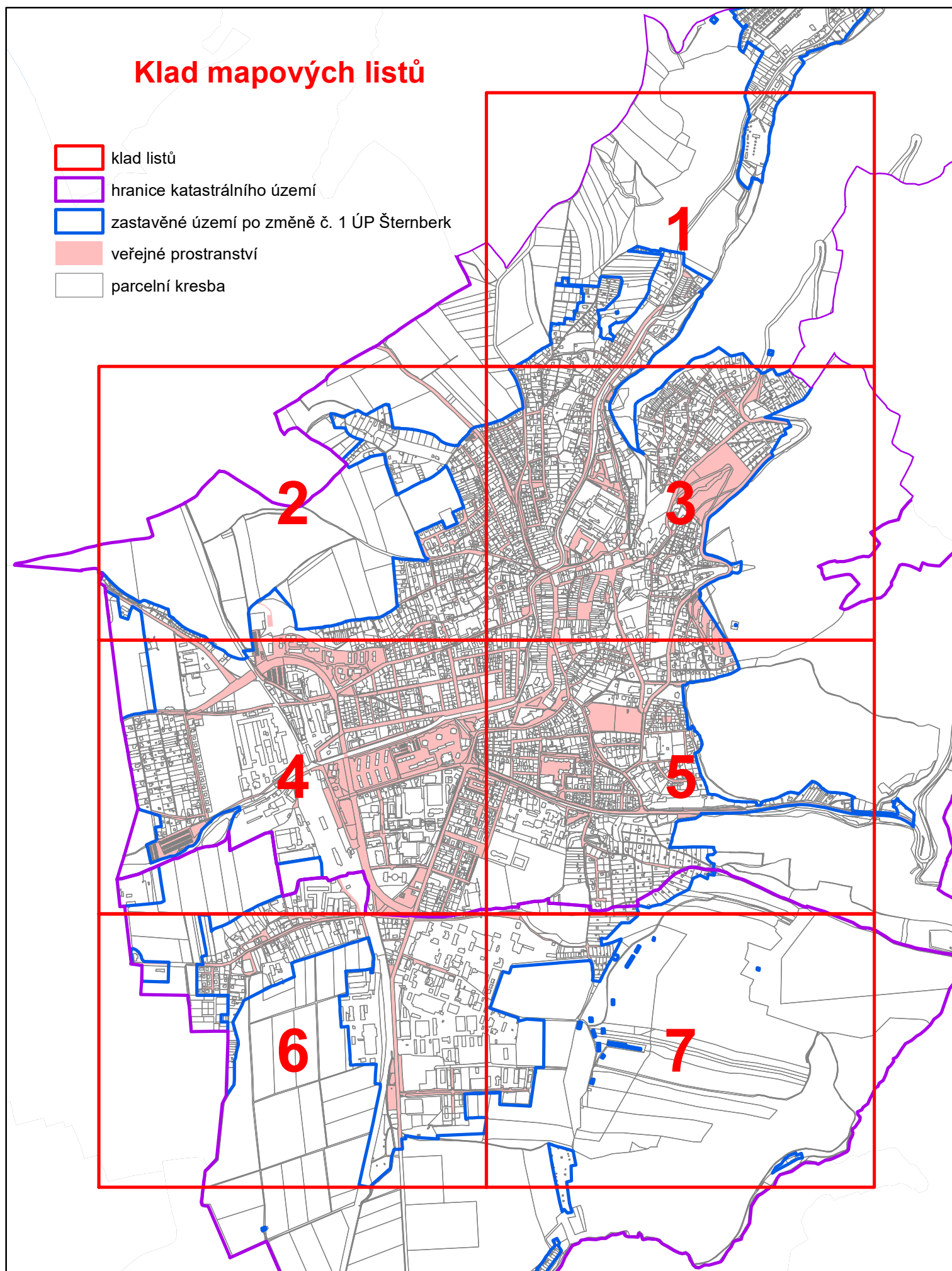
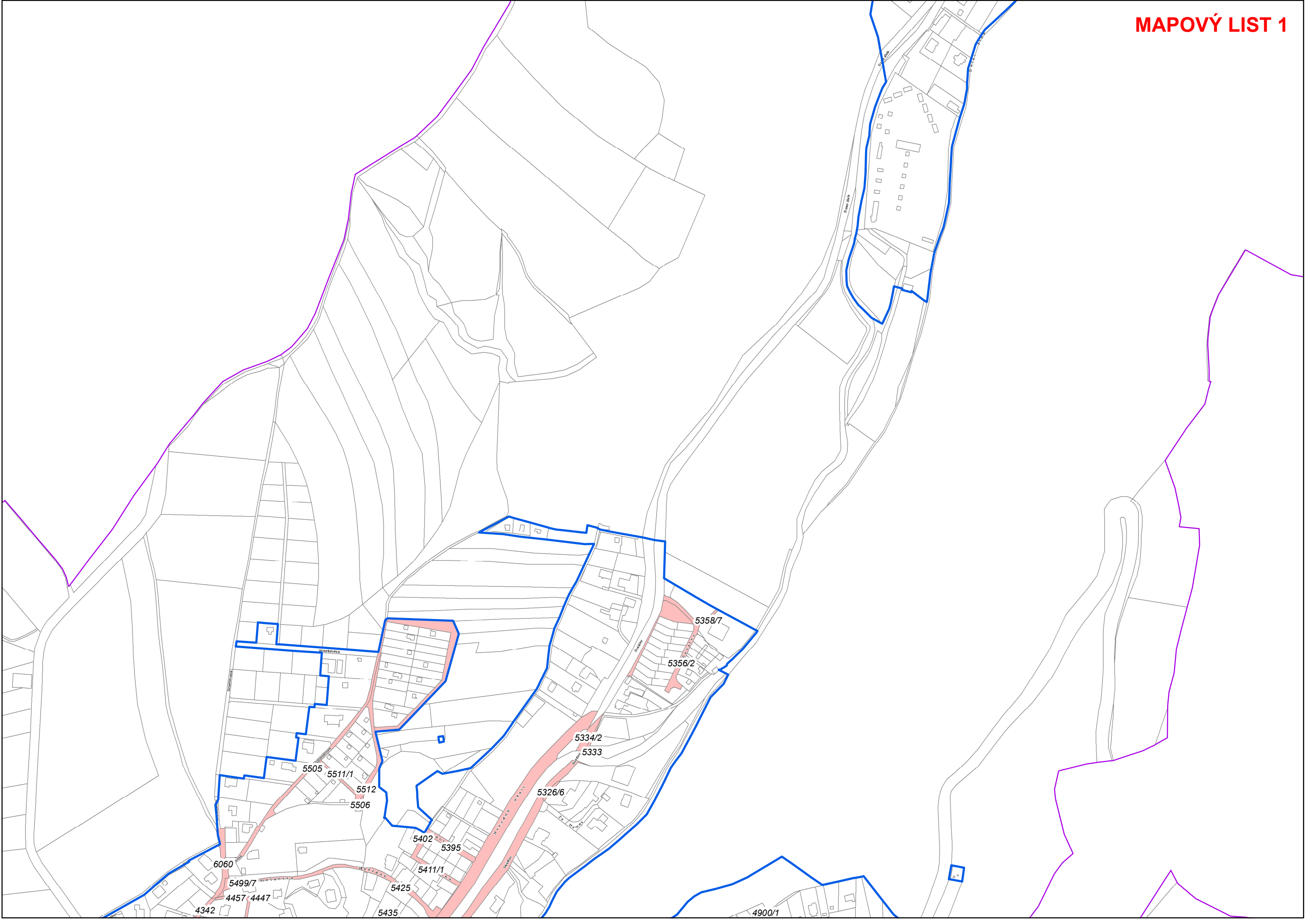


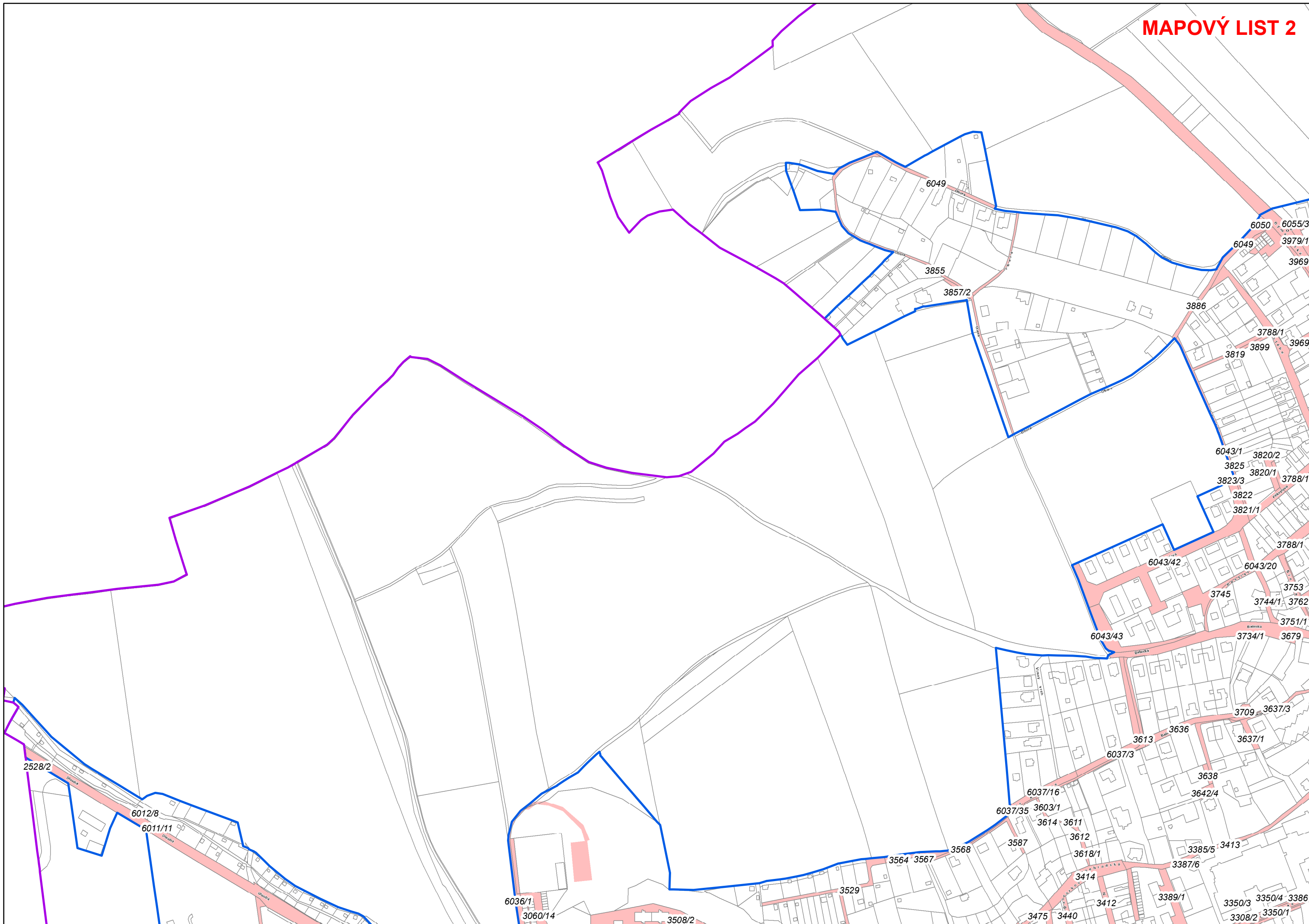
Klad mapových listů

-  klad listů
-  hranice katastrálního území
-  zastavěné území po změně č. 1 ÚP Šternberk
-  veřejné prostranství
-  parcelní kresba





MAPOVÝ LIST 2



3389/133575
MAPOVÝ LIST 4

