












-  OSA VODOTEČE  
 HRANICE PROJEKTOVANÝCH ÚPRAV BŘEHŮ  
 KATASTRÁLNÍ ÚDAJE  
 OCHRANNÉ PÁSMA

## STÁVAJÍCÍ INŽENÝRSKÉ SÍTĚ

- |   |               |
|---|---------------|
|  | KANALIZACE    |
|  | VODOVOD       |
|  | VTL PLYNOVOD  |
|  | KABEL VN      |
|  | KABEL NN      |
|  | KABEL VO      |
|  | KABEL SDĚLOVÁ |

**UPOZORNĚNÍ:**

ZAKRESLENÍ PODZEMNÍCH VEDENÍ INŽENÝRSKÝCH SÍTÍ JE POUZE ORIENTAČNÍ.  
PŘED ZAHÁJENÍM STAVEBNÍCH PRACÍ JE INVESTOR STAVBY POVINEN ZAJISTIT JEJICH  
PŘESNÉ VYTÝČENÍ SPRÁVCI JEDNOTLIVÝCH SÍTÍ.  
VÝKOPY V BLÍZKOSTI VEDENÍ MUSÍ BÝT PROVEDENY RUČNĚ.

SEDOUCÍ PROJEKTANT		ING. NĚMEC Rostislav		2. <i>čím</i>		Dopravní stavby PROJEKCE s.r.o. Železniční 547/4A, 772 00 Olomouc tel. 58 84 99 405 e-mail: nemec-ds@volny.cz
ZODPOVĚDNÝ PROJEKTANT		ING. NĚMEC Rostislav		2. <i>čím</i>		
VYPRACOVAL						
KONTROLA JAKOSTI						
KRAJ	OLOMOUČSKÝ	MÍSTO		ŠTERNBERK		
INVESTOR		MĚSTO ŠTERNBERK				FORMÁT
NÁZEV AKCE						MĚŘÍTKO
<b>ÚPRAVA KORYTA TOKU GRYGAVA</b>						STUPEŇ
						ČÍS.ZAKÁZKY
						12 444
						ARCHIVNÍ.ČÍS.
NÁZEV VÝKRESU						ČÍS.SOUPRAVY
						ČÍS.VÝKRESU
						F.2.2

